



PRIMĂRIA MUNICIPIULUI BISTRITĂ

Bistrița - 420040, Piața Centrală, nr. 6, Bistrița - Năsăud
E-mail: primaria@municipiulbistrita.ro <http://www.primariabistrita.ro>
Telefonul cetățeanului 0800-080033, Telefon 0263-223923/224706, Fax 0263-231046

DIRECTIA PATRIMONIU

NR. 38736 / 12.04.2023

Pentru: CENTRUL CULTURAL MUNICIPAL
"GEORGE COȘBUC" BISTRITA
Bistrița, str. Albert Berger nr.10



Obiect: Comunicare expirare durată contract de administrare pentru imobil
"Casa cu lei"

Stimate domnule manager Țărmure Gavrilă,

Prin prezenta vă comunicăm faptul că a expirat durata contractului de administrare nr.7/190/E/28.01.2013 având ca obiect imobilul, construcție și teren, **Centru de Artă Tradițională „Casa cu Lei”**, situat în municipiul Bistrița str. Nicolae Titulescu nr.8, proprietate publică a Municipiului Bistrița, transmis în administrare centrului în vederea desfășurării activităților specifice, compatibile cu funcțiunea de centru de artă tradițională, respectiv muzeu – expoziție – atelier, săli de expoziții, ateliere de restaurare, recondiționare, ateliere de creație pentru artă tradițională, locație pentru organizări de evenimente culturale, comemorative, work-group-uri.

Prin urmare, vă rugăm să analizați situația imobilului și raportat la destinație, să solicitați în scris, continuarea administrării imobilului sus menționat, fiind necesară întocmirea unui proiect de hotărâre a Consiliului local în acest sens.

Menționăm faptul că odată cu retransmiterea acestui imobil în administrare, pot fi actualizate datele aferente tuturor imobilelor, construcții și teren aferent, pe care Centrul Cultural Municipal le administrează în prezent și retransmise în administrarea centrului, conform prevederilor legale aplicabile în acest moment imobilelor proprietate publică a unităților administrativ teritoriale, având în vedere că parte din ele au făcut obiectul unor investiții de uz și interes public local în vederea reabilitare, modernizare, extindere pentru desfășurare activități culturale.

Cu stimă,

VICEPRIMAR,
Sorin HANGAN

DIRECTOR EXECUTIV,
Vasile MARINA

A.I./2ex.



SEF SERVICIU,
Alina IONESCU



PALATUL CULTURII BISTRITA

Str. Albert Berger, Nr. 10
Bistrița, 420009, Bistrița-Năsăud

Tel. 0040 263 / 211691 Fax. 0040 263 / 218560

e-mail: palatulculturiiibistrita@yahoo.ro

web: www.palatulculturiiibistrita.ro



Nr. 1512/24.05.2023

Pentru: Direcția Patrimoniu

PRIMĂRIA MUNICIPIULUI BISTRITA DIRECȚIA PATRIMONIU INTRARE 24 -05- 2023 Număr document 53961 Nr. file _____

Obiect : Administrare teren **Centrul de Arta Tradițională „Casa cu Lei”** str. Titulescu Nr.8 si **Centrul Documentar Expozițional** str. Liviu Rebreanu Nr.23

Ca urmare a adresei dumneavoastră, privind expirarea contractului de administrare Nr 7/190/E/28.01.2013, având ca obiect imobilul, construcție și teren **Centrul de Arta Tradițională „Casa cu Lei”**, situat în municipiul Bistrița str. Nicolae Titulescu Nr.8, proprietatea Municipiului Bistrița transmis în administrare către Centrului Cultural Municipal George Coșbuc vă comunicăm că ne dorim continuarea administrării imobilului în cadrul programelor culturale ale instituției noastre. Prezentăm mai jos motivele pentru care dorim acest lucru având deja în urmă o experiență bogată de folosire a obiectivului pentru diverse proiecte culturale de care au beneficiat cetățenii orașului nostru. Credem cu tărie că acest imobil trebuie să rămână în circuitul cultural al orașului.

Încă de la preluarea clădirii și spațiilor aferente, în anul 2012, s-a acordat o maximă și permanentă atenție, acestui obiectiv arhitectural, cunoscut și recunoscut al municipiului Bistrița. Scopul nostru inițial, conform primelor cerințe impuse de normele UE - clădirea fiind complet reabilitată cu fonduri europene - a fost să asigurăm îndeplinirea obiectivelor conform acordurilor încheiate: Centru de Artă Tradițională. S-au asigurat atunci ateliere ale meșterilor amatori, din oraș și județ, cărora le-au fost puse la dispoziție spațiile și logistica. S-au format, prin mijloacele de care a dispus instituția, în jurul lor grupuri țintă de diferite vârste, transformând așa-zisa „Casă cu Lei”, într-un spațiu interactiv cunoscut, recunoscut și apreciat. S-au organizat numeroase și periodice expoziții de gen, dar și cu altă deschidere (pictură, sculptură, ceramica, fotografie, grafică, caricatură, metal, obiecte de colecție, artefacte, carte, etc.). Încet, încet în anii care au urmat „Casa cu Lei” a devenit un loc de desfășurare al altor evenimente prevăzute în programul cultural al instituției noastre: lansări de carte, miniconcerte camerale, simpozioane, întâlniri și manifestări culturale diverse, cu caracter local, regional, național și internațional. An de an s-a sporit și diversificat cu atenție,

Ina Dorușcu
Log. Direcție

sustinere materială și mediatică, prezența și promovarea obiectivului „Casa cu Lei”, în cadrul manifestărilor culturale majore din municipiu și județ, motivând și susținând prezența imobilului pe lista turistică a orașului și județului. S-a asigurat o bună și permanentă mentenanță a spațiului și dotărilor lui, s-au finanțat corespunzător achizițiile specifice unui spațiu public cultural și expozițional modern. S-a conlucrat foarte bine cu alte instituții din municipiu și cu toți cei care ne-au cerut colaborarea și sprijinul, fără excepție. S-a urmărit orientarea spațiilor spre alte ținte și obiective, transformând și dotând corespunzător obiectivul pentru a deveni un adevărat centru de cultură urbană. S-au pus bazele unui nou concept de promovare interactivă a spațiului, astfel încă de anul trecut, aria de importanță pe plan local, regional și național a sporit considerabil, „Casa cu Lei”, devenind un obiectiv deja consacrat și dorit pentru portofoliu de expunere, de foarte mulți artiști plastici și vizuali, cu preponderență tineri.

Așa cum s-a menționat anterior obiectivul Centrul de Artă Tradițională „Casa cu Lei” a fost, este și rămâne un spațiu emblematic major al instituției noastre și orașului Bistrița căruia i s-au asigurat și îi vor fi asigurate și în viitor absolut toate condițiile necesare desfășurării unor acțiuni culturale de calitate și mare impact.

Socotim așadar, conform argumentelor, succinte dar esențiale, enumerate mai sus, că obiectivul Centrul de Artă Tradițională „Casa cu Lei” a devenit parte integrantă în programele culturale ale Centrul Cultural Municipal George Coșbuc. Cei peste 12 ani de administrare și experiență efectivă, au clădit o bază solidă pentru păstrarea în condiții propice și promovarea acestui locaș cultural de excepție.

Totodată menționăm faptul că ne dorim să continuăm administrarea **Centrului Documentar Expozițional** situat pe str Liviu Rebreanu Nr 23. Acest imobil a fost preluat sub forma de contract de comodat în anul 2012 pe perioada reabilitării Casei de Cultură. Clădirea situată pe strada Liviu Rebreanu este importantă, ca parte integrantă, în desfășurarea activității Centrului Cultural Municipal George Coșbuc.

Imobilul găzduiește Fondul Documentar, unic în România, prin caracteristicile sale, fondat și gestionat de prof. Vasile Jimboreanu, precum și Salonul Filatelic al Societății filatelice „Bistrițeană”. Aici este amenajat un Centru Multimedia, dotat cu aparatură adecvată care va avea rolul de a mediatiza activitățile cultural-artistice și de a digitaliza fondurile existente.

Etajul este ocupat, în cea mare parte de fondul documentar expozițional și de salonul filatelic al Societății filatelice „Bistrițeană”, două saloane destinate trofeelor (expuse) culturale și sportive, galeria amenajată pe toată lungimea spațiului culoar – având expuse de-o parte și de alta, portrete ale unor reprezentativi scriitori, poeți din Bistrița și colaboratori din alte țări precum și portrete reprezentând sportivi din județul nostru, galonați în competițiile naționale, balcanice, europene, mondiale și olimpice.

Fondul de documentare propriu-zis este amenajat într-un spațiu generos ca volum și prezentare – cuprinzând peste 700 cutii ce conțin materiale (aranjate în zeci de mii de plicuri) – reprezentând surse de informare din aproape toate domeniile culturii, la nivel mondial, național, județean și local.

Tocmai această varietate a informațiilor și modul de prezentare publicului doritor de cunoaștere face acest spațiu atractiv, iar, în ansamblu, fondul acesta, cu precădere cel de cultură sportivă, realizat de prof. Vasile Jimboreanu să fie considerat de specialiști unic în țară. În spațiul fondului documentar, pot fi admirate și consultate o serie de documente și exponate, din viața cultural-sportivă, colecții de ziare și reviste.

Fondul documentar mai are două spații, unul conținând aproape 2000 de cărți din domeniul sportului în limbile română, maghiară, rusă și germană, aranjate sistematic pe sporturi, jocuri olimpice, de teorie sportivă, generalități, atletism (istoria atletismului românesc), fotbal (istoria fotbalului românesc, anuare), gimnastică, haltere, handbal (istoria handbalului românesc, anuare), schi, box, tenis de câmp, tenis de masă (buletine cu competiții, rezultate), judo, natație, ș.a. Tot aici se află și sala de lectură și spațiul (suficient de voluminos) care este destinat bibliotecii fondului Palatului Culturii, fond de carte și reviste în mai multe limbi (din țară și străinătate), având o tematică în special cultural literară, dar și științifică din diverse domenii, al artelor, muzical-artistic, beletristic, toate la un loc însemnând peste 14000 de titluri. Centrul Documentar, prin grija celor responsabili din Primăria Municipiului Bistrița a fost nominalizat în rândul obiectivelor turistice ale orașului.

Chiar dacă încă nu a ajuns să fie suficient de popularizat, Centrul Documentar s-a bucurat de vizitatori din țară și străinătate și ca mărturie se pot lectura păreri și semnături lăsate în „Cartea de Onoare” a instituției, ale unor personalități din Franța, Spania, Rusia, Bulgaria, Japonia, Turcia, Italia, precum și din România (București, Sibiu, Tg. Mureș, Năsăud, ș.a.).

De reținut că aici se desfășoară și o continuă activitate de îmbogățire a Centrului Documentar, prin donații constând în cărți, reviste, ziare, poze, cupe, fanioane, medalii, plachete, diplome, diverse însemnări, acestea fiind înregistrate în evidențele Centrului, iar cele care se pretează fiind expuse în vitrine.

Tot în clădirea Centrului Documentar de pe str. Liviu Rebreanu e amenajat un centru multimedia. Pentru a răspunde provocărilor actuale este necesară o adaptare rapidă la noile realități generate de noile media. Astfel, amenajarea și dotarea unui centru multimedia e parte a unui concept modern de realizare a unor noi strategii de comunicare și promovare a Centrului Cultural Municipal.

În contextul unui mediu informațional care pune accentul din ce în ce mai mult pe concurență și pe noile tehnologii, operatorii culturali locali trebuie să folosească toate instrumentele de marketing cultural moderne pentru a atrage atenția tuturor categoriilor de public. Achiziționarea echipamentelor specifice de filmare, înregistrare și transmisii live (streaming) a fost realizată cât și amenajarea cu decoruri fizice și virtuale. Centrul multimedia servește, în principal, promovării activităților culturale derulate sub patronajul Primăriei Bistrița. Simplele discursuri și deja banalele fotografii nu mai sunt de ajuns, iar conținutul video a prins foarte mult teren, mai ales când este vorba de transmiterea emoțiilor trăite de participanți la evenimente. Efectul maxim este generat acum de conținutul live, făcut în mod profesionist, cu aparatură de calitate, pe platformele sociale care permit live streaming.

Tot în sfera conținutului video este și oferirea informațiilor vizuale în format 360. Comunicarea se axează pe transmiterea emoțiilor și experiențelor trăite la fața locului, iar elementele de comunicare vizuală au cel mai mare impact. În plus, lucru foarte important, eficiența strategiilor de comunicare prin intermediul platformelor on-line proprii și a celor din social-media este scalabilă. Prin targetarea audienței, făcută cu instrumentele de optimizare puse la dispoziție, informația ajunge exact unde este nevoie.

Pe lângă cele menționate, studioul poate face înregistrări și producții video cu prestațiile artiștilor Centrului Cultural Municipal, dar și contra cost a altor interpreți. De asemenea se are în vedere crearea unei arhive digitale multimedia, care să includă și fondul documentar existent și care să devină memoria indestructibilă a culturii bistrițene.

Acestea sunt câteva din motivele pentru care ne dorim ca atât Centrul de Artă Tradițională Casa cu Lei cât și Centrul Documentar Expozițional să rămână în circuitul cultural al Bistriței în cadrul programelor culturale ale Centrului Cultural Municipal George Coșbuc.

Manager ,

Țărmure Gavrilă



I.P. 2ex

CARTE FUNCİARĂ NR. 55422
COPIE

Carte Funciară Nr. 55422 Bistrita

A. Partea I. Descrierea imobilului

TEREN

Nr. CF vechi:2384

Adresa: Loc. Bistrita, Jud. Bistrita Nasaud

Nr. Crt	Nr. cadastral Nr. topografic	Suprafața* (mp)	Observații / Referințe
A1	Top: 2154/2, 2155/2, 2156/1/2	4.421	

Construcții

Crt	Nr cadastral Nr. topografic	Adresa	Observații / Referințe
A1.1	Top: 2155	Loc. Bistrita, Jud. Bistrita Nasaud	casa de piatra cu 5 camere de locuit, sala de sticla, 2 camere, bucatarie
A1.2	Top: 2156/1	Loc. Bistrita, Jud. Bistrita Nasaud	palat cu 1 etaj cu 8 camere, 1 sala de dans, scena, 1 berarie, 1 sala de mese, 3 bufete, 3 garderobe, 3 galerii, 1 sala de lectura, 1 sala de sport pe vreme de iarna, (sala de bowling), 1 magazie, 1 turn de apa, 2 ghetarii, 5 beciuri, 8 wc-uri, 1 terasa

B. Partea II. Proprietari și acte

Înscrieri privitoare la dreptul de proprietate și alte drepturi reale			Referințe
3023 / 09/11/1962			
Decizie nr. 108 din 1955 emis de Sfatul Popular al Orasului Bistrita;			
B1	Intabulare, drept de PROPRIETATE asupra terenului, dobandit prin Lege, cota actuala 1/1, cota initiala 1/1		A1
	1) STATUL ROMAN		
	OBSERVATII: (provenita din conversia CF 2384)		
B2	Intabulare, drept de PROPRIETATE asupra constructiilor, dobandit prin Lege, cota actuala 1/1, cota initiala 1/1		A1.1, A1.2
	1) STATUL ROMAN		
36541 / 10/06/2021			
Inscris Sub Semnatura Privata nr. Documentatie nr. 24, din 07/06/2021 emis de BESUTIU ANAMARIA; Act Administrativ nr. 139, din 02/06/2021 emis de PRIMARIA MUNICIPIULUI BISTRITA; Act Normativ nr. 527, din 02/06/2010 emis de GUVERNUL ROMANIEI; Act Administrativ nr. 35384, din 26/04/2021 emis de PRIMARIA MUNICIPIULUI BISTRITA;			
B3	se noteaza ca suprafata de 1472 mp cu nr top 2154/1, 2155/1, 2156/1 se transcrie in cf electronic 88754 in favoarea municipiului Bistrita - documentul public; suprafata de 4421 mp cu nr top nou 2154/2, 2155/2, 2156/1/2 ramine in acest cf in favoarea vechilor proprietari		A1, A1.1, A1.2

C. Partea III. SARCINI

Înscrieri privind dezmembrămintele dreptului de proprietate, drepturi reale de garanție și sarcini			Referințe
3023 / 09/11/1962			
Decizie nr. 108 din 1955 emis de Sfatul Popular al Orasului Bistrita;			
C1	Intabulare, drept de ADMINISTRARE si folosinta operativa		A1, A1.1, A1.2
	1) CASA DE CULTURA DN BISTRITA		
	OBSERVATII: (provenita din conversia CF 2384)		

Anexa Nr. 1 La Partea I

Teren

Nr cadastral	Suprafața (mp)*	Observații / Referințe
Top: 2154/2, 2155/2, 2156/1/2	4.421	

* Suprafața este determinată în planul de proiecție Stereo 70.

DETALII LINIARE IMOBIL

Date referitoare la teren

Nr Crt	Categorie folosință	Intra vilan	Suprafața (mp)	Tarla	Parcelă	Nr. topo	Observații / Referințe
1	alte	-	4.421	-	-	2154, 2155, 2156/1	curte si gradina

Date referitoare la construcții

Crt	Număr	Destinație construcție	Supraf. (mp)	Situație juridică	Observații / Referințe
A1.1	Top: 2155	construcții de locuințe	-	Cu acte	casa de piatra cu 5 camere de locuit, sala de sticla, 2 camere, bucatarie
A1.2	Top: 2156/1	construcții administrative si social culturale	-	Cu acte	palat cu 1 etaj cu 8 camere, 1 sala de dans, scena, 1 berarie, 1 sala de mese, 3 bufete, 3 garderobe, 3 galerii, 1 sala de lectura, 1 sala de sport pe vreme de iarna, (sala de baun), 1 magazie, 1 turn de apa, 2 ghetarii, 5 beciuri, 8 wc-uri, 1 terasa

EXTRAS DE CARTE FUNCİARĂ PENTRU INFORMARE

Carte Funciară Nr. 74627 Bistrița

Nr. cerere	7773
Ziua	10
Luna	02
Anul	2022

Cod verificare
100113057436



A. Partea I. Descrierea imobilului

TEREN Intravilan

Adresa: Loc. Viisoara, Str Principală, Nr. 179-180, Jud. Bistrita Nasaud

Nr. Crt	Nr. cadastral Nr. topografic	Suprafața* (mp)	Observații / Referințe
A1	74627	747	

Construcții

Crt	Nr cadastral Nr. topografic	Adresa	Observații / Referințe
A1.1	74627-C1	Loc. Viisoara, Str Principală, Nr. 179-180, Jud. Bistrita Nasaud	S. construita la sol:346 mp; Casă de piatră (cămin cultural) în regim de înălțime parter compus din 3 camere, o sală de spectacole cu scenă, 1 magazie, 3 holuri de acces, pivniță Fără certificat de performanță energetică. Fără lift.

B. Partea II. Proprietari și acte

Înscrieri privitoare la dreptul de proprietate și alte drepturi reale			Referințe
17489 / 08/05/2014			
Act Administrativ nr. 131, din 31/10/2013 emis de CONSILIUL LOCAL AL MUNICIPIULUI BISTRITA (act administrativ nr. 10/14-05-2013 emis de AGENTIA DOMENIILOR STATULUI);			
B9	Intabulare, drept de PROPRIETATE, dobandit prin Lege, cota actuala 1/1	1) MUNICIPIUL BISTRITA, domeniul public	A1
B10	Intabulare, drept de PROPRIETATE, dobandit prin Lege, cota actuala 1/1	1) MUNICIPIUL BISTRITA, domeniul public	A1.1

C. Partea III. SARCINI .

Inscrieri privind dezmembrămintele dreptului de proprietate, drepturi reale de garanție și sarcini	Referințe
NU SUNT	

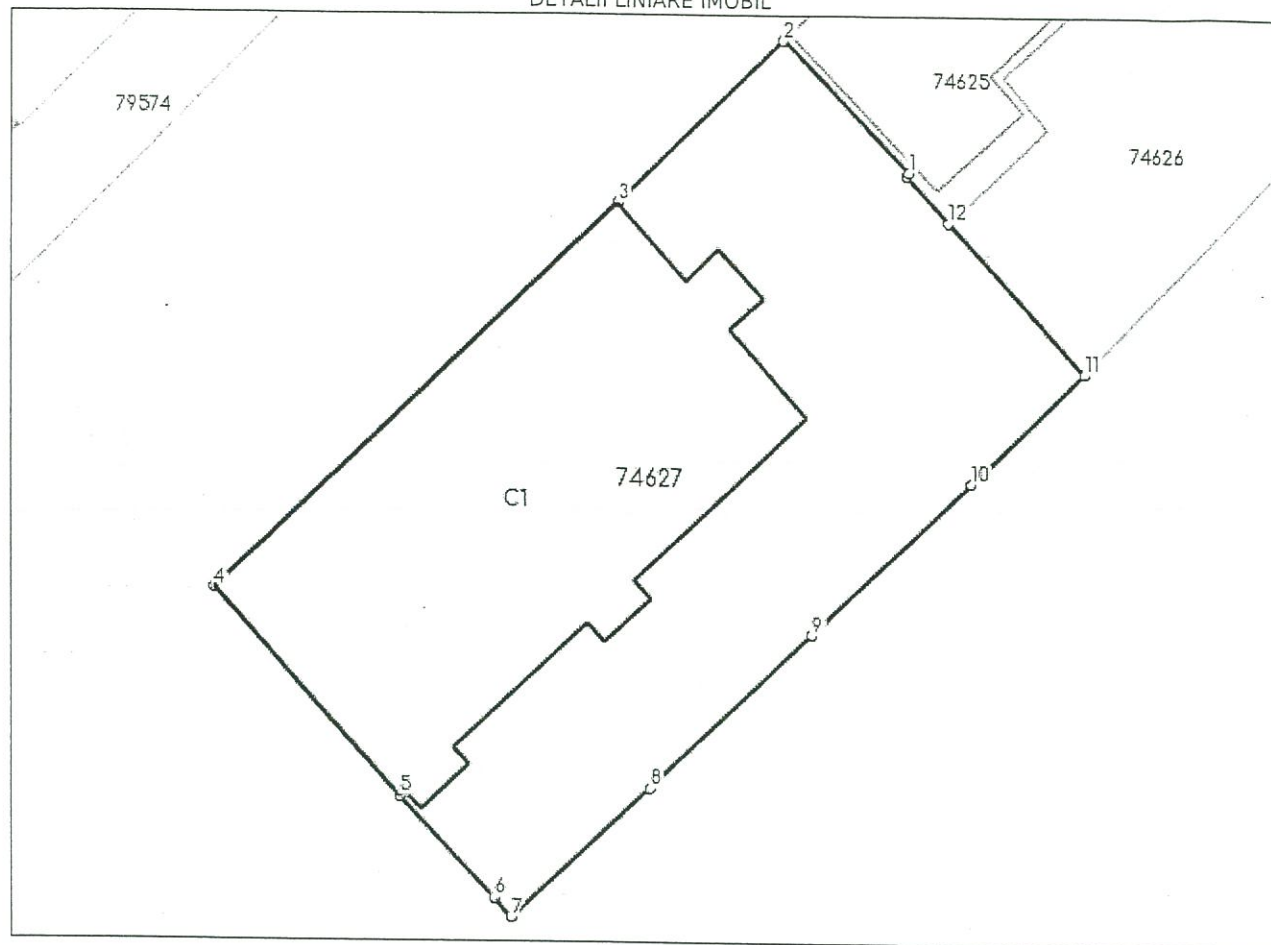
Anexa Nr. 1 La Partea I

Teren

Nr cadastral	Suprafața (mp)*	Observații / Referințe
74627	747	

* Suprafața este determinată în planul de proiecție Stereo 70.

DETALII LINIARE IMOBIL



Date referitoare la teren

Nr Crt	Categorie folosință	Intra vilan	Suprafața (mp)	Tarla	Parcelă	Nr. topo	Observații / Referințe
1	curți construcții	DA	747	-	-	-	

Date referitoare la construcții

Crt	Număr	Destinație construcție	Supraf. (mp)	Situație juridică	Observații / Referințe
A1.1	74627-C1	construcții administrative și social culturale	346	Cu acte	S. construită la sol: 346 mp; Casă de piatră (cămin cultural) în regim de înălțime parter compus din 3 camere, o sală de spectacole cu scenă, 1 magazie, 3 holuri de acces, pivniță. Fără certificat de performanță energetică. Fără lift.

Lungime Segmente

1) Valorile lungimilor segmentelor sunt obținute din proiecție în plan.

Punct început	Punct sfârșit	Lungime segment (m)
1	2	8.274
2	3	10.646

Punct început	Punct sfârșit	Lungime segment (** (m)
3	4	25.661
4	5	12.842
5	6	6.338
6	7	1.208
7	8	8.801
8	9	10.346
9	10	10.189
10	11	7.256
11	12	9.264
12	13	2.922
13	1	0.205

** Lungimile segmentelor sunt determinate în planul de proiecție Stereo 70 și sunt rotunjite la 1 milimetru.

*** Distanța dintre puncte este formată din segmente cumulate ce sunt mai mici decât valoarea 1 milimetru.

Extrasul de carte funciară generat prin sistemul informatic integrat al ANCPI conține informațiile din cartea funciară active la data generării. Acesta este valabil în condițiile prevăzute de art. 7 din Legea nr. 455/2001, coroborat cu art. 3 din O.U.G. nr. 41/2016, exclusiv în mediul electronic, pentru activități și procese administrative prevăzute de legislația în vigoare. Valabilitatea poate fi extinsă și în forma fizică a documentului, fără semnătură olografă, cu acceptul expres sau procedural al instituției publice ori entității care a solicitat prezentarea acestui extras.

Verificarea corectitudinii și realității informațiilor conținute de document se poate face la adresa www.ancpi.ro/verificare, folosind codul de verificare online disponibil în antet. Codul de verificare este valabil 30 de zile calendaristice de la momentul generării documentului.

Data și ora generării,

10/02/2022, 11:59

DOMIDE MARIA MARGARETA
REFERENT

**EXTRAS DE CARTE FUNCİARĂ
PENTRU INFORMARE**

Carte Funciară Nr. 90037 Bistrita

Nr. cerere	70731
Ziua	09
Luna	11
Anul	2021

Cod verificare
100109439833



A. Partea I. Descrierea imobilului

TEREN Intravilan

Adresa: Loc. Sarata, Nr. 105, Jud. Bistrita Nasaud

Nr. Crt	Nr. cadastral Nr. topografic	Suprafata* (mp)	Observatii / Referinta
A1	90037	1.074	Teren imprejmuit;

Construcții

Crt	Nr cadastral Nr. topografic	Adresa	Observatii / Referinta
A1.1	90037-C1	Loc. Sarata, Nr. 105, Jud. Bistrita Nasaud	Nr. niveluri:2; S. construita la sol:344 mp; Scoala primara Sarata si Camin cultural Sarata. Constructie in regim de inaltime D(partial)+P. (Cladire cu functiune mixta). S. constr = 344mp. S.desf = 538mp
A1.2	90037-C2	Loc. Sarata, Nr. 105, Jud. Bistrita Nasaud	Nr. niveluri:1; S. construita la sol:78 mp; Magazii + grupuri sociale.Constructie in regim de inaltime P. S. constr = 78mp. S.desf = 78mp

B. Partea II. Proprietari și acte

Înscrieri privitoare la dreptul de proprietate și alte drepturi reale		Referinta
70731 / 09/11/2021		
Act Normativ nr. Hotarare de guvern nr 527, din 02/06/2010 emis de Guvernul Romaniei; Act Administrativ nr. Adeverinta nr 95413, din 02/11/2021 emis de Primaria Municipiului Bistrita; Inscris Sub Semnatura Privata nr. Documentatie, din 08/11/2021 emis de Filimon Timofei;		
B1	Intabulare, drept de PROPRIETATE, dobandit prin Lege, cota actuala 1/1 1) MUNICIPIUL BISTRITA , CIF:4347569, domeniul public OBSERVATII: adus din cf 89170	A1
B2	Intabulare, drept de PROPRIETATE, dobandit prin Lege, cota actuala 1/1 1) MUNICIPIUL BISTRITA , CIF:4347569, domeniul public	A1.1, A1.2

C. Partea III. SARCINI .

Inscrieri privind dezmembramintele dreptului de proprietate, drepturi reale de garantie și sarcini	Referinta
NU SUNT	

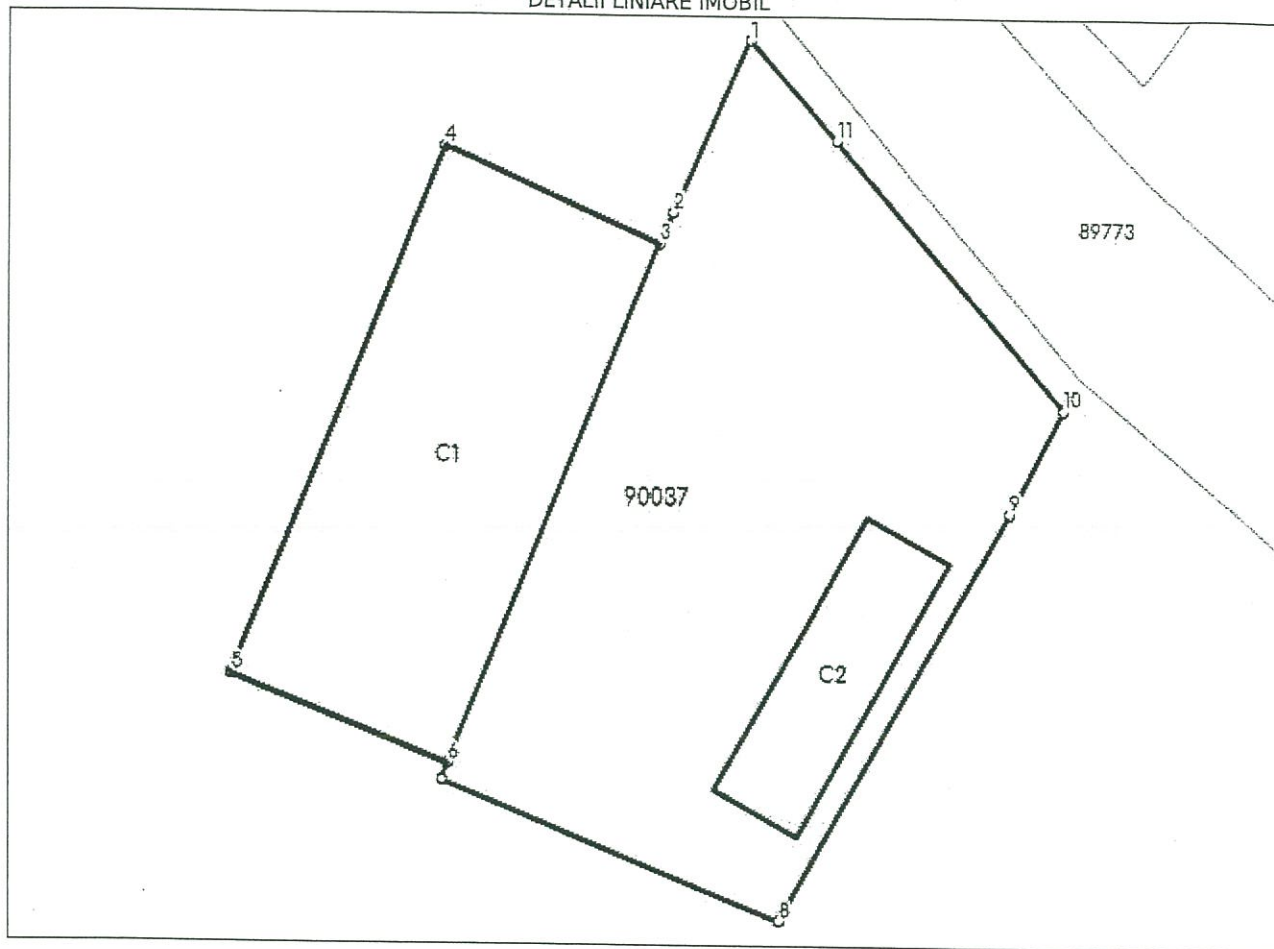
Anexa Nr. 1 La Partea I

Teren

Nr cadastral	Suprafața (mp)*	Observații / Referințe
90037	1.074	

* Suprafața este determinată în planul de proiecție Stereo 70.

DETALII LINIARE IMOBIL



Date referitoare la teren

Nr Crt	Categorie folosință	Intra vilan	Suprafața (mp)	Tarla	Parcelă	Nr. topo	Observații / Referințe
1	curți construcții	DA	1.074	-	-	-	

Date referitoare la construcții

Crt	Număr	Destinație construcție	Supraf. (mp)	Situație juridică	Observații / Referințe
A1.1	90037-C1	construcții administrative și social culturale	344	Cu acte	S. construită la sol: 344 mp; Școala primară Sarata și Camin cultural Sarata. Construcție în regim de înălțime D(partial)+P. (Clădire cu funcțiune mixtă). S.constr = 344mp. S.desf = 538mp
A1.2	90037-C2	construcții anexa	78	Cu acte	S. construită la sol: 78 mp; Magazii + grupuri sociale. Construcție în regim de înălțime P. S. constr = 78mp. S.desf = 78mp

Lungime Segmente

1) Valorile lungimilor segmentelor sunt obținute din proiecție în plan.

Punct început	Punct sfârșit	Lungime segment (** (m))
---------------	---------------	-----------------------------

Punct început	Punct sfârșit	Lungime segment (** (m))
1	2	9.457
2	3	1.724
3	4	12.048
4	5	28.774
5	6	11.926
6	7	0.898
7	8	18.639
8	9	24.01
9	10	5.967
10	11	17.728
11	1	6.667

** Lungimile segmentelor sunt determinate în planul de proiecție Stereo 70 și sunt rotunjite la 1 milimetru.

*** Distanța dintre puncte este formată din segmente cumulate ce sunt mai mici decât valoarea 1 milimetru.

Certific că prezentul extras corespunde cu pozițiile în vigoare din cartea funciară originală, păstrată de acest birou.

Prezentul extras de carte funciară este valabil la autentificarea de către notarul public a actelor juridice prin care se sting drepturile reale precum și pentru dezbateră succesiunilor, iar informațiile prezentate sunt susceptibile de orice modificare, în condițiile legii.

S-a achitat tariful de 0 RON, -, pentru serviciul de publicitate imobiliară cu codul nr. 211, 251M.

Data soluționării,

16-12-2021

Data eliberării,

__/__/__

Asistent Registrator,

CLAUDIA-MARIA MOLDOVEANU-
MURESANU

(parafa și semnătura)

Referent,

(parafa și semnătura)

EXTRAS DE CARTE FUNCİARĂ PENTRU INFORMARE

Carte Funciară Nr. 79288 Bistrita

Nr. cerere	7774
Ziua	10
Luna	02
Anul	2022

Cod verificare
100113057467



TEREN Intravilan

A. Partea I. Descrierea imobilului

Adresa: Loc. Slatinita, Nr. 106, Jud. Bistrita Nasaud

Nr. Crt	Nr. cadastral Nr. topografic	Suprafața* (mp)	Observații / Referințe
A1	79288	2.905	Teren neimprejmuit;

B. Partea II. Proprietari și acte

Înscrieri privitoare la dreptul de proprietate și alte drepturi reale		Referințe
16457 / 03/04/2017		
Act Normativ nr. Hotarare de Guvern nr. 527, din 02/06/2010 emis de Guvernul Romaniei; Act Administrativ nr. 23343, din 29/03/2017 emis de Primaria Municipiului Bistrita;		
B1	Intabulare, drept de PROPRIETATE, dobandit prin Lege, cota actuala 1/1	A1.1
	1) MUNICIPIUL BISTRITA, CIF:4347569, domeniul public	
B3	Intabulare, drept de PROPRIETATE, dobandit prin Lege, cota actuala 1/1	A1
	1) MUNICIPIUL BISTRITA, CIF:4347569, domeniul public	
OBSERVATII: adus din cf 475		

C. Partea III. SARCINI .

Înscrieri privind dezmembrămintele dreptului de proprietate, drepturi reale de garanție și sarcini	Referințe
NU SUNT	

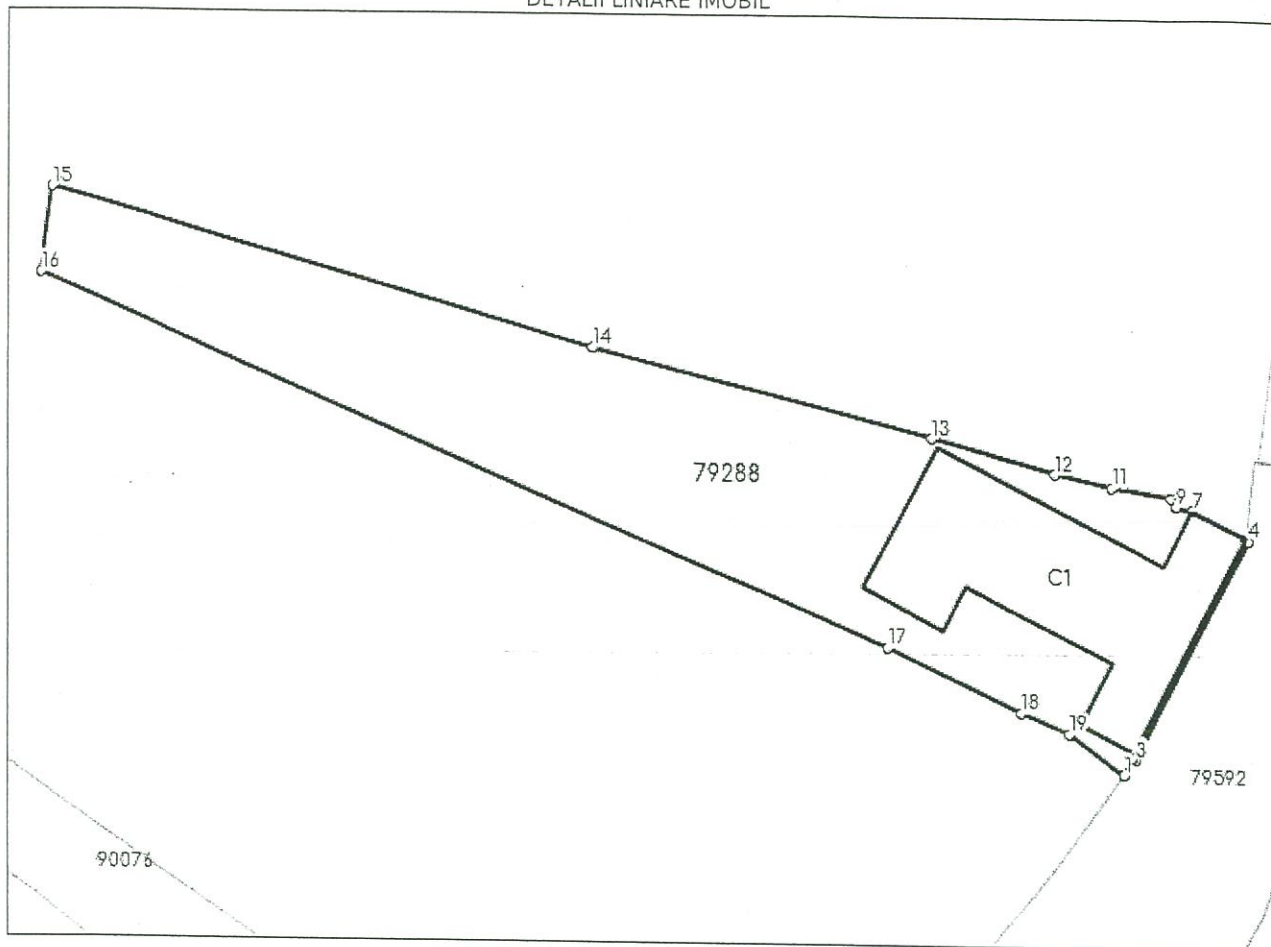
Anexa Nr. 1 La Partea I

Teren

Nr cadastral	Suprafața (mp)*	Observații / Referințe
79288	2.905	

* Suprafața este determinată în planul de proiecție Stereo 70.

DETALII LINIARE IMOBIL



Date referitoare la teren

Nr Crt	Categorie folosință	Intra vilan	Suprafața (mp)	Tarla	Parcelă	Nr. topo	Observații / Referințe
1	curți construcții	DA	2.905	-	-	-	Cămin Cultural Slătinița

Date referitoare la construcții

Crt	Număr	Destinație construcție	Supraf. (mp)	Situație juridică	Observații / Referințe
A1.1	79288-C1	construcții administrative și social culturale	675	Fara acte	S. construita la sol: 675 mp; S. construita desfasurata: 675 mp; Corp C1- Construcție în regim de înălțime P. Construcție dobândită în anul 1972 și extinsă în anul 2020.
A1.2	79288-C2	construcții anexa	10	Cu acte	S. construita la sol: 10 mp; Corp C2 - Anexa gospodărească, construcție în regim de înălțime P. Supr.constr. = 10 mp

Lungime Segmente

1) Valorile lungimilor segmentelor sunt obținute din proiecție în plan.

Punct început	Punct sfârșit	Lungime segment (m)
1	2	2.26

Punct început	Punct sfârșit	Lungime segment (** (m)
2	3	0.504
3	4	29.714
4	5	0.332
5	6	0.187
6	7	7.047
7	8	0.104
8	9	1.986
9	10	1.188
10	11	7.266
11	12	6.976
12	13	15.251
13	14	41.47
14	15	66.721
15	16	10.11
16	17	109.347
17	18	17.686
18	19	6.217
19	1	8.17

** Lungimile segmentelor sunt determinate în planul de proiecție Stereo 70 și sunt rotunjite la 1 milimetru.

*** Distanța dintre puncte este formată din segmente cumulate ce sunt mai mici decât valoarea 1 milimetru.

Extrasul de carte funciară generat prin sistemul informatic integrat al ANCPI conține informațiile din cartea funciară active la data generării. Acesta este valabil în condițiile prevăzute de art. 7 din Legea nr. 455/2001, coroborat cu art. 3 din O.U.G. nr. 41/2016, exclusiv în mediul electronic, pentru activități și procese administrative prevăzute de legislația în vigoare. Valabilitatea poate fi extinsă și în forma fizică a documentului, fără semnătură olografă, cu acceptul expres sau procedural al instituției publice ori entității care a solicitat prezentarea acestui extras.

Verificarea corectitudinii și realității informațiilor conținute de document se poate face la adresa www.ancpi.ro/verificare, folosind codul de verificare online disponibil în antet. Codul de verificare este valabil 30 de zile calendaristice de la momentul generării documentului.

Data și ora generării,

10/02/2022, 12:00

DOMIDE MARIA MARGARETA
REFERENT

EXTRAS DE CARTE FUNCİARĂ PENTRU INFORMARE

Carte Funciară Nr. 57134 Bistrița

Nr. cerere	7775
Ziua	10
Luna	02
Anul	2022

Cod verificare
100113057664



A. Partea I. Descrierea imobilului

TEREN Intravilan

Nr. CF vechi:347
Nr. topografic:86/1, 86/2

Adresa: Loc. Sigmir, Nr. 134, Jud. Bistrita Nasaud

Nr. Crt	Nr. cadastral Nr. topografic	Suprafața* (mp)	Observații / Referințe
A1	57134	723	

Construcții

Crt	Nr cadastral Nr. topografic	Adresa	Observații / Referințe
A1.1	57134-C1	Loc. Sigmir, Nr. 134, Jud. Bistrita Nasaud	S. construita la sol:526 mp; CAMIN CULTURAL

B. Partea II. Proprietari și acte

Înscrieri privitoare la dreptul de proprietate și alte drepturi reale		Referințe
21424 / 02/07/2013		
Act Normativ nr. 527, din 02/06/2010 emis de Guvernul Romaniei (act normativ nr.7/1996 Parlamentul Romaniei);		
B4	Intabulare, drept de PROPRIETATEDOMENIU PUBLIC, dobandit prin Lege, cota actuala 1/1 1) MUNICIPIUL BISTRITA, CIF:4347569	A1
B5	Intabulare, drept de PROPRIETATEDOMENIU PUBLIC, dobandit prin Lege, cota actuala 1/1 1) MUNICIPIUL BISTRITA, CIF:4347569	A1.1

C. Partea III. SARCINI .

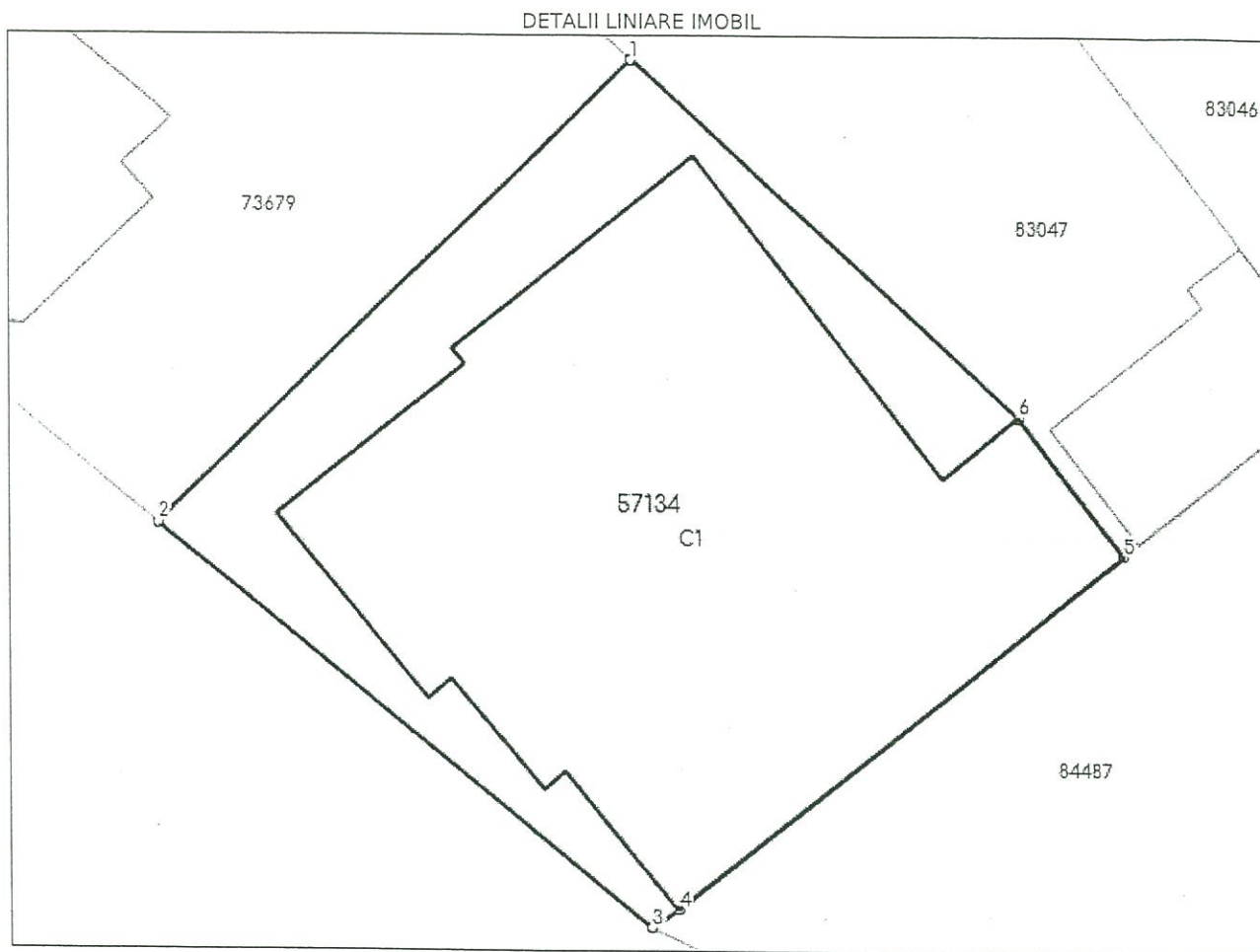
Inscrieri privind dezmembrămintele dreptului de proprietate, drepturi reale de garanție și sarcini	Referințe
NU SUNT	

Anexa Nr. 1 La Partea I

Teren

Nr cadastral	Suprafața (mp)*	Observații / Referințe
57134	723	

* Suprafața este determinată în planul de proiecție Stereo 70.



Date referitoare la teren

Nr Crt	Categorie folosință	Intra vilan	Suprafața (mp)	Tarla	Parcelă	Nr. topo	Observații / Referințe
1	curti constructii	DA	723	-	-	86/1, 86/2	

Date referitoare la construcții

Crt	Număr	Destinație construcție	Supraf. (mp)	Situație juridică	Observații / Referințe
A1.1	57134-C1	construcții administrative și social culturale	526	Cu acte	S. construita la sol: 526 mp; CAMIN CULTURAL

Lungime Segmente

1) Valorile lungimilor segmentelor sunt obținute din proiecție în plan.

Punct început	Punct sfârșit	Lungime segment (m)
1	2	27.115
2	3	26.249
3	4	1.345

Punct început	Punct sfârșit	Lungime segment (** (m)
4	5	23.652
5	6	7.158
6	1	21.514

** Lungimile segmentelor sunt determinate în planul de proiecție Stereo 70 și sunt rotunjite la 1 milimetru.

*** Distanța dintre puncte este formată din segmente cumulate ce sunt mai mici decât valoarea 1 milimetru.

Extrasul de carte funciară generat prin sistemul informatic integrat al ANCPI conține informațiile din cartea funciară active la data generării. Acesta este valabil în condițiile prevăzute de art. 7 din Legea nr. 455/2001, coroborat cu art. 3 din O.U.G. nr. 41/2016, exclusiv în mediul electronic, pentru activități și procese administrative prevăzute de legislația în vigoare. Valabilitatea poate fi extinsă și în forma fizică a documentului, fără semnătură olografă, cu acceptul expres sau procedural al instituției publice ori entității care a solicitat prezentarea acestui extras.

Verificarea corectitudinii și realității informațiilor conținute de document se poate face la adresa www.ancpi.ro/verificare, folosind codul de verificare online disponibil în antet. Codul de verificare este valabil 30 de zile calendaristice de la momentul generării documentului.

Data și ora generării,

10/02/2022, 12:00

DOMNE MARIA MARGARETA
REFERENT

CARTE FUNCİARĂ NR. 55081
COPIE

Carte Funciară Nr. 55081 Bistrita

A. Partea I. Descrierea imobilului

TEREN

Nr. CF vechi: 209

Adresa: Loc. Bistrita, Str Nicolae Titulescu, Nr. 8, Jud. Bistrita Nasaud

Nr. Crt	Nr. cadastral Nr. topografic	Suprafata* (mp)	Observatii / Referinte
A1	Top: 1449/1	223	...

Construcții

Crt	Nr cadastral Nr. topografic	Adresa	Observatii / Referinte
A1.1	Top: 1449/1	Loc. Bistrita, Str Nicolae Titulescu, Nr. 8, Jud. Bistrita Nasaud	Centrul de Arta Traditionala CASA CU LEI Sc=212,30 mp S desfasurata =480 mp

B. Partea II. Proprietari și acte

Înscrieri privitoare la dreptul de proprietate și alte drepturi reale			Referințe
2809 / 21/11/1958			
Decret nr. 0;			
B1	Intabulare, drept de PROPRIETATE cu titlu de nationalizare, dobandit prin Lege, cota actuala 0/1, cota initiala 1/1 1) STATUL ROMAN OBSERVATII: (provenita din conversia CF 209)		/ B.4 A1
B2	Intabulare, drept de PROPRIETATE cu titlu de nationalizare, dobandit prin Lege, cota actuala 0/1, cota initiala 1/1 1) STATUL ROMAN		/ B.5 A1.1
4517 / 15/02/2010			
Act Administrativ nr. 9019, din 08/02/2010 emis de PRIMARIA MUNICIPIULUI BISTRITA (Hotarire pentru modificarea si completarea anexei 2 la Hotarirea Guvernului nr 905/2002);			
B3	se noteaza actualizarea datelor inscrise asupra imobilului constructii de sub A1.1 in sensul ca la descrierea imobilului se va inscrie Centrul de Arta Traditionala CASA CU LEI cu suprafata construita de 212,30 mp si suprafata desfasurata de 480 mp in loc de casa de piatra cu 8 camere		A1.1 / B.6
B4	Intabulare, drept de PROPRIETATE, dobandit prin Lege, cota actuala 1/1, cota initiala 1/1 1) MUNICIPIUL BISTRITA - DOMENIUL PUBLIC		A1
B5	Intabulare, drept de PROPRIETATE, dobandit prin Lege, cota actuala 1/1, cota initiala 1/1 1) MUNICIPIUL BISTRITA - DOMENIUL PUBLIC		A1.1
35559 / 29/11/2010			
Act Administrativ nr. 9019, din 08/02/2010 emis de PRIMARIA MUNICIPIULUI BISTRITA;			
B6	Se indreapta eroarea materiala savarsita cu inch. nr. 4517/2010 cf in sensul ca suprafata construita este de 212,30 mp si nu 162,00 mp cum din eroare s-a in scris.		A1.1
B7	Se noteaza ca imobilul este situat in strada Nicolae Titulescu la nr. 8.		A1, A1.1

C. Partea III. SARCINI

Înscrieri privind dezmembrămintele dreptului de proprietate, drepturi reale de garanție și sarcini	Referințe
589 / 16/02/1929	

Înscrieri privind dezmembrămintele dreptului de proprietate, drepturi reale de garanție și sarcini		Referințe
Act nr. 0;		
C1	Intabulare, drept de SERVITUTE asupra zidului edificat între nr. top 1449/1 și 1449/2 în favoarea proprietarului de totdeauna a imobilului nr. top 1449/2 <i>OBSERVAȚII: (provenita din conversia CF 209)</i> <i>Radiata prin cererea nr. 37331/24.12.2009, act nr. 4659/23.12.2009</i>	A1, A1.1
37331 / 24/12/2009		
Act Notarial nr. 4659, din 23/12/2009 emis de BNP BRIA EUGENIA FLOAREA;		
C2	se radiază servitutea înscrisă sub C1.	A1, A1.1

Anexa Nr. 1 La Partea I

Teren

Nr cadastral	Suprafața (mp)*	Observații / Referințe
Top: 1449/1	223	...

* Suprafața este determinată în planul de proiecție Stereo 70.

DETALII LINIARE IMOBIL

Date referitoare la teren

Nr Crt	Categorie folosință	Intra vilan	Suprafața (mp)	Tarla	Parcelă	Nr. topo	Observații / Referințe
1	curți construcții	-	223	-	-	1449/1	

Date referitoare la construcții

Crt	Număr	Destinație construcție	Supraf. (mp)	Situație juridică	Observații / Referințe
A1.1	Top: 1449/1	construcții de locuințe	-	Cu acte	Centrul de Artă Tradițională CASA CU LEI Sc=212,30 mp S desfășurată =480 mp

EXTRAS DE CARTE FUNCİARĂ PENTRU INFORMARE

Carte Funciară Nr. 92740 Bistrita

Nr. cerere	2677
Ziua	17
Luna	01
Anul	2023

Cod verificare
100125205848



A. Partea I. Descrierea imobilului

TEREN Intravilan

Adresa: Loc. Bistrita, Jud. Bistrita Nasaud, Bulevardul Republicii, nr. 39

Nr. Crt	Nr. cadastral Nr. topografic	Suprafața* (mp)	Observații / Referințe
A1	92740	1.155	Teren imprejmuit;

Construcții

Crt	Nr cadastral Nr. topografic	Adresa	Observații / Referințe
A1.1	92740-C1	Loc. Bistrita, Jud. Bistrita Nasaud, Bulevardul Republicii, nr. 39	Nr. niveluri:2; S. construita la sol:677 mp; S. construita desfasurata:746 mp; Construcție administrativ socială, în regim de înălțime P+1E, având suprafața construită la sol de 677 mp și suprafața construită desfășurată: 746 mp. Construcție edificată în anul 1915.
A1.2	92740-C2	Loc. Bistrita, Jud. Bistrita Nasaud, Bulevardul Republicii, nr. 39	Nr. niveluri:1; S. construita la sol:118 mp; S. construita desfasurata:118 mp; Construcție anexă, în regim de înălțime P, având suprafața construită la sol de 118 mp și suprafața construită desfășurată: 118 mp. Construcție edificată în anul 1915.

B. Partea II. Proprietari și acte

Înscrieri privitoare la dreptul de proprietate și alte drepturi reale		Referințe
2677 / 17/01/2023		
Inscris Sub Semnatura Privata nr. Documentatie nr. 2, din 03/01/2023 emis de BESUTIU ANAMARIA; Act Administrativ nr. 18718, din 21/02/2022 emis de PRIMARIA MUNICIPIULUI BISTRITA; Act Administrativ nr. 81, din 27/05/2021 emis de MUNICIPIUL BISTRITA-CONSILIUL LOCAL; Act Administrativ nr. 65701, din 30/07/2021 emis de PRIMARIA MUNICIPIULUI BISTRITA; Act Administrativ nr. 20628, din 23/02/2022 emis de MUNICIPIUL BISTRITA-DIRECTIA ECONOMICA-VENITURI; Inscris Sub Semnatura Privata nr. -, din 27/02/2023 emis de BEȘUTIU ANAMARIA; Act Administrativ nr. 19563, din 27/02/2023 emis de PRIMARIA MUNICIPIULUI BISTRITA; Act Administrativ nr. 25526, din 09/03/2022 emis de PRIMARIA MUNICIPIULUI BISTRITA;		
B1	Intabulare, drept de PROPRIETATE, dobandit prin Lege, cota actuala 1/1	A1
	1) MUNICIPIUL BISTRITA , CIF:4347569, domeniul public	
	OBSERVATII: adus din CFE 58773, CFE 69419	
B2	Intabulare, drept de PROPRIETATE, dobandit prin Lege, cota actuala 1/1	A1.1, A1.2
	1) MUNICIPIUL BISTRITA , CIF:4347569, domeniul public	
	OBSERVATII: adus din CFE 58773, CFE 69419	
B3	Intabulare, drept de ADMINISTRARE, dobandit prin Lege, cota actuala 1/1	A1, A1.1, A1.2
	1) CONSILIUL LOCAL AL MUNICIPIULUI BISTRITA	

C. Partea III. SARCINI .

Inscrieri privind dezmembrămintele dreptului de proprietate, drepturi reale de garanție și sarcini	Referințe
NU SUNT	



EXTRAS DE CARTE FUNCARĂ PENTRU INFORMARE

Carte Funciară Nr. 92740 Bistrita

A. Partea I. Descrierea imobilului

TEREN Intravilan

Adresa: Loc. Bistrita, Jud. Bistrita Nasaud, Bulevardul Republicii, nr. 39

Nr. Crt	Nr. cadastral Nr. topografic	Suprafata* (mp)	Observatii / Referinte
A1	92740	1.155	Teren imprejmuit;

Construcții

Crt	Nr cadastral Nr. topografic	Adresa	Observatii / Referinte
A1.1	92740-C1	Loc. Bistrita, Jud. Bistrita Nasaud, Bulevardul Republicii, nr. 39	Nr. niveluri:2; S. construita la sol:677 mp; S. construita desfasurata:746 mp; Construcție administrativ socială, în regim de înălțime P+1E, având suprafata construită la sol de 677 mp și suprafata construită desfășurată: 746 mp. Construcție edificată în anul 1915.
A1.2	92740-C2	Loc. Bistrita, Jud. Bistrita Nasaud, Bulevardul Republicii, nr. 39	Nr. niveluri:1; S. construita la sol:118 mp; S. construita desfasurata:118 mp; Construcție anexă, în regim de înălțime P, având suprafata construită la sol de 118 mp și suprafata construită desfășurată: 118 mp. Construcție edificată în anul 1915.

B. Partea II. Proprietari și acte

Înscrieri privitoare la dreptul de proprietate și alte drepturi reale		Referințe
2677 / 17/01/2023		
Inscris Sub Semnatura Privata nr. Documentatie nr. 2, din 03/01/2023 emis de BESUTIU ANAMARIA; Act Administrativ nr. 18718, din 21/02/2022 emis de PRIMARIA MUNICIPIULUI BISTRITA; Act Administrativ nr. 81, din 27/05/2021 emis de MUNICIPIUL BISTRITA-CONSILIUL LOCAL; Act Administrativ nr. 65701, din 30/07/2021 emis de PRIMARIA MUNICIPIULUI BISTRITA; Act Administrativ nr. 20628, din 23/02/2022 emis de MUNICIPIUL BISTRITA-DIRECTIA ECONOMICA-VENITURI; Inscris Sub Semnatura Privata nr. -, din 27/02/2023 emis de BEȘUTIU ANAMARIA; Act Administrativ nr. 19563, din 27/02/2023 emis de PRIMARIA MUNICIPIULUI BISTRITA; Act Administrativ nr. 25526, din 09/03/2022 emis de PRIMARIA MUNICIPIULUI BISTRITA;		
B1	Intabulare, drept de PROPRIETATE, dobandit prin Lege, cota actuala 1/1 1) MUNICIPIUL BISTRITA , CIF:4347569, domeniul public OBSERVATII: adus din CFE 58773, CFE 69419	A1
B2	Intabulare, drept de PROPRIETATE, dobandit prin Lege, cota actuala 1/1 1) MUNICIPIUL BISTRITA , CIF:4347569, domeniul public OBSERVATII: adus din CFE 58773, CFE 69419	A1.1, A1.2
B3	Intabulare, drept de ADMINISTRARE, dobandit prin Lege, cota actuala 1/1 1) CONSILIUL LOCAL AL MUNICIPIULUI BISTRITA	A1, A1.1, A1.2

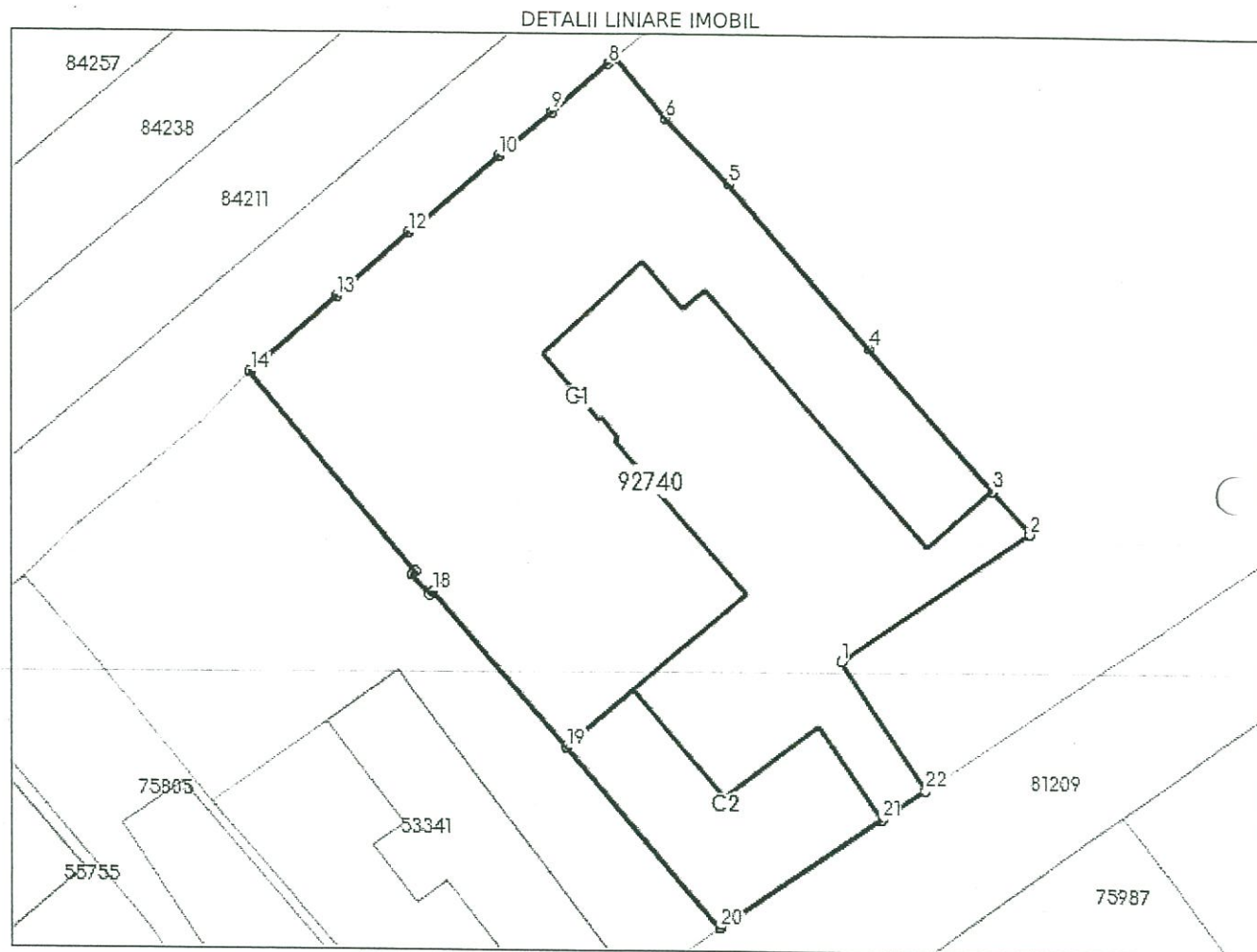
C. Partea III. SARCINI .

Inscrieri privind dezmembrămintele dreptului de proprietate, drepturi reale de garanție și sarcini	Referințe
NU SUNT	

Teren

Nr cadastral	Suprafața (mp)*	Observații / Referințe
92740	1.155	

* Suprafața este determinată în planul de proiecție Stereo 70.



Date referitoare la teren

Nr Crt	Categorie folosință	Intra vilan	Suprafața (mp)	Tarla	Parcelă	Nr. topo	Observații / Referințe
1	curți construcții	DA	1.155	-	-	-	Cinematograf Bulevard

Date referitoare la construcții

Crt	Număr	Destinație construcție	Supraf. (mp)	Situație juridică	Observații / Referințe
A1.1	92740-C1	construcții administrative și social culturale	677	Cu acte	S. construită la sol: 677 mp; S. construită desfășurată: 746 mp; Construcție administrativ socială, în regim de înălțime P+1E, având suprafața construită la sol de 677 mp și suprafața construită desfășurată: 746 mp. Construcție edificată în anul 1915.
A1.2	92740-C2	construcții anexa	118	Cu acte	S. construită la sol: 118 mp; S. construită desfășurată: 118 mp; Construcție anexă, în regim de înălțime P, având suprafața construită la sol de 118 mp și suprafața construită desfășurată: 118 mp. Construcție edificată în anul 1915.

Lungime Segmente

1) Valorile lungimilor segmentelor sunt obținute din proiecție în plan.

Punct început	Punct sfârșit	Lungime segment (** (m))
1	2	13.512
3	4	10.99
5	6	5.224
7	8	0.526
9	10	4.035
11	12	0.888
13	14	6.773
15	16	0.295
17	18	0.296
19	20	13.962
21	22	3.103

Punct început	Punct sfârșit	Lungime segment (** (m))
2	3	3.396
4	5	12.575
6	7	4.642
8	9	4.364
10	11	6.086
12	13	5.633
14	15	15.193
16	17	1.564
18	19	12.027
20	21	11.62
22	1	9.118

** Lungimile segmentelor sunt determinate în planul de proiecție Stereo 70 și sunt rotunjite la 1 milimetru.

*** Distanța dintre puncte este formată din segmente cumulate ce sunt mai mici decât valoarea 1 milimetru.

Certific că prezentul extras corespunde cu pozițiile în vigoare din cartea funciară originală, păstrată de acest birou.

Prezentul extras de carte funciară este valabil la autentificarea de către notarul public a actelor juridice prin care se sting drepturile reale precum și pentru dezbateră succesiunilor, iar informațiile prezentate sunt susceptibile de orice modificare, în condițiile legii.

S-a achitat tariful de 0 RON, -, pentru serviciul de publicitate imobiliară cu codul nr. 214.

Data soluționării,

01-03-2023

Asistent Registrator,

LIVIA SZEKELY

Referent,

Data eliberării,

//___

(parafa și semnătura)

(parafa și semnătura)