

## CERTIFICAT DE URBANISM

Nr. 626..... din 11-04-2023.....

**În scopul:** întocmire documentație în vederea obținerii autorizației de construire "amplasare chioșc alimentar"

Ca urmare a cererii adresate de **MUNICIPIUL BISTRIȚA** prin **Primar Ioan Turc**, cu sediul în **România**, județul **Bistrița-Năsăud**, municipiul **Bistrița**, localitate componentă **Bistrița**, cod poștal ....., **Piața Centrală**, nr. 6, bl. ...., sc. ...., et. ...., ap. , telefon/fax 0263223923, e-mail [www.primariabistrita.ro](http://www.primariabistrita.ro) , înregistrat la nr. 35367 din 04.04.2023,

Pentru imobilul teren și construcții situat în: județul **Bistrița-Năsăud**, municipiul **Bistrița**, localitatea componentă **Bistrița**, , cod poștal ....., **Bulevardul Republicii**, nr. 8, bl. ...., sc. ...., et. ...., ap. .... , **Cartea funciara** nr. 75208; nr. cad/topo 75208, cad.75208-C1 - cad.75208-C11;

În temeiul reglementărilor Documentației de urbanism nr. **B-URB-10-03U/2010**, faza **PUG** , aprobată prin **Hotărârea Consiliului Local Bistrița** nr. **136/2013**, În conformitate cu prevederile Legii nr. 50/1991, privind autorizarea executării lucrărilor de construcții, republicată, cu modificările și completările ulterioare,

### SE CERTIFICĂ:

#### 1. REGIMUL JURIDIC:

- imobile: teren (curți construcții) în suprafață de 13.136 mp și 11 clădiri cu destinația Școala Generală (corp B și C, regim de înălțime P+2E și P+1E), internat, cantină, sală gimnastică P+E parțial, sală mică sport, corp auxiliar sală sport, depozit subteran de alimente, magazie, corp centrală termică sală sport cu utiliaje aferente, punct gospodăresc -situate în intravilanul municipiului Bistrița, localitatea componentă Bistrița, proprietatea Municipiului Bistrița- conform cf nr.75208;
- conform PUZ "Zona istorică protejată a municipiului Bistrița" aprobat prin HCL nr.73/2009, imobilele sunt situate în zona de protecție a ansamblului urban fortificat, subunitatea istorică de referință S.I.R. 33, clădirea principală fiind înregistrată în Lista monumentelor istorice 2015, ca monument istoric, având codul BN-II-m-A-01551;

#### 2. REGIMUL ECONOMIC:

- folosința actuală: teren (curți construcții) în suprafață de 13.136 mp și 11 clădiri cu destinația Școala Generală (corp B și C, regim de înălțime P+2E și P+1E), internat, cantină, sală gimnastică P+E parțial, sală mică sport, corp auxiliar sală sport, depozit subteran de alimente, magazie, corp centrală termică sală sport cu utiliaje aferente, punct gospodăresc;
- destinație: conform P.U.G. al municipiului Bistrița aprobat prin H.C.L. nr.136/2013, imobilele sunt situate în intravilanul municipiului Bistrița, localitatea componentă Bistrița, UTR 6 (M1) subzona mixtă situată situată în zona de protecție a ansamblului urban fortificat al Mun.Bistrița- conform PUZ Centrul Istoric; - zona A de impozitare- conform HCL nr.144/2014;

Întocmit, Ispravă Mariana

### 3. REGIMUL TEHNIC

- documentații de urbanism în vigoare: PUZ "Zona istorică protejată a municipiului Bistrița" aprobat prin HCL nr.73/2009 și PUG al municipiului Bistrița aprobat prin HCL nr.136/2013 și RLU aferente;
- amplasare chioșc alimentar (10 mp) în incinta Colegiului Național "Liviu Rebreanu", cu respectarea Reglementărilor specifice nr. 36.518/06.04.2023 întocmite de Serviciul Monumente Istorice din cadrul Primăriei municipiului Bistrița, care fac parte din prezentul certificat de urbanism;
- aspectul exterior al imobilului propus se va armoniza cu cel al clădirilor existente;
- pentru realizarea chioșcului se vor folosi materiale specifice zonei istorice;
- documentația se va întocmi și semna în conformitate cu prevederile legale în vigoare și ale legii nr.50/1991, actualizată;

Prezentul certificat de urbanism POATE FI utilizat în scopul declarat pentru: întocmire documentație în vederea obținerii autorizației de construire "amplasare chioșc alimentar"

<b>CERTIFICATUL DE URBANISM NU ȚINE LOC DE AUTORIZAȚIE DE CONSTRUIRE / DESFIINȚARE ȘI NU CONFERĂ DREPTUL DE A EXECUTA LUCRĂRI DE CONSTRUCȚII.</b>
---

**4. OBLIGAȚII ALE TITULARULUI CERTIFICATULUI DE URBANISM:** În scopul elaborării documentației pentru autorizarea executării lucrărilor de construcții - de construire/de desființare - solicitantul se va adresa autorității competente pentru protecția mediului:

**Agenția pentru Protecția Mediului Bistrița-Năsăud, strada Parcului, nr. 20 Bistrița**

În aplicarea Directivei Consiliului 85/337/CEE (Directiva EIA) privind evaluarea efectelor anumitor proiecte publice și private asupra mediului, modificată prin Directiva Consiliului 97/11/CE și prin Directiva Consiliului și Parlamentului European 2003/35/CE privind participarea publicului la elaborarea anumitor planuri și programe în legătură cu mediul și modificarea, cu privire la participarea publicului și accesul la justiție, a Directivei 85/337/CEE și a Directivei 96/61/CE, prin certificatul de urbanism se comunică solicitantului obligația de a contacta autoritatea teritorială de mediu pentru ca aceasta să analizeze și să decidă, după caz, încadrarea/ neîncadrarea proiectului investiției publice/private în lista proiectelor supuse evaluării impactului asupra mediului.

În aplicarea prevederilor Directivei Consiliului 85/337/CEE, procedura de emitere a acordului de mediu se desfășoară după emiterea certificatului de urbanism, anterior depunerii documentației pentru autorizarea executării lucrărilor de construcții la autoritatea administrației publice competente.

În vederea satisfacerii cerințelor cu privire la procedura de emitere a acordului de mediu, autoritatea competentă pentru protecția mediului stabilește mecanismul asigurării consultării publice, centralizării opțiunilor publicului și formulării unui punct de vedere oficial cu privire la realizarea investiției în acord cu rezultatele consultării publice.

În aceste condiții:

După primirea prezentului certificat de urbanism, titularul are obligația de a se prezenta la autoritatea competentă pentru protecția mediului în vederea evaluării inițiale a investiției și stabilirii demarării procedurii de evaluare a impactului asupra mediului și/sau a procedurii de evaluare adecvată.
--

În urma evaluării inițiale a notificării privind intenția de realizare a proiectului se va emite punctul de vedere al autorității competente pentru protecția mediului.
---

În situația în care autoritatea competentă pentru protecția mediului stabilește efectuarea evaluării impactului asupra mediului și/sau a evaluării adecvate, solicitantul are obligația de a notifica acest fapt autorității administrației publice competente cu privire la menținerea cererii pentru autorizarea executării lucrărilor de construcții.
--

În situația în care, după emiterea certificatului de urbanism ori pe parcursul derulării procedurii de evaluare a impactului asupra mediului, solicitantul renunță la intenția de realizare a investiției, acesta are obligația de a notifica acest fapt autorității administrației publice competente.
---

**5. CEREREA DE EMITERE A AUTORIZAȚIEI DE CONSTRUIRE / DESFIINȚARE va fi însoțită de următoarele documente:**

a) certificatul de urbanism original sau copie conformă cu originalul;  
b) dovada titlului asupra imobilului, teren, sau, după caz, extrasul de plan cadastral actualizat la zi și extrasul de carte funciară de informare actualizat la zi, în cazul în care legea nu dispune altfel (copie legalizată);

c) documentația tehnică - D.T., două exemplare originale, identice numerotate. Proiectantul general și cei de specialitate răspund pentru corectitudinea și legalitatea documentației tehnice, inclusiv în situația în care afectează proprietățile vecine sau alte drepturi ale acestora.

☒ D.T.A.C.

☐ D.T.O.E.

☐ D.T.A.D.

d) avizele și acordurile de amplasament stabilite prin certificatul de urbanism:

d.1) *avize și acorduri privind utilitățile urbane și infrastructura (copie):*

☐ alimentare cu apă

☐ gaze naturale

☐ Inspectoratul de Poliție

☐ canalizare

☐ telefonizare

☐ Direcția de servicii publice

☒ alimentare cu energie electrică

☐ salubritate

☐ Drumurile Naționale

☐ transport urban

☐ Acord Asociația de Locatari

☐ Drumuri Județene

Alte avize/acorduri:

d.2) *avize și acorduri privind:*

☐ securitatea la incendiu

☐ protecția civilă

☒ sănătatea populației

d.3) *avize / acorduri specifice ale administrației publice centrale și/sau ale serviciilor descentralizate ale acestora (copie):*

☐ Inspectoratul Jud. în Construcții

☒ Plan vizat OCPI actualizat

☐ Decizie pt. scoaterea terenului din circuitul agricol

d.4) *studii de specialitate (1 exemplar original):*

☐ verificador

☐ studiu geotehnic

☒ Ministerul Culturii

☐ avizul studiu de insorire

☐ Acordul vecinilor, conform prevederilor legale în vigoare, exprimat în formă autentică, pentru construcțiile noi, amplasate adiacent construcțiilor existente sau în imediata lor vecinătate - și numai dacă sunt necesare măsuri de intervenție pentru protejarea acestora -, pentru lucrări de construcții necesare în vederea schimbării destinației în clădiri existente, precum și în cazul amplasării de construcții cu altă destinație decât cea a clădirilor învecinate.


e) punctul de vedere/actul administrativ al autorității competente pentru protecția mediului (copie);

f) Documentele de plată ale următoarelor taxe (copie): - scutit de taxă

g) Copiile depuse vor fi semnate de proiectant sau beneficiar pentru conformitate cu originalul.

Prezentul certificat de urbanism are valabilitatea de 12 luni de la data emiterii.

PRIMAR,  
Turc Ioan



ARHITECT ȘEF,  
Pop Monica

SECRETAR GENERAL,  
Gaftone Floare

Achitat taxa de 6,00 lei, conform chitanței nr. scutit. Prezentul certificat de urbanism a fost transmis solicitantului direct/prin poștă la data de 12-07-2023

În conformitate cu prevederile Legii nr. 50/1991 privind autorizarea executării lucrărilor de construcții, republicată, cu modificările și completările ulterioare,

se prelungește valabilitatea  
Certificatul de urbanism  
de la data de ..... până la data de .....

După această dată, o nouă prelungire a valabilității nu este posibilă, solicitantul urmând să obțină, în condițiile legii, un alt certificat de urbanism.

**PRIMAR,**

**SECRETAR GENERAL,**

**ARHITECT ȘEF,**

Data prelungirii valabilității .....

Achitat taxa de ..... lei conform chitanței nr. .... din .....

Transmis solicitantului la data de ..... direct/prin poștă .

PRIMARIA MUNICIPIULUI BISTRITA  
ARHITECT SEF  
SERVICIUL MONUMENTE ISTORICE  
NR. 36518/06.09.2023

**Reglementari specifice**  
privind interventiile in zona istorica a municipiului Bistrita  
Imobilul cu Nr. 8, Bulevardul Republicii

**A. Scurt istoric**

Parcela cuprinsa intre B-dul Republicii, str.Zimbrului si str. Ursului pe care s-a edificat Gimnaziul evanghelic intre 1908-1910, azi Colegiul National Liviu Rebreanu, are frontul principal pe aliniamentul sistemului de fortificatie, in apropierea fostului turn al Macelarilor. Imobilul este inregistrat in Lista Monumentelor Istorice cu codul BN-II- m-A-01551. Constructia pe patru niveluri (S+P+2) are o desfasurare planimetrica in forma de E , cu frontul lung paralel cu axul Bulevardului, cu o retragere de la front. Fatada principala, simetrica, este marcata in zona mediana si in flancuri de rezalite incoronate prin pinioane. Corpul median, intr-un puternic rezalit, are parterul marcat de cele trei deschideri ale accesului pietonal , incadrate de coloane angajate care au fuse decorate cu ghirlande si capiteluri decorate cu ove si elemente florale, usi cu doua canaturi cu supralumina cu deschidere semicirculara (2+1 ochiuri) de pe unde se patrunde in holul cladirii. Intrarea este flancata de perechi de ferestre cu deschidere semicirculara, etajul I are 1+3+1 deschideri, ferestre cu trei canaturi, iar etajul II are o succesiune de ferestre bipartite care pastreaza forma semicirculara a deschiderilor. Rezalitele din flancuri, dintr-o singura travee, au la nivelul etajelor, sugerate prin ancadramente din tencuiala, ferestre infundate similare celor din rezalitul central. Sochul unitar este ritmat de deschiderile dreptunghiulare ale subsolului care pastreaza frecventa deschiderilor ferestrelor. Intre rezalite fatada cuprinde cate sapte axe, ferestre cu deschidere dreptunghiulara, de asemenea cu cate trei canaturi. Fatadele laterale cu cate unsprezece axe, (4+3+4), cu rezalite centrale surmontate de frontoane identice cu cele din flancurile fatadei principale, au ferestre cu deschidere rectangulara din cate trei canaturi. Cornisa puternica, este sustinuta de o friza de console. Cladirea este una dintre cele mai reprezentative monumente de arhitectura eclectica din arhitectura bistriteana.

**B. Reglementari privind interventiile**

Punerea in valoare a centrului istoric este legata si de atractia comerciala a zonei - in acest sens consideram utila amplasarea unor constructii provizorii cu destinatia de spatii comerciale sezoniere pentru deservirea unitatii de invatamant.

Forma acestor „casute” cu rol comercial trebuie executata din materiale si modele care se incadreaza in specificul centrului istoric.

Se vor respecta reglementarile din *Plan Urbanistic de Zona Construita Bistrita* referitoare la zona de protectie maxima: *evitarea materialelor ce pot compromite caracterul zonei, armonizarea texturii finisajelor cu cea a cladirilor invecinate.*

Interventiile in zona de protectie a centrului istoric se realizeaza in baza unui proiect de arhitectura avizat de Ministerul Culturii / Directia Judeteana pentru Cultura, Bistrita-Nasaud.

Consilier,  
**Popa Lucian Nicolae**

**EXTRAS DE CARTE FUNCİARĂ  
PENTRU INFORMARE**

Carte Funciară Nr. 75208 Bistrița

Nr. cerere	21451
Ziua	12
Luna	04
Anul	2023

Cod verificare  
100131516470



**A. Partea I. Descrierea imobilului**

TEREN Intravilan

Adresa: Loc. Bistrita, Bdul Republicii, Nr. 8, Jud. Bistrita Nasaud

Nr. Crt	Nr. cadastral Nr. topografic	Suprafața* (mp)	Observații / Referințe
A1	75208	13.136	

**Construcții**

Crt	Nr cadastral Nr. topografic	Adresa	Observații / Referințe
A1.1	75208-C1	Loc. Bistrita, Bdul Republicii, Nr. 8, Jud. Bistrita Nasaud	S. construita la sol:1027 mp; Corp B Scoala Generala (P+2E)
A1.2	75208-C2	Loc. Bistrita, Bdul Republicii, Nr. 8, Jud. Bistrita Nasaud	S. construita la sol:277 mp; Corp C Scoala Generala (P+1E)
A1.3	75208-C3	Loc. Bistrita, Bdul Republicii, Nr. 8, Jud. Bistrita Nasaud	S. construita la sol:632 mp; Internat 176 locuri
A1.4	75208-C4	Loc. Bistrita, Bdul Republicii, Nr. 8, Jud. Bistrita Nasaud	S. construita la sol:526 mp; Cantina 120 locuri
A1.5	75208-C5	Loc. Bistrita, Bdul Republicii, Nr. 8, Jud. Bistrita Nasaud	S. construita la sol:586 mp; Sala gimnastica (jocuri sportive) P+E partial
A1.6	75208-C6	Loc. Bistrita, Bdul Republicii, Nr. 8, Jud. Bistrita Nasaud	S. construita la sol:142 mp; Sala mica sport
A1.7	75208-C7	Loc. Bistrita, Bdul Republicii, Nr. 8, Jud. Bistrita Nasaud	S. construita la sol:235 mp; Corp auxiliar sala sport
A1.8	75208-C8	Loc. Bistrita, Bdul Republicii, Nr. 8, Jud. Bistrita Nasaud	S. construita la sol:45 mp; Depozit subteran de alimente
A1.9	75208-C9	Loc. Bistrita, Bdul Republicii, Nr. 8, Jud. Bistrita Nasaud	S. construita la sol:17 mp; Magazie
A1.10	75208-C10	Loc. Bistrita, Bdul Republicii, Nr. 8, Jud. Bistrita Nasaud	S. construita la sol:28 mp; Corp centrala termica sala sport cu utilajele aferente
A1.11	75208-C11	Loc. Bistrita, Bdul Republicii, Nr. 8, Jud. Bistrita Nasaud	S. construita la sol:7 mp; Punct gospodaresc

**B. Partea II. Proprietari și acte**

Înscrieri privitoare la dreptul de proprietate și alte drepturi reale		Referințe
<b>33804 / 29/08/2014</b>		
Act Normativ nr. 527, din 02/06/2010 emis de Guvernul Romaniei (HG NR.905/2002 Guvernul Romaniei);		
B1	Intabulare, drept de PROPRIETATE domeniul public, dobandit prin Lege, cota actuala 1/1 1) MUNICIPIUL BISTRITA, CIF:4347569 OBSERVATII: adus din cf.75702	A1
B2	Intabulare, drept de PROPRIETATE domeniul public, dobandit prin Lege, cota actuala 1/1 1) MUNICIPIUL BISTRITA, CIF:4347569	A1.1
B3	Intabulare, drept de PROPRIETATE domeniul public, dobandit prin Lege, cota actuala 1/1 1) MUNICIPIUL BISTRITA, CIF:4347569	A1.2
B4	Intabulare, drept de PROPRIETATE domeniul public, dobandit prin Lege, cota actuala 1/1 1) MUNICIPIUL BISTRITA, CIF:4347569	A1.3
B5	Intabulare, drept de PROPRIETATE domeniul public, dobandit prin Lege, cota actuala 1/1 1) MUNICIPIUL BISTRITA, CIF:4347569	A1.4
B6	Intabulare, drept de PROPRIETATE domeniul public, dobandit prin Lege, cota actuala 1/1	A1.5

Înscrieri privitoare la dreptul de proprietate și alte drepturi reale		Referințe
	1) MUNICIPIUL BISTRITA, CIF:4347569	
B7	Intabulare, drept de PROPRIETATE domeniul public, dobandit prin Lege, cota actuala 1/1	A1.6
	1) MUNICIPIUL BISTRITA, CIF:4347569	
B8	Intabulare, drept de PROPRIETATE domeniul public, dobandit prin Lege, cota actuala 1/1	A1.7
	1) MUNICIPIUL BISTRITA, CIF:4347569	
B9	Intabulare, drept de PROPRIETATE domeniul public, dobandit prin Lege, cota actuala 1/1	A1.8
	1) MUNICIPIUL BISTRITA, CIF:4347569	
B10	Intabulare, drept de PROPRIETATE domeniul public, dobandit prin Lege, cota actuala 1/1	A1.9
	1) MUNICIPIUL BISTRITA, CIF:4347569	
B11	Intabulare, drept de PROPRIETATE domeniul public, dobandit prin Lege, cota actuala 1/1	A1.10
	1) MUNICIPIUL BISTRITA, CIF:4347569	
B12	Intabulare, drept de PROPRIETATE domeniul public, dobandit prin Lege, cota actuala 1/1	A1.11
	1) MUNICIPIUL BISTRITA, CIF:4347569	
<b>16763 / 04/04/2017</b>		
Act Administrativ nr. Hotarare de Consiliu Local nr. 1, din 21/01/2016 emis de Consiliu Local al Municipiului Bistrita;		
B13	se noteaza respingerea cererii depusa de Primaria Municipiului Bistrita avand ca obiect actualizarea datelor imobilului	A1, A1.1, A1.2, A1.3, A1.4, A1.5, A1.6, A1.7, A1.8, A1.9, A1.10, A1.11
<b>28008 / 08/06/2017</b>		
Act Administrativ nr. Hotarare de Consiliu Local nr. 1, din 21/01/2016 emis de Consiliu Local al Municipiului Bistrita; Act Administrativ nr. Adeverinta nr. 24390, din 24/05/2017 emis de Primaria Municipiului Bistrita;		
B14	se noteaza actualizarea datelor imobilului in sensul majorarii suprafetei de la 12416 mp la suprafata de 13136 mp conform PAD-ului anexat	A1, A1.1, A1.2, A1.3, A1.4, A1.5, A1.6, A1.7, A1.8, A1.9, A1.10, A1.11

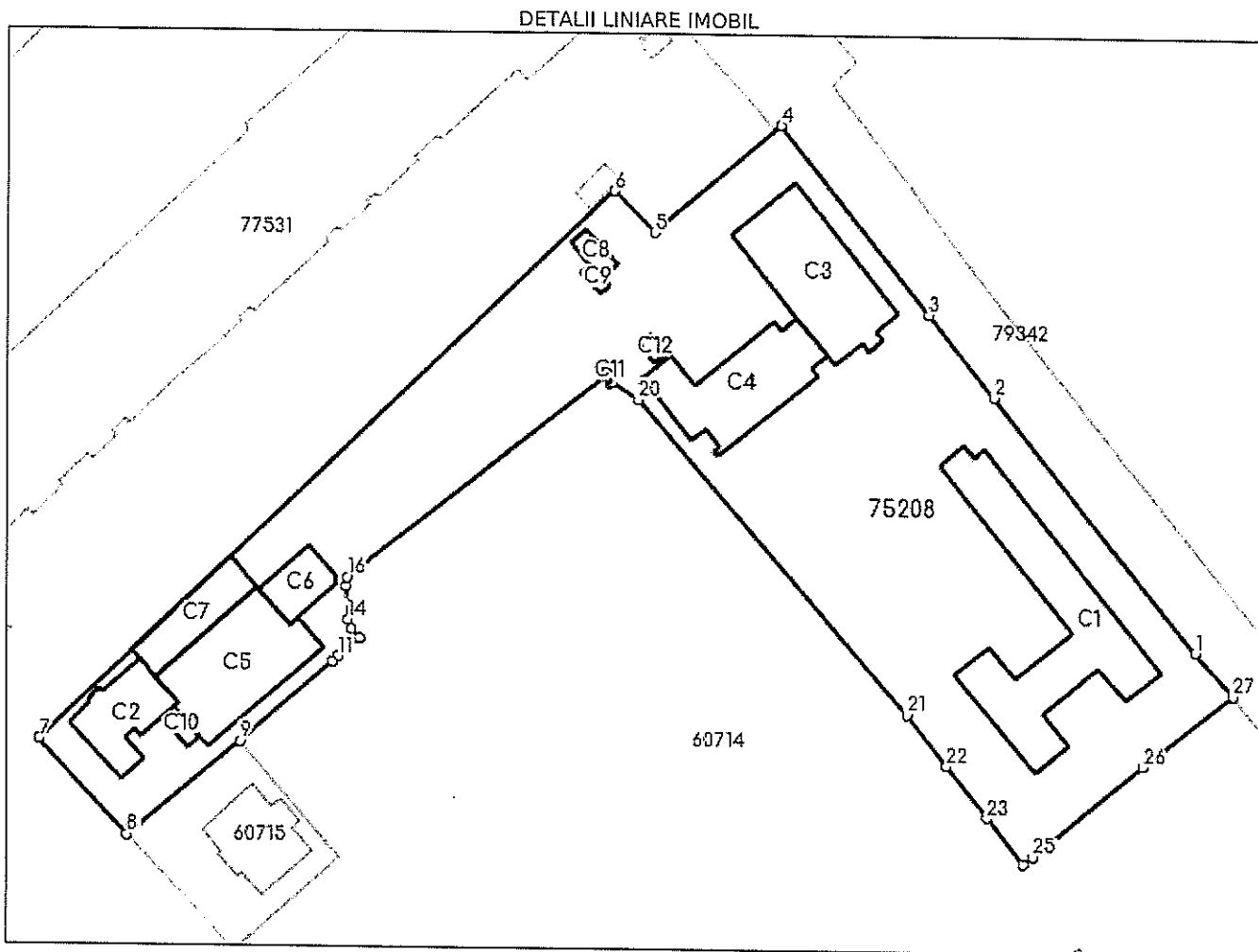
**C. Partea III. SARCINI .**

Înscrieri privind dezmembrămintele dreptului de proprietate, drepturi reale de garanție și sarcini	Referințe
NU SUNT	

## Teren

Nr cadastral	Suprafața (mp)*	Observații / Referințe
75208	13.136	

\* Suprafața este determinată în planul de proiecție Stereo 70.



## Date referitoare la teren

Nr Crt	Categorie folosință	Intra vilan	Suprafața (mp)	Tarla	Parcelă	Nr. topo	Observații / Referințe
1	curți construcții	DA	13.136	-	-	-	Imobil împrejmuit între punctele 2-20 și neîmprejmuit între 20-2.

## Date referitoare la construcții

Crt	Număr	Destinație construcție	Supraf. (mp)	Situație juridică	Observații / Referințe
A1.1	75208-C1	construcții administrative și social culturale	1.027	Cu acte	S. construită la sol:1027 mp; Corp B Școala Generală (P+2E)
A1.2	75208-C2	construcții administrative și social culturale	277	Cu acte	S. construită la sol:277 mp; Corp C Școala Generală (P+1E)
A1.3	75208-C3	construcții administrative și social culturale	632	Cu acte	S. construită la sol:632 mp; Internat 176 locuri
A1.4	75208-C4	construcții administrative și social culturale	526	Cu acte	S. construită la sol:526 mp; Cantina 120 locuri
A1.5	75208-C5	construcții administrative și social culturale	586	Cu acte	S. construită la sol:586 mp; Sala gimnastica (jocuri sportive) P+E partial
A1.6	75208-C6	construcții administrative și social culturale	142	Cu acte	S. construită la sol:142 mp; Sala mica sport



Crt	Număr	Destinație construcție	Supraf. (mp)	Situație juridică	Observații / Referințe
A1.7	75208-C7	construcții administrative si social culturale	235	Cu acte	S. construita la sol:235 mp; Corp auxiliar sala sport
A1.8	75208-C8	construcții administrative si social culturale	45	Cu acte	S. construita la sol:45 mp; Depozit subteran de alimente
A1.9	75208-C9	construcții administrative si social culturale	17	Cu acte	S. construita la sol:17 mp; Magazie
A1.10	75208-C10	construcții administrative si social culturale	28	Cu acte	S. construita la sol:28 mp; Corp centrala termica sala sport cu utilajele aferente
A1.11	75208-C11	construcții administrative si social culturale	7	Cu acte	S. construita la sol:7 mp; Punct gospodaresc
A1.12	75208-C12	construcții administrative si social culturale	17	Fara acte	S. construita la sol:17 mp; Garaj

**Lungime Segmente**

1) Valorile lungimilor segmentelor sunt obținute din proiecție în plan.

Punct început	Punct sfârșit	Lungime segment (m)	Punct început	Punct sfârșit	Lungime segment (m)
1	2	68.741	2	3	22.524
3	4	50.941	4	5	35.178
5	6	12.221	6	7	170.161
7	8	27.854	8	9	31.636
9	10	26.202	10	11	1.751
11	12	5.941	12	13	2.6
13	14	2.22	14	15	7.102
15	16	1.897	16	17	69.788
17	18	1.719	18	19	0.678
19	20	6.582	20	21	87.935
21	22	13.727	22	23	14.066
23	24	12.573	24	25	2.689
25	26	30.69	26	27	24.551
27	1	12.385			

\*\* Lungimile segmentelor sunt determinate în planul de proiecție Stereo 70 și sunt rotunjite la 1 milimetru.

\*\*\* Distanța dintre puncte este formată din segmente cumulate ce sunt mai mici decât valoarea 1 milimetru.


Extrasul de carte funciară generat prin sistemul informatic integrat al ANCPİ conține informațiile din cartea funciară active la data generării. Acesta este valabil în condițiile prevăzute de art. 7 din Legea nr. 455/2001, coroborat cu art. 3 din O.U.G. nr. 41/2016, exclusiv în mediul electronic, pentru activități și procese administrative prevăzute de legislația în vigoare. Valabilitatea poate fi extinsă și în forma fizică a documentului, fără semnătură olografă, cu acceptul expres sau procedural al instituției publice ori entității care a solicitat prezentarea acestui extras.

Verificarea corectitudinii și realității informațiilor conținute de document se poate face la adresa [www.ancpi.ro/verificare](http://www.ancpi.ro/verificare), folosind codul de verificare online disponibil în anet. Codul de verificare este valabil 30 de zile calendaristice de la momentul generării documentului.

Data și ora generării,

12/04/2023, 10:12

TĂBĂRAN ADRIANA MARIA  
REFERENT





## Colegiul Național „Livu Rebreanu” - Bistrița

Str. B-dul Republicii Nr. 8 Cod 420057  
el./Fax: 0363-100438

Web: [www.cnlr.ro](http://www.cnlr.ro), e-mail: [rebreau@cnlr.ro](mailto:rebreau@cnlr.ro)



Nr. 2658/15.05.2023

Către  
PRIMĂRIA BISTRIȚA  
Direcția Patrimoniu  
În atenția domnului director Vasile Marina

PRIMĂRIA MUNICIPIULUI BISTRIȚA	
DIRECȚIA PATRIMONIULUI	
<b>INTRARE</b>	
15 -05- 2023	
Număr document	50134
Nr. file	1+1

Consiliului de administrație al Colegiului Național „Livu Rebreanu” din Bistrița, întrunit în  
8 mai 2023, a avizat închirierea terenului aferent chioșcului din incinta unității de învățământ.

Director,

prof. Monica Halaszi



*Dr. G. Băscariu*

Colegiul Național „Livu Rebreanu” Bistrița



## Colegiul Național „Livu Rebreanu” Bistrița

Str. B-dul Republicii Nr. 8 Cod 420057

el./Fax: 0363-100438

Web: [www.cnlr.ro](http://www.cnlr.ro), e-mail: [rebreanu@cnlr.ro](mailto:rebreanu@cnlr.ro)



### Hotărârea Consiliului de administrație nr. 28/8.05.2023

În conformitate cu:

- Prevederile Legii Educației Nr. 1/2011 cu modificările și completările ulterioare;
- Prevederile OMEN Nr. 5154/30.08.2021 pentru aprobarea Metodologiei-cadru de funcționare a consiliilor de administrație din unitățile de învățământ preuniversitar;

#### CONSILIUL DE ADMINISTRAȚIE

al Colegiului Național „Livu Rebreanu” din Bistrița, întrunit în ședința din 8.05.2023

adoptă prezenta hotărâre:

**Art. 1** Se aprobă închirierea terenului aferent chioșcului alimentar din incinta unității de învățământ.

**Art. 2** Cu ducerea la îndeplinire a prezentei hotărâri se încredințează serviciul secretariat.

Președinte C.A.,  
Prof. Monica Halasz





