

Directia Patrimoniu

[Signature]

PRIMĂRIA MUNICIPIULUI BISTRITĂ	
SERVICIUL RELAȚII PUBLICE	
INTRARE 3	
27. IUN. 2022	
Număr înregistrare	643/5
Nr. file	

*dag Tifus
05.07.2022*

Catre,

PRIMARIA MUNICIPIULUI BISTRITĂ

IN ATENTIA DOMNULUI PRIMAR IOAN TURC

Subsemnata Curac Angelica Mirela, domiciliata in mun. Bistrita, strada

[REDACTED] Bistrita Nasaud, depun prezenta

PRIMĂRIA MUNICIPIULUI BISTRITĂ	
DIRECȚIA PATRIMONIULUI	
INTRARE	
05 -07- 2022	
Număr document	643/5
Nr. file	

SESIZARE/SOLICITARE

De alocare a unei cai de acces in cadrul terenului pe care il detin.

Domnule primar va fac cunoscut ca prin contractul de concesiune nr. 79/E din data de 14.03.2006 incheiat intre subsemnata si Primaria mun. Bistrita, mi s-a cedat si preluat in concesiune terenul situat in Bistrita, strada Subcetate, in suprafata de 254 mp, identificat in CF nr. 7199, nr. top. 6441/3/3/3, parcela nr. 41/3, respectiv nr. cadastral 3052/3 si nr. CF nou 12952/N. Totodata, prin contract de vanzare-cumparare autentificat notarial, am cumparat de de fostul concesionar fundatia unei case situata pe terenul identificat anterior. De asemenea, urmare autorizatiei de constructie nr. 196/03.04.2006 eliberata de Primaria mun. Bistrita, am continuat lucrarile de construire a casei de locuit pe care o detin, situata la aceeasi adresa de mai sus.

Mentionez ca in tot acest interval de timp, de la preluarea terenului si pana in prezent, am fost privata de folosinta in totalitate a terenului alocat. Respectiv, vecinul din partea dreapta a casei mele Nechiti Dumitru, si-a edificat constructia aproape lipita de a mea, iar cel din stanga Berchesan Gheorghe nu mi-a permis sa utilizez intrega suprafata atribuita prin contract. Astfel, prin pozitionarea casei mele eu nu am acces in curtea din spatele casei, singura posibilitate fiind doar prin interiorul casei. Este foarte dificil acest lucru, sa treci doar prin casa pentru a ajunge in curtea din spatele casei ori in beciul casei, astfel ca orice obiect care are destinatie zonei de gradina poate fi transportat doar prin casa. Toamna/primavara cand curat gradina transport toate deseurile prin casa, orice

[REDACTED]

material necesar intretinerii acesteia, lucruri pe care le depozitez in beci, etc. le pot transporta numai prin casa.

Vecinul meu, d-nul Berchesan Gheorghe care detine casa alaturata are spatiu de acces in curtea din spatele casei sale atat de o parte, cat si de cealalta a casei sale, iar spatiul dintre casele noastre este unul "generos", intrucat a "preluat" si suprafata mea. Am incercat inca de la inceput o varianta amiabila cu acesta, dar fara nici un rezultat, facandu-si cunoscuta pozitia potrivnica cu amenintari de violenta.

Cunoscand masuratorile efectuate de Primaria mun. Bistrita in acest interval, va solicit imperios sa analizati cererea mea si, in calitate de concedent, sa imi alocati partea de teren situata intre casa mea si a vecinului Berchesan Gheorghe, atat de necesara accesului in curtea casei mele. Precizez ca subsemnata, in calitate de concesionar, mi-am exercitat cu buna credinta toate obligatiile care deriva din contractul incheiat initial, cat si cel modificat (cu privire la pret). Contrar, pe site-ul Tribunalului Bistrita este inregistrat dosarul nr. 5647/190/2021, avand drept obiect „pretentii”, intre MUNICIPIUL BISTRIȚA - PRIN PRIMAR IOAN TURC si paratul Berchesan Gheorghe.

Spre o mai buna edificare a celor exprimate, se pot verifica masuratorile pe care le-ati efectuat de curand, din care rezulta suprafata pe care o foloseste vecinul meu, vizibil mai mare atat cu ochiul liber, cat si masurata. Asadar, va rog sa imi acordati sprijin in solutionarea demersului intreprins, in sensul asigurarii caii de acces in curtea casei mele (actualmente neavand nicio o cale de acces prin exterior, dor prin interiorul casei), prin zona situata intre cele doua case si care este utilizata exclusiv de d-nul Berchesan Gheorghe, care detine doua zone de acces, atat de o parte, cat si cealalta a casei sale.

Cu deosebita consideratie,

Curac Angelica Mirela



FOAIE DE CAPĂȚ

DENUMIREA PROIECTULUI:

Documentatie cadastrala de:” Actualizare informatii cadastrale: integrarea geometriei imobilului in sistemul national de cadastru si carte funciara”, pentru imobilul cu nr. cad. 3052/1 inregistrat in CF 65033 - UAT Bistrita

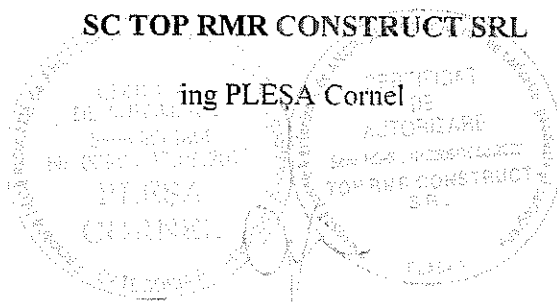
Beneficiar: MUNICIPIUL BISTRITA

Amplasament: str. Subcetate, nr. 41J, Mun. Bistrita, jud. Bistrita-Nasaud.

Executant:

SC TOP RMR CONSTRUCT SRL

Data : 2022



BORDEROU

Adresa imobilului: UAT BISTRITA

Adresă imobil							Nr. CF/ Nr. cad (IE)
Localitate	Strada (Tarla)	Număr (Parcelă)	Bloc	Scara	Etaaj	Ap.	
BISTRITA	Subcetate	41J	-	-	-	-	65033/3052/1

Proprietari:

Nume/Denumire/ PJA	CNP/CUI								
MUNICIPIUL BISTRITA						4	3	4	7 5 6 9

Persoană autorizată:

Nume (denumire PJA)	Prenume	CNP/CUI							
SC TOP RMR CONSTRUCT SRL				R	O	3	3	3	0 4 1 5 4

Număr pagini documentație: 11

• Numarul de ordine al documentației din registrul de evidență a lucrărilor: 74/2022

• Conținutul documentației:

- ✓ borderou;
- ✓ dovada achitării tarifului;
- ✓ formularele tipizate de cereri și declarații;
- ✓ copii ale actelor de identitate ale proprietarilor persoane fizice sau copii ale certificatelor de înmatriculare, în cazul persoanelor juridice;
- ✓ copie a extrasului de carte funciară, după caz;
- ✓ originalul sau copia legalizată a actelor în temeiul cărora se solicită înscrierea;
- ✓ memoriu tehnic;
- ✓ plan topografic;

Semnătura
(persoană autorizată)
SC TOP RMR CONSTRUCT SRL
RO-B-J 2309/2022
ING. PLESĂ CORNEL
RO-TM-F 0099/2011

Serviciu achitat cu chitanța nr.	Data	Suma	Cod serviciu
			263

NOTĂ:

17-07-2018 - nota a fost introdusă prin Ordin 428/2018

Oficiul de Cadastru și Publicitate Imobiliară, instituție publică cu personalitate juridică aflată în subordinea Agenției Naționale de Cadastru și Publicitate Imobiliară, prelucrează date cu caracter personal furnizate de dumneavoastră: nume, prenume, serie și număr act de identitate, cod numeric personal, adresa poștală etc. Datele cu caracter personal sunt prelucrate de către operator în vederea îndeplinirii competențelor legale privind evidențele de cadastru și carte funciară și pot fi comunicate numai destinatarilor abilitați prin acte normative (Codul civil, Codul de procedură civilă, Codul fiscal, alte legi speciale), inclusiv organelor de poliție, parchetelor, instanțelor sau altor autorități publice, în condițiile legii. În acest sens vă informăm și vă asigurăm că am luat măsuri tehnice și organizatorice adecvate pentru protejarea datelor dumneavoastră.

În exercitarea drepturilor dumneavoastră prevăzute de Regulamentul nr. 679/2016 privind protecția persoanelor fizice în ceea ce privește prelucrarea datelor cu caracter personal și privind libera circulație a acestor date, dar și pentru orice alte informații suplimentare legate de protecția datelor cu caracter personal vă puteți adresa responsabilului cu protecția datelor, formulând o cerere scrisă, datată și semnată sau la telefon: 0258813170.

OFICIUL DE CADASTRU ȘI PUBLICITATE IMOBILIARĂ BISTRITA-NASAUD
BIROUL DE CADASTRU ȘI PUBLICITATE IMOBILIARĂ BISTRITA

Nr. de înregistrare/.....

CERERE DE RECEPȚIE ȘI ÎNSCRIERE

Subscrisa **MUNICIPIUL BISTRITA**, cu sediu în mun. Bistrita, str. Piata Centrala, nr. 6, jud. Bistrita Nasaud, având CUI 4347569, împuternicesc persoana juridică **SC TOP RMR CONSTRUCT SRL**, conform contract/angajament nr. 33 din 17.03.2022, pentru înregistrarea documentației la OCPI și vă rog să dispuneți:

I. OBIECTUL RECEPȚIEI:☐ - prima înscriere☒ - **actualizare informații cadastrale:**

- ☐ - înscriere/radiere construcții
- ☐ - modificarea limitei de proprietate
- ☐ - modificarea suprafeței imobilului
- ☐ - actualizare categorii de folosință/destinații
- ☐ - re poziționare

☒ - **alte informații tehnice cu privire la imobil**

- ☐ - documentația de identificare a amplasamentului imobilului situat pe un alt UAT
- ☐ - documentație de atribuire număr cadastral
- ☐ - documentație pentru dezlipire/alipire teren
- ☐ - documentație de prima înregistrare UI
- ☐ - documentație pentru apartamentare
- ☐ - documentație pentru dezlipire/alipire UI
- ☐ - documentație pentru re apartamentare
- ☐ - documentație pentru mansardare
- ☐ - documentație pentru descrierea dezmembrămintelor dreptului de proprietate
- ☐ - documentație pentru reconstituirea cărții funciare pierdute, distruse sau sustrate

II. OBIECTUL ÎNSCRIERII:

- ☐ - intabularea *
- ☐ - înscrierea provizorie **
- ☐ - notarea construcției***
- ☐ - radierea ****

IMOBILUL: UAT BISTRITA

Adresă imobil							Nr. CF/ Nr. cad (IE)
Localitate	Strada (Tarla)	Număr (Parcelă)	Bloc	Scara	Etaj	Ap.	
BISTRITA	Subcetate	41J	-	-	-	-	65033/3052/1

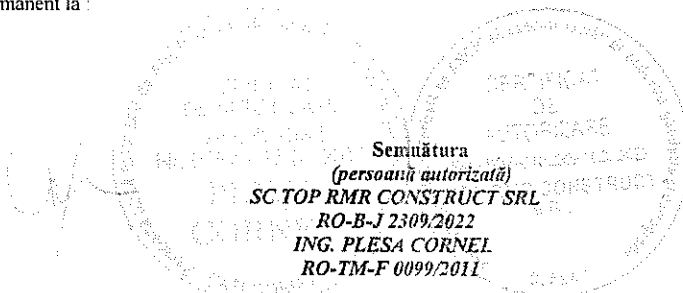
ACTUL JURIDIC care justifică cererea, anexat în original sau în copie legalizată : **CF 65033**

Solicite comunicarea răspunsului:

Originalul sau copia legalizată a documentelor anexate cererii se pastrează permanent la :

☒ - solicitant, respectiv Municipiul Bistrita☐ prin poștă☐ la sediul biroului teritorial☐ fax nr.....

Semnătura proprietar



Semnătura
 (persoană autorizată)
SC TOP RMR CONSTRUCT SRL
RO-B-J 2309/2022
ING. PLESA CORNEL
RO-TM-F 0099/2011

Serviciu achitat cu chitanța nr. *****	Data	Suma	Cod serviciu
			263

*) Drept de proprietate, uz, uzufruct, abitație, servitute, concesiune, ipotecă, privilegiu etc.

**) Act sub condiție suspensivă, hotărâre judecătorească nedefinitivă.

***) Incapacitate, locațiunea, preemțiunea, promisiunea de înstrăinare, schimbarea rangului ipotecii, acțiuni în justiție asupra imobilului în cauză, orice alte fapte sau drepturi personale, etc.

****) Drepturi reale, ipotecă, privilegiu.

*****) Se va completa una din variantele de comunicare

Oficiul de Cadastru și Publicitate Imobiliară prelucrează date cu caracter personal furnizate de dumneavoastră prin mijloace automatizate, în scopul efectuării înscrierilor în sistemul integrat de cadastru și carte funciară sau în vederea eliberării copiilor de pe documentele din arhivă.

Informațiile înregistrate sunt destinate utilizării de către operator și sunt comunicate numai destinatarilor abilitați prin lege (Codul civil, legi speciale), inclusiv organelor de poliție, parchetelor, instanțelor, altor autorități publice.

OFICIUL DE CADASTRU ȘI PUBLICITATE IMOBILIARĂ Bistrita - Nasaud
BIROUL DE CADASTRU ȘI PUBLICITATE IMOBILIARĂ Bistrita

DECLARAȚIE

Subscrisa **MUNICIPIUL BISTRITA**, cu sediu în **mun. Bistrita, str. Piata Centrala, nr. 6, jud. Bistrita-Nasaud**, având **CUI 4347569**, prin prezenta declar pe propria răspundere în calitate de proprietar al imobilului situat în intravilanul **loc. Bistrita, str. Subcetate, nr. 41J, jud. Bistrita-Nasaud**, având **nr. cad. 3052/1** înscris în **CF 65033**, sub sancțiunile prevăzute de Codul penal, cu privire la falsul în declarații, că:

- ☒ am indicat persoanei autorizate limitele imobilului, în vederea întocmirii documentației cadastrale;
- ☒ am fost informat și solicit înscrierea în evidențele de cadastru și carte funciara a suprafeții rezultate din măsuratori de **312 mp**, comunicata de persoana autorizata
- ☐ am fost informat(ă) și sunt de acord cu poziționarea incertă a imobilului și a consecințelor ce decurg din acest lucru;
- ☒ am adus la cunoștința tuturor proprietarilor informațiile mai sus menționate, aceștia fiind de acord cu întocmirea documentației și înregistrarea ei la OCPI;
- ☒ imobilul nu se află în litigiu .

Îmi asum întreaga răspundere pentru punerea la dispoziția persoanei autorizate **SC TOP RMR CONSTRUCT SRL**, autorizatie **Clasa I, serie RO-B-J, nr. 2309/2022**, a următoarelor acte doveditoare ale dreptului de proprietate, **CF 65033, UAT Bistrita** în vederea identificării limitelor bunului imobil măsurat, pentru executarea documentației cadastrale, participând la măsurătoare.

Data :2022

Proprietar

.....
(semnătură)

Semnatura si stampila
(persoana autorizata)
SC TOP RMR CONSTRUCT SRL
RO-B-J 2309/2022
ING. PLESA CORNEL
RO-TM-F 0099/2011

Oficiul de Cadastru și Publicitate Imobiliară prelucrează date cu caracter personal furnizate de dumneavoastră prin mijloace automatizate, în scopul efectuării înscrierilor în sistemul integrat de cadastru și carte funciara sau în vederea eliberării copiilor de pe documentele din arhivă.

Informațiile înregistrate sunt destinate utilizării de către operator și sunt comunicate numai destinatarilor abilitați prin lege (Codul civil, legi speciale), inclusiv organelor de poliție, parchetelor, instanțelor, altor autorități publice.

Conform Legii nr. 677/2001 pentru protecția persoanelor cu privire la prelucrarea datelor cu caracter personal și libera circulație a acestor date, cu modificările și completările ulterioare, beneficiați de dreptul de acces, de intervenție asupra datelor și de dreptul de a nu fi supus unei decizii individuale. Totodată, aveți dreptul să vă opuneți prelucrării datelor personale care vă privesc, în limitele prevăzute de art. 15 din Legea nr. 677/2001, cu modificările și completările ulterioare. Pentru exercitarea acestor drepturi, vă puteți adresa la Oficiul de Cadastru și Publicitate Imobiliară cu o cerere scrisă, datată și semnată. De asemenea, vă este recunoscut dreptul de a vă adresa justiției

MEMORIU TEHNIC

1. **Adresa imobil :** str. Subcetate, nr.41J, loc. Bistrita, Jud. Bistrita-Nasaud.
2. **Tipul lucrării:** Actualizare informatii cadastrale: integrarea geometriei imobilului in sistemul national de cadastru si carte funciara.

Scurtă prezentare a situației din teren: Imobilul care face obiectul prezentei lucrari se afla in intravilanul localitatii Bistrita si este inregistrat in Cartea Funciara nr. 65033 avand nr. cad. 3052/1.

Au fost culese date privind actele pe care le deține proprietarul.

A fost făcută recunoașterea terenului în vederea identificării punctelor necesare determinării suprafețelor și redactării planului de situație.

În urma identificării în teren a folosințelor, împreună cu proprietarul, s-a trecut la identificarea și notarea limitelor și a vecinătăților. În continuare s-au efectuat măsurători topografice pentru stabilirea suprafețelor de teren.

3. **Operațiuni topo-cadastrale efectuate*:**


La realizarea lucrării Determinările punctelor de interes s-au făcut în modul RTK – Cinematic în Timp Real. Puncte geodezice de sprijin vechi și noi folosite : Nu s-au folosit. S-au utilizat datele furnizate de Sistemul Național ROMPOS, prin intermediul stației permanente . Ridicarea punctelor de contur ale imobilului cu ajutorul GPS TRIMBLE R8 cu precizia Orizontal RTK : +/-1,5 cm ,Vertical RTK : +/- 1,5 cm în mod RTK, prin metoda RTK – Cinematic în Timp Real in sistemul de proiectie national Stereo 1970 și sistem de referință cote Marea Neagra 1975 prin utilizarea de corectii diferentiale provenind de la o statie de referinta prin serviciul specializat ROMPOS® (Romanian Position Determination System), realizat și furnizat de către Agenția Națională de Cadastru și Publicitate Imobiliară din România. Din carnetul de teren al receptorului GPS datele sunt transferate în AutoCad cu ajutorul aplicatiei de tip lisp TopoLT 11.2 cu ajutorul caruia s-a întocmit planul de situatie,, asigurand corespondenta cu realitatea din teren. Calculul suprafețelor s-a făcut analitic. Rezultatele obtinute sunt stocate in format digital (fisiere tip .txt, .doc, .dwg, .csv) putand fi ulterior accesate si listate in format analogic. Lucrarea a fost realizată în conformitate cu “Regulamentul privind avizarea, îndrumarea, controlul și recepția lucrărilor de geodezie, topografie, fotogrametrie, teledetecție” și s-a încadrat în toleranțele impuse de acesta. Sistemul de coordonate este Stereografic 1970.

Imobilul este imprejmuit conform planului de situatie cu gard de plasa si fundatie de beton. .

Vecinatatile imobilului sunt: la Nord: str. Irisului, la Vest: nr.cad. 3052/6, la Sud: nr.cad. 3052/2, iar la Est: Nr.cad. 79274 - str. Subcetate.

Suprafata imobilului rezultata din masuratori s-a obtinut atat digital, cat si analogic rezultand o suprafata de 312 mp iar cea inregistrata in CF 65033 fiind de 254mp.

Data întocmirii: 2022



5.CALCULUL SUPRAFETELOR

$$2S=\sum_{i=1}^n X_i(Y_{i+1}-Y_{i-1})$$


Parcela Nr.cad.3052/1, loc. Bistrita

Nr. Pct.	X [m]	Y [m]
1	628026.064	461247.079
2	628040.609	461264.471
3	628041.685	461266.650
4	628042.036	461268.804
5	628041.922	461270.229
6	628041.039	461272.562
7	628039.965	461273.345
8	628038.296	461274.632
9	628036.544	461275.897
10	628016.768	461253.670

Suprafata totala masurata=312mp

Suprafata din act=254mp

DATA:2022



SC TOP RMR CONSTRUCT SRL Timisoara
RO-B-J-2309/2022
ING. PLESA CORNEL, RO-TM-F-0099/2011
TIMISOARA



Oficiul de Cadastru și Publicitate Imobiliară BISTRITA-NASAUD
Biroul de Cadastru și Publicitate Imobiliară Bistrita

EXTRAS DE CARTE FUNCİARĂ PENTRU INFORMARE

Carte Funciară Nr. 65033 Bistrita

Nr. cerere	36244
Ziua	27
Luna	06
Anul	2022

Cod verificare

100116838278



A. Partea I. Descrierea imobilului

TEREN Intravilan

Nr. CF vechi:12312

Adresa: Loc. Bistrita, Jud. Bistrita Nasaud

Nr. Crt	Nr. cadastral Nr. topografic	Suprafata* (mp)	Observatii / Referinta
A1	CAD: 3052/1	254	

B. Partea II. Proprietari și acte

Inscrieri privitoare la dreptul de proprietate și alte drepturi reale		Referinta
9649 / 21/06/2005		
Contract De Construire nr. 2036 din 2005 emis de BNP GROZA GABRIEL SORIN;		
B2	se noteaza contractul de construire aut. de BNP GROZA GABRIEL SORIN cu nr.2036 din 2005, incheiat intre SC ACI SA BISTRITA in calitate de antreprenor general si Ilisiu Ioan casatorit cu Ilisiu Ioana Sanda, in calitate de beneficiar, avand ca obiect construirea locuintei de tip 3ID , compusa din 3 camere de locuit si dependinte cu o suprafata construita desfasurata de 121,40 mp din care suprafata utila de 90,80 mp pentru pretul de 49 531 EURO(inclusiv TVA). <i>OBSERVATII: (provenita din conversia CF 12312)</i>	A1
11370 / 20/07/2005		
Autorizatie nr. 1013/28.10.2004 de construire emis de PRIMARIA MUNICIPIULUI BISTRITA;		
B3	Se noteaza autorizatia de construire la cererea Agentiei Nationale pentru Locuinte, prin care se autorizeaza executarea lucrarilor casa de locuit in regim P+M, alcatuita din 3 camere si dependinte , cu un termen de valabilitate al autorizatiei de 12 luni de la data emiterii. <i>OBSERVATII: (provenita din conversia CF 12312)</i>	A1
16579 / 08/04/2020		
Act Administrativ nr. 146, din 25/09/2003 emis de MUNICIPIUL BISTRITA; Act Administrativ nr. 7, din 31/01/2018 emis de MUNICIPIUL BISTRITA;		
B4	Intabulare, drept de PROPRIETATE, dobandit prin Lege, cota actuala 1/1 1) MUNICIPIUL BISTRITA , CIF:4347569, domeniul privat	A1

C. Partea III. SARCINI

Inscrieri privind dezmembramintele dreptului de proprietate, drepturi reale de garantie și sarcini		Referinta
9649 / 21/06/2005		
Contract De Construire nr. 2036/2005 emis de BNP GROZA GABRIEL SORIN;		
C1	Intabulare, drept de FOLOSINTAcu titlu gratuit, dobandit prin Conventie, cota actuala 1/1 1) AGENTIA NATIONALA PENTRU LOCUINTE <i>OBSERVATII: (provenita din conversia CF 12312)</i>	A1
11518 / 21/07/2005		
Contract De Ipoteca nr. 6087/2005 emis de BNP GROZA GABRIEL SORIN;		
C2	Intabulare, drept de IPOTECA, Valoare:30700 EUR+dobanzi aferente, costuri, comisiioane, alte cheltuieli 1) BANCA COMERCIALA ROMANA SA <i>OBSERVATII: (provenita din conversia CF 12312)</i>	A1

Înscrieri privind dezmembrămintele dreptului de proprietate, drepturi reale de garanție și sarcini		Referințe
C3	se noteaza interdictia de instrainare, grevare, inchiriere	A1
	OBSERVATII: (provenita din conversia CF 12312)	

Anexa Nr. 1 La Partea I

Teren

Nr cadastral	Suprafața (mp)*	Observații / Referințe
CAD: 3052/1	254	

* Suprafața este determinată în planul de proiecție Stereo 70.

DETALII LINIARE IMOBIL

Date referitoare la teren

Nr Crt	Categorie folosință	Intra vilan	Suprafața (mp)	Tarla	Parcelă	Nr. topo	Observații / Referințe
1	alte	DA	254	-	-	-	

Certific că prezentul extras corespunde cu pozițiile în vigoare din cartea funciară originală, păstrată de acest birou.

Prezentul extras de carte funciară este valabil la autentificarea de către notarul public a actelor juridice prin care se sting drepturile reale precum și pentru dezbateră succesiunilor, iar informațiile prezentate sunt susceptibile de orice modificare, în condițiile legii.

S-a achitat tariful de 0 RON, -, pentru serviciul de publicitate imobiliară cu codul nr. 272.

Data soluționării,

27-06-2022

Data eliberării,

__/__/__

Asistent Registrator,

LIVIA SZEKELY

Livia Szekeley

Semnat digital de Livia Szekeley
Data: 2022.06.27 14:23:10
+03'00'

(parafa și semnătura)

Referent,

(parafa și semnătura)

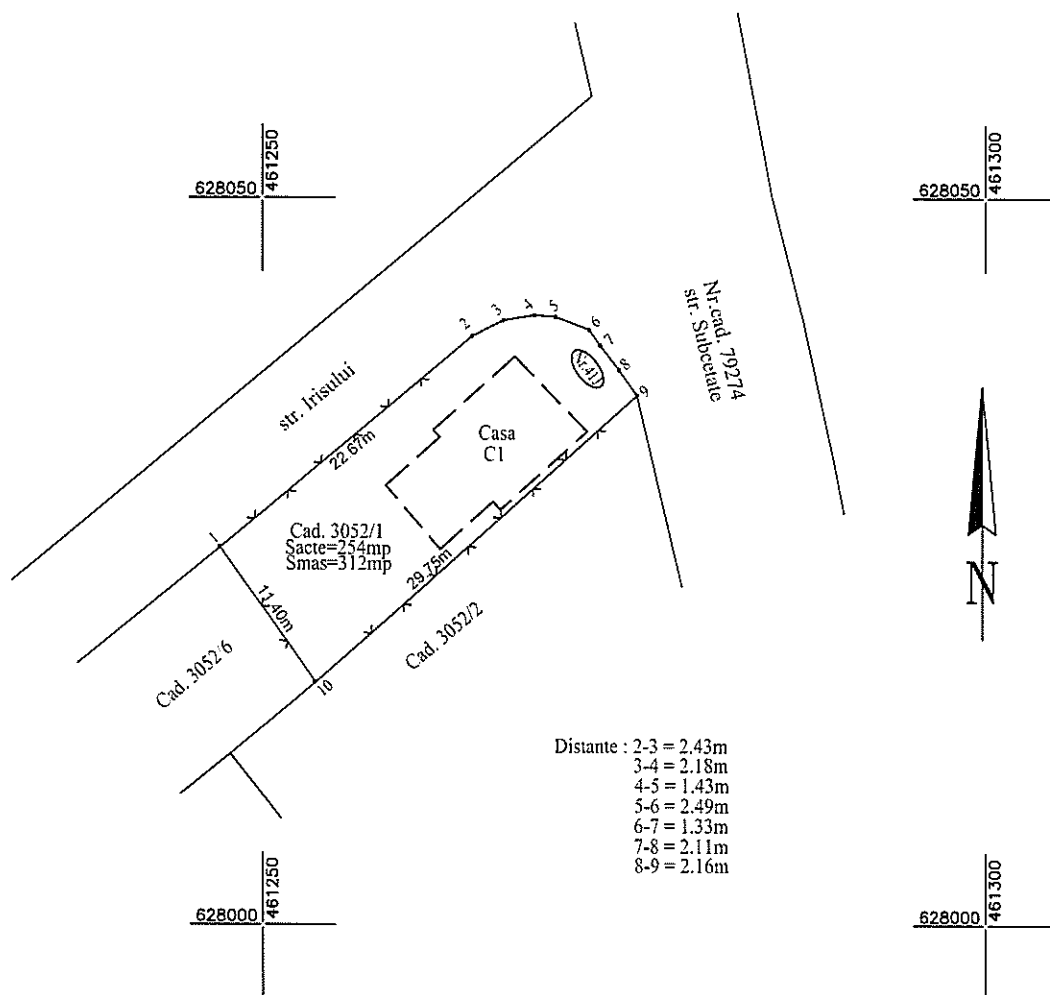
Plan de amplasament si delimitare a imobilului

INTRAVILAN

Scara 1:500

ANEXA 1.35

Nr. cadastral	Suprafata masurata (mp)	Adresa imobilului
3052/1	312	str. Subcetate, nr. 41J, loc. Bistrita, jud. Bistrita-Nasaud.
Cartea funciara nr.	UAT	BISTRITA



A. Date referitoare la teren

Nr. parcela	Categ. folosinta	Suprafata [mp]	Mentuni
1	Cc	312	Teren intravilan imprejmuit cu gard de plasa si fundatie de beton.
Total		312	

B. Date referitoare la constructii

Cod constr.	Destinatia	Supraf. construita la sol [mp]	Mentuni
C1	CL	85	Casa in regim P+1E fara acte.
Total		85	

Suprafata totala masurata a imobilului = 312mp

Suprafata din act = 254mp

SC TOP RMR CONSTRUCT SRL Timisoara
RO-B-J-2309/2022
ING. PLESA CORNEL, RO-TM-F 0099/2011
TIMISOARA
Confirm executarea masuratorilor la teren, corectitudinea
intocmirii documentatiei cadastrale si corespondenta
acesteia cu realitatea din teren.

Data: 2022

Semnatura si stampila

Inspector

Confirm introducerea imobilului in baza de date integrata
si atribuirea numarului cadastral.

Semnatura si parafa

Stampila BCPI

Data.....

FOAIE DE CAPĂT

DENUMIREA PROIECTULUI:

Documentatie cadastrala de:” Actualizare informatii cadastrale: integrarea geometriei imobilului in sistemul national de cadastru si carte funciara”, pentru imobilul cu nr. cad. 3052/2 inregistrat in CF 72291 - UAT Bistrita

Beneficiari: MUNICIPIUL BISTRITA

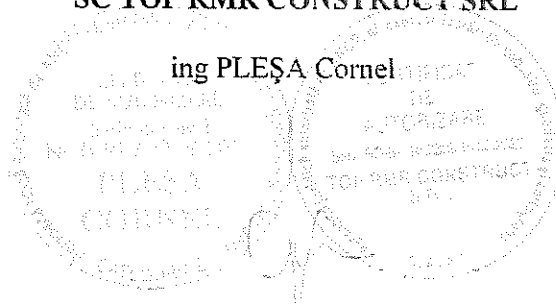
Amplasament: str. Subcetate, nr. 41I, Mun. Bistrita, jud. Bistrita-Nasaud.

Executant:

SC TOP RMR CONSTRUCT SRL

Data : 2023

ing PLEȘA Cornel



BORDEROU

Adresa imobilului: UAT BISTRITA

Adresă imobil							Nr. CF/ Nr. cad (IE)
Localitate	Strada (Tarla)	Număr (Parcelă)	Bloc	Scara	Etaj	Ap.	
BISTRITA	Subcetate	411	-	-	-	-	72291/3052/2

Proprietari:

Nume/Denumire/ PJA	CNP/CUI								
MUNICIPIUL BISTRITA							4	3	4 7 5 6 9

Persoană autorizată:

Nume (denumire PJA)	Prenume	CNP/CUI							
SC TOP RMR CONSTRUCT SRL					R	O	3	3	3 0 4 1 5 4

Număr pagini documentație: 11

- Numarul de ordine al documentației din registrul de evidență a lucrărilor: 74/2022
- Conținutul documentației:
 - ✓ borderou;
 - ✓ dovada achitării tarifului;
 - ✓ formularele tipizate de cereri și declarații;
 - ✓ copii ale actelor de identitate ale proprietarilor persoane fizice sau copii ale certificatelor de înmatriculare, în cazul persoanelor juridice;
 - ✓ copie a extrasului de carte funciară, după caz;
 - ✓ originalul sau copia legalizată a actelor în temeiul cărora se solicită înscrierea;
 - ✓ memoriu tehnic;
 - ✓ plan topografic;

Semnătura
(persoană autorizată)
SC TOP RMR CONSTRUCT SRL
RO-B-J 2309/2022
ING. PLESA CORNEL
RO-TM-F 0099/2011

Serviciu achitat cu chitanța nr.	Data	Suma	Cod serviciu
			263

NOTĂ:

17-07-2018 - noua a fost introdusă prin Ordin 428/2018

Oficiul de Cadastru și Publicitate Imobiliară, instituție publică cu personalitate juridică aflată în subordinea Agenției Naționale de Cadastru și Publicitate Imobiliară, prelucrează date cu caracter personal furnizate de dumneavoastră: nume, prenume, serie și număr act de identitate, cod numeric personal, adresa poștală etc. Datele cu caracter personal sunt prelucrate de către operator în vederea îndeplinirii competențelor legale privind evidențele de cadastru și carte funciară și pot fi comunicate numai destinatarilor abilitați prin acte normative (Codul civil, Codul de procedură civilă, Codul fiscal, alte legi speciale), inclusiv organelor de poliție, parchetelor, instanțelor sau altor autorități publice, în condițiile legii. În acest sens vă informăm și vă asigurăm că am luat măsuri tehnice și organizatorice adecvate pentru protejarea datelor dumneavoastră.

În exercitarea drepturilor dumneavoastră prevăzute de Regulamentul nr. 679/2016 privind protecția persoanelor fizice în ceea ce privește prelucrarea datelor cu caracter personal și privind libera circulație a acestor date, dar și pentru orice alte informații suplimentare legate de protecția datelor cu caracter personal vă puteți adresa responsabilului cu protecția datelor, formulând o cerere scrisă, datată și semnată sau la telefon: 0258813170.

OFICIUL DE CADASTRU ȘI PUBLICITATE IMOBILIARĂ BISTRITA-NASAUD
BIROUL DE CADASTRU ȘI PUBLICITATE IMOBILIARĂ BISTRITA

Nr. de înregistrare/.....

CERERE DE RECEPȚIE ȘI ÎNSCRIERE

Subscrisa **MUNICIPIUL BISTRITA**, cu sediu în mun. Bistrita, str. Piata Centrala, nr. 6, jud. Bistrita Nasaud, avand CUI 4347569, împuternicesc persoana juridică **SC TOP RMR CONSTRUCT SRL**, conform contract/angajament nr. 33 din 17.03.2022, pentru înregistrarea documentației la OCPI și vă rog să dispuneți:

I. OBIECTUL RECEPȚIEI:

- prima înscriere

X - actualizare informații cadastrale:

- înscriere/radiere construcții
- modificarea limitei de proprietate
- modificarea suprafeței imobilului
- actualizare categorii de folosință/destinații
- re-poziționare

X - alte informații tehnice cu privire la imobil

- documentația de identificare a amplasamentului imobilului situat pe un alt UAT
- documentație de atribuire număr cadastral
- documentație pentru dezlipire/alipire teren
- documentație de prima înregistrare UI
- documentație pentru apartamentare
- documentație pentru dezlipire/alipire UI
- documentație pentru re-apartamentare
- documentație pentru mansardare
- documentație pentru descrierea dezmembrămintelor dreptului de proprietate
- documentație pentru reconstituirea cărții funciare pierdute, distruse sau sustrase

II. OBIECTUL ÎNSCRIERII:

- intabularea *
- înscrierea provizorie **
- notarea construcției***
- radierea ****

IMOBILUL: UAT BISTRITA

Adresă imobil							Nr. CF/ Nr. cad (IE)
Localitate	Strada (Tarla)	Număr (Parcelă)	Bloc	Scara	Etaj	Ap.	
BISTRITA	Subcetate	411	-	-	-	-	72291/3052/2

ACTUL JURIDIC care justifică cererea, anexat în original sau în copie legalizată : CF 72291

Solicita comunicarea răspunsului:

Originalul sau copia legalizată a documentelor anexate cererii se pastrează permanent la :

- solicitant, respectiv Municipiul Bistrita

☐ prin poștă☐ la sediul biroului teritorial☐ fax nr.

Semnătura proprietar

Semnătura
 (persoană autorizată)
SC TOP RMR CONSTRUCT SRL
 RO-B-J 2309/2022
ING. PLESA CORNEL
 RO-TM-F 0099/2011

Serviciu achitat cu chitanța nr. *****	Data	Suma	Cod serviciu
			263

*) Drept de proprietate, uz, uzufruct, abitație, servitute, concesiune, ipotecă, privilegiu etc.

**) Act sub condiție suspensivă, hotărâre judecătorească nedefinitivă.

***) Incapacitate, locațiunea, preemțiunea, promisiunea de înstrăinare, schimbarea rangului ipotecii, acțiuni în justiție asupra imobilului în cauză, orice alte fapte sau drepturi personale, etc.

****) Drepturi reale, ipotecă, privilegiu.

*****) Se va completa una din variantele de comunicare

Oficiul de Cadastru și Publicitate Imobiliară prelucrează date cu caracter personal furnizate de dumneavoastră prin mijloace automatizate, în scopul efectuării înscrierilor în sistemul integrat de cadastru și carte funciară sau în vederea eliberării copiilor de pe documentele din arhivă.

Informațiile înregistrate sunt destinate utilizării de către operator și sunt comunicate numai destinatarilor abilitați prin lege (Codul civil, legi speciale), inclusiv organelor de poliție, parchetelor, instanțelor, altor autorități publice.

OFICIUL DE CADASTRU ȘI PUBLICITATE IMOBILIARĂ Bistrita - Nasaud
BIROUL DE CADASTRU ȘI PUBLICITATE IMOBILIARĂ Bistrita

DECLARAȚIE

Subscrisea **MUNICIPIUL BISTRITA**, cu sediu in **mun. Bistrita, str. Piata Centrala, nr. 6, jud. Bistrita-Nasaud**, avand **CUI 4347569**, prin prezenta declar pe propria răspundere in calitate de proprietar al imobilului situat în intravilanul **loc. Bistrita, str. Subcetate, nr. 41I, jud. Bistrita-Nasaud**, avand **nr. cad. 3052/2** inregistrat în **CF 72291**, sub sancțiunile prevăzute de Codul penal, cu privire la falsul în declarații, că:

☒ am indicat persoanei autorizate limitele imobilului, în vederea întocmirii documentației cadastrale;

☒ am fost informat și solicit înscrierea în evidențele de cadastru si carte funciara a suprafetei rezultate din masuratori de **356 mp**, comunicata de persoana autorizata

☐ am fost informat(ă) și sunt de acord cu poziționarea incertă a imobilului și a consecințelor ce decurg din acest lucru;

☒ am adus la cunoștința tuturor proprietarilor informațiile mai sus menționate, aceștia fiind de acord cu întocmirea documentației și înregistrarea ei la OCPI;

☒ imobilul nu se află în litigiu .

Îmi asum întreaga răspundere pentru punerea la dispoziția persoanei autorizate **SC TOP RMR CONSTRUCT SRL**, autorizatie **Clasa I, serie RO-B-J, nr. 2309/2022**, a următoarelor acte doveditoare ale dreptului de proprietate, **CF 72291, UAT Bistrita** în vederea identificării limitelor bunului imobil măsurat, pentru executarea documentației cadastrale, participând la măsurătoare.

Data : 2023

Proprietar

.....
(semnătură)

Semnatura si stampila

(persoana autorizata)

SC TOP RMR CONSTRUCT SRL

RO-B-J 2309/2022

ING. PLESA CORNEL

RO-TM-F 0099/2011

Oficiul de Cadastru și Publicitate Imobiliară prelucrează date cu caracter personal furnizate de dumneavoastră prin mijloace automatizate, în scopul efectuării înscrisurilor în sistemul integrat de cadastru și carte funciara sau în vederea eliberării copiilor de pe documentele din arhivă.

Informațiile înregistrate sunt destinate utilizării de către operator și sunt comunicate numai destinatarilor abilitați prin lege (Codul civil, legi speciale), inclusiv organelor de poliție, parchetelor, instanțelor, altor autorități publice.

Conform Legii nr. 677/2001 pentru protecția persoanelor cu privire la prelucrarea datelor cu caracter personal și libera circulație a acestor date, cu modificările și completările ulterioare, beneficiați de dreptul de acces, de intervenție asupra datelor și de dreptul de a nu fi supus unei decizii individuale. Totodată, aveți dreptul să vă opuneți prelucrării datelor personale care vă privesc, în limitele prevăzute de art. 15 din Legea nr. 677/2001, cu modificările și completările ulterioare. Pentru exercitarea acestor drepturi, vă puteți adresa la Oficiul de Cadastru și Publicitate Imobiliară cu o cerere scrisă, datată și semnată. De asemenea, vă este recunoscut dreptul de a vă adresa justiției

MEMORIU TEHNIC

1. **Adresa imobil :** str. Subcetate, nr. 41I, loc. Bistrita, jud. Bistrita-Nasaud.
2. **Tipul lucrării:** Actualizare informatii cadastrale: integrarea geometriei imobilului in sistemul national de cadastru si carte funciara.

Scurtă prezentare a situației din teren: Imobilul care face obiectul prezentei lucrari se afla in intravilanul localitatii Bistrita si este inregistrat in Cartea Funciara nr. 72291 avand nr. cad. 3052/2.

Au fost culese date privind actele pe care le deține proprietarul.

A fost făcută recunoașterea terenului în vederea identificării punctelor necesare determinării suprafețelor și redactării planului de situație.

În urma identificării în teren a folosințelor, împreună cu proprietarul, s-a trecut la identificarea și notarea limitelor și a vecinătăților. În continuare s-au efectuat măsurători topografice pentru stabilirea suprafețelor de teren.

3. **Operațiuni topo-cadastrale efectuate*:**

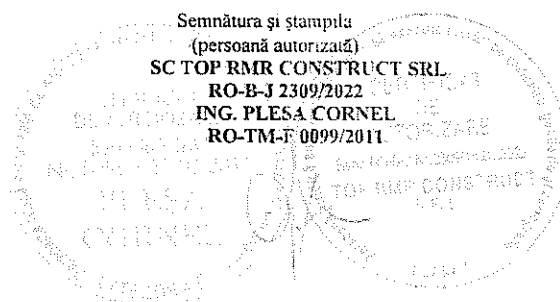
La realizarea lucrării Determinările punctelor de interes s-au făcut în modul RTK – Cinematic în Timp Real. Puncte geodezice de sprijin vechi și noi folosite : Nu s-au folosit. S-au utilizat datele furnizate de Sistemul Național ROMPOS, prin intermediul stației permanente. Ridicarea punctelor de contur ale imobilului cu ajutorul GPS TRIMBLE R8 cu precizia Orizontal RTK : +/-1,5 cm ,Vertical RTK : +/- 1,5 cm în mod RTK, prin metoda RTK – Cinematic în Timp Real in sistemul de proiectie national Stereo 1970 și sistem de referință cote Marea Neagra 1975 prin utilizarea de corectii diferentiale provenind de la o statie de referinta prin serviciul specializat ROMPOS® (Romanian Position Determination System), realizat și furnizat de către Agenția Națională de Cadastru și Publicitate Imobiliară din România. Din carnetul de teren al receptorului GPS datele sunt transferate în AutoCad cu ajutorul aplicatiei de tip lisp TopoLT 11.2 cu ajutorul caruia s-a întocmit planul de situatie,, asigurand corespondenta cu realitatea din teren. Calculul suprafețelor s-a făcut analitic. Rezultatele obtinute sunt stocate in format digital (fisiere tip .txt, .doc, .dwg, .csv) putand fi ulterior accesate si listate in format analogic. Lucrarea a fost realizată în conformitate cu “Regulamentul privind avizarea, îndrumarea, controlul și recepția lucrărilor de geodezie, topografie, fotogrametrie, teledetecție” și s-a încadrat în toleranțele impuse de acesta. Sistemul de coordonate este Stereografic 1970.

Imobilul este împrejmuit conform planului de situatie cu gard de plasa si fundatie de beton .

Vecinatatile imobilului sunt: la Nord: nr.cad. 3052/6, 3052/1, la Vest: nr.cad. 3052/7, la Sud: nr.cad. 3052/3, iar la Est: nr.cad. 79274- str. Subcetate.

Suprafata imobilului rezultata din masuratori s-a obtinut atat digital, cat si analogic rezultand o suprafata de 356mp iar cea inregistrata in CF 72291 fiind de 254mp.

Data întocmirii: 2023



5.CALCULUL SUPRAFETELOR

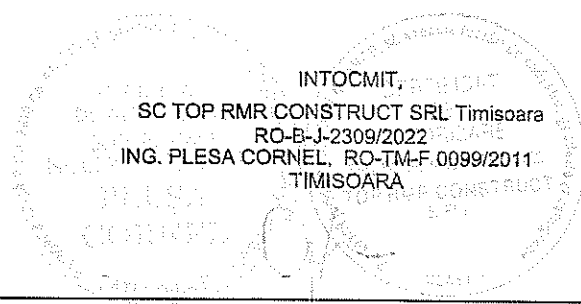
$$2S=\sum_{i=1}^n X_i(Y_{i+1}-Y_{i-1})$$

Parcela Nr.cad.3052/2, loc. Bistrita

Nr. Pct.	X [m]	Y [m]
1	628011.823	461247.771
2	628016.768	461253.670
3	628036.544	461275.897
4	628024.178	461278.797
5	628019.848	461273.556
6	628020.535	461272.987
7	628014.228	461265.370
8	628010.376	461260.714
9	628009.700	461261.274
10	628003.761	461254.087
11	628004.113	461253.798

Suprafata totala masurata=356mp
Suprafata din act=254mp

DATA:2023





Oficiul de Cadastru și Publicitate Imobiliară BISTRITA-NASAUD
Biroul de Cadastru și Publicitate Imobiliară Bistrita

**EXTRAS DE CARTE FUNCİARĂ
PENTRU INFORMARE**

Carte Funciară Nr. 72291 Bistrița

Nr. cerere	36248
Ziua	27
Luna	06
Anul	2022

Cod verificare

100116838554



A. Partea I. Descrierea imobilului

TEREN

Nr. CF vechi:7199

Adresa: Loc. Bistrita, Jud. Bistrita Nasaud

Nr. Crt	Nr. cadastral Nr. topografic	Suprafața* (mp)	Observații / Referințe
A1	CAD: 3052/2 Top: 6441/3/3/2	254	

B. Partea II. Proprietari și acte

Înscrieri privitoare la dreptul de proprietate și alte drepturi reale		Referințe
16530 / 08/04/2020		
Act Administrativ nr. 7, din 31/01/2018 emis de MUNICIPIUL BISTRITA; Act Administrativ nr. 146, din 25/09/2003 emis de MUNICIPIUL BISTRITA;		
B2	Intabulare, drept de PROPRIETATE, dobandit prin Lege, cota actuala 1/1	A1
1) MUNICIPIUL BISTRITA , CIF:4347569, -domeniul privat		

C. Partea III. SARCINI .

Inscrieri privind dezmembrămintele dreptului de proprietate, drepturi reale de garanție și sarcini	Referințe
NU SUNT	

Anexa Nr. 1 La Partea I

Teren

Nr cadastral	Suprafața (mp)*	Observații / Referințe
CAD: 3052/2 Top: 6441/3/3/2	254	

* Suprafața este determinată în planul de proiecție Stereo 70.

DETALII LINIARE IMOBIL

Date referitoare la teren

Nr Crt	Categorie folosință	Intra vilan	Suprafața (mp)	Tarla	Parcelă	Nr. topo	Observații / Referințe
1	alte	-	254	-	-	6441/3/3/2	teren

Certific că prezentul extras corespunde cu pozițiile în vigoare din cartea funciară originală, păstrată de acest birou.

Prezentul extras de carte funciară este valabil la autentificarea de către notarul public a actelor juridice prin care se sting drepturile reale precum și pentru dezbaterile succesiunilor, iar informațiile prezentate sunt susceptibile de orice modificare, în condițiile legii.

S-a achitat tariful de 0 RON, -, pentru serviciul de publicitate imobiliară cu codul nr. 272.

Data soluționării,

27-06-2022

Data eliberării,

__/__/__

Asistent Registrator,

CLAUDIA-MARIA MOLDOVEANU-
MURESANU

(parafa și semnătura)

Referent,

(parafa și semnătura)

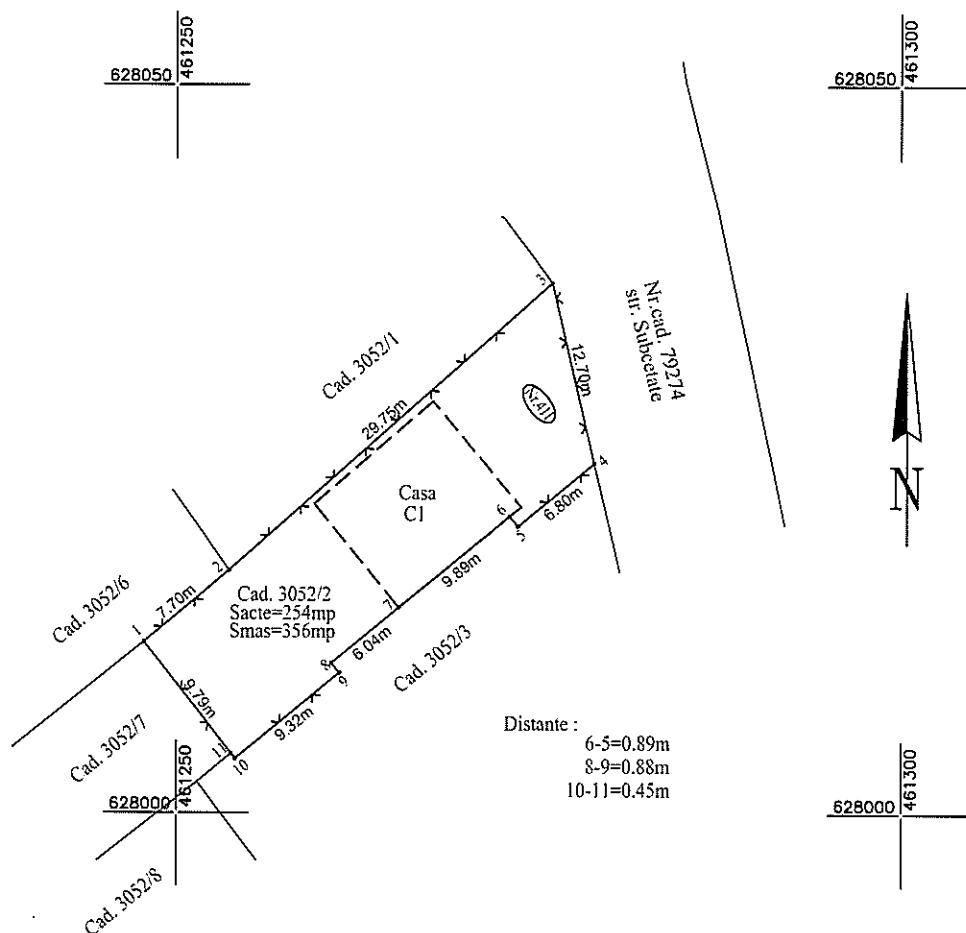
Plan de amplasament si delimitare a imobilului

INTRAVILAN

Scara 1:500

ANEXA 1.35

Nr. cadastral	Suprafata masurata (mp)	Adresa imobilului
3052/2	356	str. Subetate, nr. 411, loc. Bistrita, jud. Bistrita-Nasaud.
Cartea funciara nr.	72291	UAT BISTRITA



A. Date referitoare la teren

Nr.parcela	Categ. folosinta	Suprafata [mp]	Mentiuni
1	Cc	356	Teren intravilan imprejmuit cu gard de plasa si fundatie de beton.
Total		356	

B. Date referitoare la constructii

Cod constr.	Destinatia	Supraf. construita la sol [mp]	Mentiuni
C1	CL	101	Casa in regim P+1E fara acte.
Total		101	

Suprafata totala masurata a imobilului = 356mp

Suprafata din act = 254mp

SC TOP RMR CONSTRUCT SRL Timisoara
RO-B-J-2309/2022
ING. PLESA CORNEL, RO-TM-F 0099/2011
TIMISOARA
Confirm executarea masuratorilor la teren, corectitudinea
intocmirii documentatiei cadastrale si corespondenta
acesteia cu realitatea din teren.

Data: 2023

Semnatura si stampila

Inspector

Confirm introducerea imobilului in baza de date integrata
si atribuirea numarului cadastral.

Semnatura si parafa

Stampila BCPI

Data.....

FOAIE DE CAPĂT

DENUMIREA PROIECTULUI:

Documentatie cadastrala de:” Actualizare informatii cadastrale: integrarea geometriei imobilului in sistemul national de cadastru si carte funciara”, pentru imobilul cu nr. cad. 3052/3 inscris in CF 60949 - UAT Bistrita

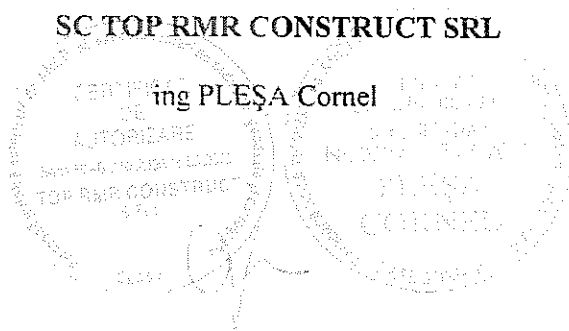
Beneficiari: MUNICIPIUL BISTRITA

Amplasament: str. Subcetate, nr. 41H, Mun. Bistrita, jud. Bistrita-Nasaud.

Executant:

SC TOP RMR CONSTRUCT SRL

Data : 2023



BORDEROU

Adresa imobilului: UAT BISTRITA

Adresă imobil							Nr. CF/ Nr. cad (IE)
Localitate	Strada (Tarla)	Număr (Parcelă)	Bloc	Scara	Etaj	Ap.	
BISTRITA	Subcetate	41H	-	-	-	-	60949/3052/3

Proprietari:

Nume/Denumire/ PJA	CNP/CUI							
MUNICIPIUL BISTRITA						4	3	4 7 5 6 9

Persoană autorizată:

Nume (denumire PJA)	Prenume	CNP/CUI							
SC TOP RMR CONSTRUCT SRL				R	O	3	3	3 0 4 1 5 4	

Număr pagini documentație: 11

- Numarul de ordine al documentației din registrul de evidență a lucrărilor: 74/2022
- Conținutul documentației:
 - ✓ borderou;
 - ✓ dovada achitării tarifului;
 - ✓ formularele tipizate de cereri și declarații;
 - ✓ copii ale actelor de identitate ale proprietarilor persoane fizice sau copii ale certificatelor de înmatriculare, în cazul persoanelor juridice;
 - ✓ copie a extrasului de carte funciară, după caz;
 - ✓ originalul sau copia legalizată a actelor în temeiul cărora se solicită înscrierea;
 - ✓ memorii tehnice;
 - ✓ plan topografic;

Semnătura
(persoană autorizată)
SC TOP RMR CONSTRUCT SRL
RO-B-J 2309/2022
ING. PLESĂ CORNEL
RO-TM-F 0099/2011

Serviciu achitat cu chitanța nr.	Data	Suma	Cod serviciu
			263

NOTĂ:

17-07-2018 - noua a fost introdusă prin Ordin 428/2018

Oficiul de Cadastru și Publicitate Imobiliară, instituție publică cu personalitate juridică aflată în subordinea Agenției Naționale de Cadastru și Publicitate Imobiliară, prelucrează date cu caracter personal furnizate de dumneavoastră: nume, prenume, serie și număr act de identitate, cod numeric personal, adresa poștală etc. Datele cu caracter personal sunt prelucrate de către operator în vederea îndeplinirii competențelor legale privind evidențele de cadastru și carte funciară și pot fi comunicate numai destinatarilor abilitați prin acte normative (Codul civil, Codul de procedură civilă, Codul fiscal, alte legi speciale), inclusiv organelor de poliție, parchetelor, instanțelor sau altor autorități publice, în condițiile legii. În acest sens vă informăm și vă asigurăm că am luat măsuri tehnice și organizatorice adecvate pentru protejarea datelor dumneavoastră.

În exercitarea drepturilor dumneavoastră prevăzute de Regulamentul nr. 679/2016 privind protecția persoanelor fizice în ceea ce privește prelucrarea datelor cu caracter personal și privind libera circulație a acestor date, dar și pentru orice alte informații suplimentare legate de protecția datelor cu caracter personal vă puteți adresa responsabilului cu protecția datelor, formulând o cerere scrisă, datată și semnată sau la telefon: 0258813170.

ANEXA NR. 1.31 la regulament

OFICIUL DE CADASTRU ȘI PUBLICITATE IMOBILIARĂ BISTRITA-NASAUD
BIROUL DE CADASTRU ȘI PUBLICITATE IMOBILIARĂ BISTRITA

Nr. de înregistrare/.....

CERERE DE RECEPȚIE ȘI ÎNSCRIERE

Subscriu **MUNICIPIUL BISTRITA**, cu domiciliul în **mun. Bistrita, str. Piata Centrala, nr. 6, jud. Bistrita Nasaud**, având **CUI 4347569**, împuternicesc persoana juridică **SC TOP RMR CONSTRUCT SRL**, conform contract/angajament nr. 33 din 17.03.2022, pentru înregistrarea documentației la OCPI și vă rog să dispuneți:

I. OBIECTUL RECEPȚIEI:

- ☐ - prima înscriere
- ☒ - actualizare informații cadastrale:
- ☐ - înscriere/radiere construcții
 - ☐ - modificarea limitei de proprietate
 - ☐ - modificarea suprafeței imobilului
 - ☐ - actualizare categorii de folosință/destinații
 - ☐ - re poziționare
- ☒ - alte informații tehnice cu privire la imobil
- ☐ - documentația de identificare a amplasamentului imobilului situat pe un alt UAT
 - ☐ - documentație de atribuire număr cadastral
 - ☐ - documentație pentru dezlipire/alipire teren
 - ☐ - documentație de prima înregistrare UI
 - ☐ - documentație pentru apartamentare
 - ☐ - documentație pentru dezlipire/alipire UI
 - ☐ - documentație pentru re apartamentare
 - ☐ - documentație pentru mansardare
 - ☐ - documentație pentru descrierea dezmembrămintelor dreptului de proprietate
 - ☐ - documentație pentru reconstituirea cărții funciare pierdute, distruse sau sustrase

II. OBIECTUL ÎNSCRIERII:

- ☐ - intabularea *
- ☐ - înscrierea provizorie **
- ☐ - notarea construcției ***
- ☐ - radierea ****

IMOBILUL: UAT BISTRITA

Adresă imobil							Nr. CF/ Nr. cad (IE)
Localitate	Strada (Tarla)	Număr (Parcelă)	Bloc	Scara	Etaaj	Ap.	
BISTRITA	Subcetate	41H	-	-	-	-	60949/3052/3

ACTUL JURIDIC care justifică cererea, anexat în original sau în copie legalizată : **CF 60949**

Solicit comunicarea răspunsului:

Originalul sau copia legalizată a documentelor anexate cererii se pastrează permanent la :

- solicitant, respectiv Municipiul Bistrita

- ☐ prin poștă
- ☐ la sediul biroului teritorial
- ☐ fax nr.....

Semnătura proprietar

Semnătura
(persoană autorizată)
SC TOP RMR CONSTRUCT SRL
RO-B-J 2309/2022
ING. PLESA CORNEL
RO-TM-F 0099/2011

Serviciu achitat cu chitanța nr. *****	Data	Suma	Cod serviciu
			263

*) Drept de proprietate, uz, uzufruct, abitație, servitute, concesiune, ipotecă, privilegiu etc.

**) Act sub condiție suspensivă, hotărâre judecătorească nedefinitivă.

***) Incapacitate, locațiunea, preemțiunea, promisiunea de înstrăinare, schimbarea rangului ipotecii, acțiuni în justiție asupra imobilului în cauză, orice alte fapte sau drepturi personale. etc.

****) Drepturi reale, ipotecă, privilegiu.

*****) Se va completa una din variantele de comunicare

Oficiul de Cadastru și Publicitate Imobiliară prelucrează date cu caracter personal furnizate de dumneavoastră prin mijloace automatizate, în scopul efectuării înscrierilor în sistemul integrat de cadastru și carte funciară sau în vederea eliberării copiilor de pe documentele din arhivă.

Informațiile înregistrate sunt destinate utilizării de către operator și sunt comunicate numai destinatarilor abilitați prin lege (Codul civil, legi speciale), inclusiv organelor de poliție, parchetelor, instanțelor, altor autorități publice.

OFICIUL DE CADASTRU ȘI PUBLICITATE IMOBILIARĂ Bistrita - Nasaud
BIROUL DE CADASTRU ȘI PUBLICITATE IMOBILIARĂ Bistrita

DECLARAȚIE

Subscrisa **MUNICIPIUL BISTRITA**, cu domiciliul în **mun. Bistrita, str. Piata Centrala, nr. 6, jud. Bistrita-Nasaud, avand CUI 4347569**, prin prezenta declar pe propria răspundere în calitate de proprietar al imobilului situat în intravilanul **loc. Bistrita, str Subcetate, nr. 41H, jud. Bistrita-Nasaud, avand nr. cad. 3052/3** înscris în **CF 60949**, sub sancțiunile prevăzute de Codul penal, cu privire la falsul în declarații, că:

- ☒ am indicat persoanei autorizate limitele imobilului, în vederea întocmirii documentației cadastrale;
- ☒ am fost informat și solicit înscrierea în evidențele de cadastru și carte funciara a suprafeței rezultate din măsuratori de **319 mp**, comunicata de persoana autorizata
- ☐ am fost informat(ă) și sunt de acord cu poziționarea incertă a imobilului și a consecințelor ce decurg din acest lucru;
- ☒ am adus la cunoștința tuturor proprietarilor informațiile mai sus menționate, aceștia fiind de acord cu întocmirea documentației și înregistrarea ei la OCPI;
- ☒ imobilul nu se află în litigiu .

Îmi asum întreaga răspundere pentru punerea la dispoziția persoanei autorizate **SC TOP RMR CONSTRUCT SRL**, autorizatie **Clasa I, serie RO-B-J, nr. 2309/2022**, a următoarelor acte doveditoare ale dreptului de proprietate, **CF 60949, UAT Bistrita** în vederea identificării limitelor bunului imobil măsurat, pentru executarea documentației cadastrale, participând la măsurătoare.

Data : 2023

Proprietar

.....
(semnătură)

Semnatura si stampila
(persoana autorizata)
SC TOP RMR CONSTRUCT SRL
RO-B-J 2309/2022
ING. PLESA CORNEL
RO-TM-F 0099/2011

Oficiul de Cadastru și Publicitate Imobiliară prelucrează date cu caracter personal furnizate de dumneavoastră prin mijloace automatizate, în scopul efectuării înscrierilor în sistemul integrat de cadastru și carte funciara sau în vederea eliberării copiilor de pe documentele din arhivă.

Informațiile înregistrate sunt destinate utilizării de către operator și sunt comunicate numai destinatarilor abilitați prin lege (Codul civil, legi speciale), inclusiv organelor de poliție, parchetelor, instanțelor, altor autorități publice.

Conform Legii nr. 677/2001 pentru protecția persoanelor cu privire la prelucrarea datelor cu caracter personal și libera circulație a acestor date, cu modificările și completările ulterioare, beneficiați de dreptul de acces, de intervenție asupra datelor și de dreptul de a nu fi supus unei decizii individuale. Totodată, aveți dreptul să vă opuneți prelucrării datelor personale care vă privesc, în limitele prevăzute de art. 15 din Legea nr. 677/2001, cu modificările și completările ulterioare. Pentru exercitarea acestor drepturi, vă puteți adresa la Oficiul de Cadastru și Publicitate Imobiliară cu o cerere scrisă, datată și semnată. De asemenea, vă este recunoscut dreptul de a vă adresa justiției

MEMORIU TEHNIC

1. **Adresa imobil :** str. Subcetate, nr. 41H, loc. Bistrita, jud. Bistrita-Nasaud.
2. **Tipul lucrării:** Actualizare informatii cadastrale: integrarea geometriei imobilului in sistemul national de cadastru si carte funciara.

Scurtă prezentare a situației din teren: Imobilul care face obiectul prezentei lucrari se afla in intravilanul localitatii Bistrita si este inregistrat in Cartea Funciara nr. 60949 avand nr. cad. 3052/3.

Au fost culese date privind actele pe care le deține proprietarul.

A fost făcută recunoașterea terenului în vederea identificării punctelor necesare determinării suprafețelor și redactării planului de situație.

În urma identificării în teren a folosințelor, împreună cu proprietarul, s-a trecut la identificarea și notarea limitelor și a vecinătăților. În continuare s-au efectuat măsurători topografice pentru stabilirea suprafețelor de teren.

3. **Operațiuni topo-cadastrale efectuate*:**

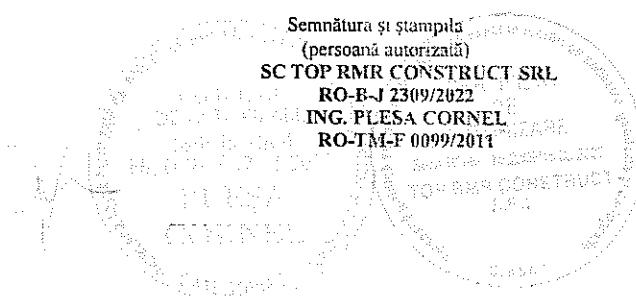
La realizarea lucrării Determinările punctelor de interes s-au făcut în modul RTK – Cinematic în Timp Real. Puncte geodezice de sprijin vechi și noi folosite : Nu s-au folosit. S-au utilizat datele furnizate de Sistemul Național ROMPOS, prin intermediul stației permanente . Ridicarea punctelor de contur ale imobilului cu ajutorul GPS TRIMBLE R8 cu precizia Orizontal RTK : +/-1,5 cm ,Vertical RTK : +/- 1,5 cm în mod RTK, prin metoda RTK – Cinematic în Timp Real în sistemul de proiecție național Stereo 1970 și sistem de referință cote Marea Neagra 1975 prin utilizarea de corecții diferențiale provenind de la o stație de referință prin serviciul specializat ROMPOS® (Romanian Position Determination System), realizat și furnizat de către Agenția Națională de Cadastru și Publicitate Imobiliară din România. Din carnetul de teren al receptorului GPS datele sunt transferate în AutoCad cu ajutorul aplicației de tip lisp TopoLT 11.2 cu ajutorul caruia s-a întocmit planul de situație,, asigurand corespondenta cu realitatea din teren. Calculul suprafețelor s-a făcut analitic. Rezultatele obtinute sunt stocate în format digital (fișiere tip .txt, .doc, .dwg, .csv) putand fi ulterior accesate si listate în format analogic. Lucrarea a fost realizată în conformitate cu “Regulamentul privind avizarea, îndrumarea, controlul și recepția lucrărilor de geodezie, topografie, fotogrametrie, teledetecție” și s-a încadrat în toleranțele impuse de acesta. Sistemul de coordonate este Stereografic 1970.

Imobilul este împrejmuit conform planului de situație cu gard metalic si fundatie de beton.

Vecinatatile imobilului sunt: la Nord: nr.cad. 3052/2, nr.cad. 3052/7, la Vest: nr.cad. 3052/8, nr.cad. 58263, la Sud: nr.cad. 3052/4, iar la Est: nr.cad. 79274 str. Subcetate.

Suprafata imobilului rezultata din masuratori s-a obtinut atat digital, cat si analogic rezultand o suprafata de 319mp iar cea inregistrata in CF 60949 fiind de 254mp.

Data întocmirii: 2023



5.CALCULUL SUPRAFETELOR

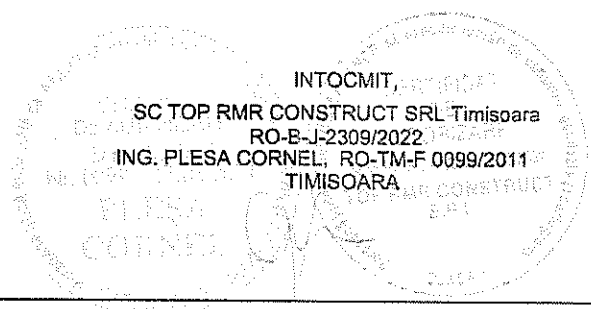
$$2S=\sum Xi(Yi+1-Yi-1)$$

Parcela Nr.cad.3052/3, loc. Bistrita

Nr. Pct.	X [m]	Y [m]
1	628002.149	461251.403
2	628004.113	461253.798
3	628003.761	461254.087
4	628009.700	461261.274
5	628011.290	461263.198
6	628018.255	461271.628
7	628019.848	461273.556
8	628024.178	461278.797
9	628014.181	461281.141
10	628000.508	461265.307
11	627992.627	461255.786
12	627993.766	461254.822
13	627995.281	461256.608

Suprafata totala masurata=319mp
Suprafata din act=254mp

DATA:2023





Oficiul de Cadastru și Publicitate Imobiliară BISTRITA-NASAUD
Biroul de Cadastru și Publicitate Imobiliară Bistrita

**EXTRAS DE CARTE FUNCİARĂ
PENTRU INFORMARE**

Carte Funciară Nr. 60949 Bistrița

Nr. cerere 36253
Ziua 27
Luna 06
Anul 2022

Cod verificare
100116838654



A. Partea I. Descrierea imobilului

TEREN

Nr. CF vechi:12952

Adresa: Loc. Bistrita, Str Subcetate, Jud. Bistrita Nasaud

Nr. Crt	Nr. cadastral Nr. topografic	Suprafața* (mp)	Observații / Referințe
A1	CAD: 3052/3	254	Construcția C1 înscrisă în CF 60949-C1;

B. Partea II. Proprietari și acte

Înscrieri privitoare la dreptul de proprietate și alte drepturi reale		Referințe
16520 / 08/04/2020		
Act Administrativ nr. 7, din 31/01/2018 emis de MUNICIPIUL BISTRITA; Act Administrativ nr. 146, din 25/09/2003 emis de MUNICIPIUL BISTRITA;		
B2	Intabulare, drept de PROPRIETATE, dobandit prin Lege, cota actuala 1/1	A1
1) MUNICIPIUL BISTRITA , CIF:4347569, domeniul privat		

C. Partea III. SARCINI

Înscrieri privind dezmembrămintele dreptului de proprietate, drepturi reale de garanție și sarcini		Referințe
12498 / 10/05/2007		
Act nr. 14090 din 2006;		
C1	Intabulare, drept de CONCESIUNE pe durata existentei construcției	A1
1) CURAC ANGELICA MIRELA		
OBSERVAȚII: (provenita din conversia CF 12952)		

Anexa Nr. 1 La Partea I

Teren

Nr cadastral	Suprafața (mp)*	Observații / Referințe
CAD: 3052/3	254	

* Suprafața este determinată în planul de proiecție Stereo 70.

DETALII LINIARE IMOBIL

Date referitoare la teren

Nr Crt	Categorie folosință	Intra vilan	Suprafața (mp)	Tarla	Parcelă	Nr. topo	Observații / Referințe
1	alte	-	254	-	-	-	teren

Certific că prezentul extras corespunde cu pozițiile în vigoare din cartea funciară originală, păstrată de acest birou.

Prezentul extras de carte funciară este valabil la autentificarea de către notarul public a actelor juridice prin care se sting drepturile reale precum și pentru dezbateră succesiunilor, iar informațiile prezentate sunt susceptibile de orice modificare, în condițiile legii.

S-a achitat tariful de 0 RON, -, pentru serviciul de publicitate imobiliară cu codul nr. 272.

Data soluționării,
28-06-2022

Data eliberării,
__/__/__

Asistent Registrator,
MARIA SINGEORZAN

(parafa și semnătura)

Referent,

(parafa și semnătura)

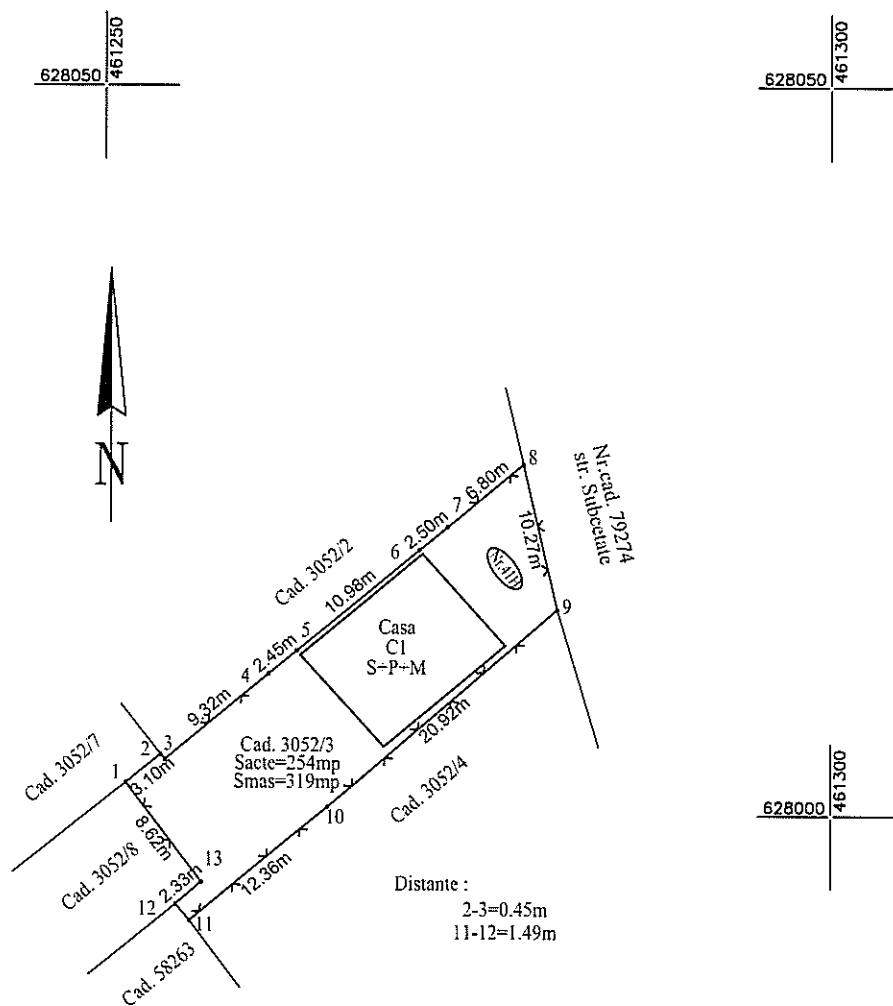
Plan de amplasament si delimitare a imobilului

INTRAVILAN

Scara 1:500

ANEXA 1.35

Nr. cadastral	Suprafata masurata (mp)	Adresa imobilului
3052/3	319	str. Subcetate, nr. 41H, loc. Bistrita, jud. Bistrita-Nasaud.
Cartea funciara nr.	60949	UAT BISTRITA



A. Date referitoare la teren

Nr. parcela	Categ. folosinta	Suprafata [mp]	Mentuni
1	Cc	319	Teren intravilan imprejmuit cu gard metalic si fundatie de beton.
Total		319	

B. Date referitoare la constructii

Cod constr.	Destinatia	Supraf. construita la sol [mp]	Mentuni
C1	CL	93	Casa in regim S+P+M.
Total		93	

Suprafata totala masurata a imobilului = 319mp

Suprafata din act = 254mp

SC TOP RMR CONSTRUCT SRL Timisoara
RO-B-I-2309/2022
ING. PLESA CORNEL, RO-TM-F 0099/2011
TIMISOARA
Confirm executarea masuratorilor la teren, corectitudinea
intocmirii documentatiei cadastrale si corespondenta
acesteia cu realitatea din teren.

Data: 2023

Semnatura si stampila

Inspector
Confirm introducerea imobilului in baza de date integrata
si atribuirea numarului cadastral.

Semnatura si parafa

Stampila BCPI

Data.....

FOAIE DE CAPĂT

DENUMIREA PROIECTULUI:


Documentatie cadastrala de:” Actualizare informatii cadastrale: integrarea geometriei imobilului in sistemul national de cadastru si carte funciara”, pentru imobilul cu nr. cad. 3052/4 inregistrat in CF 72293 - UAT Bistrita

Beneficiari: MUNICIPIUL BISTRITA

Amplasament: str. Subcetate, nr. 41G, Mun. Bistrita, jud. Bistrita-Nasaud.

Data : 2022

Executant:



BORDEROU

Adresa imobilului: UAT BISTRITA

Adresă imobil							Nr. CF/ Nr. cad (IE)
Localitate	Strada (Tarla)	Număr (Parcelă)	Bloc	Scara	Etaj	Ap.	
BISTRITA	Subcetate	41G	-	-	-	-	72293/3052/4

Proprietari:

Nume/Denumire/ PJA	CNP/CUI									
MUNICIPIUL BISTRITA							4	3	4	7 5 6 9

Persoană autorizată:

Nume (denumire PJA)	Prenume	CNP/CUI									
SC TOP RMR CONSTRUCT SRL					R	O	3	3	3	0	4 1 5 4

Număr pagini documentație: 11

- Numarul de ordine al documentației din registrul de evidență a lucrărilor: 74/2022
- Conținutul documentației:
 - ✓ borderou;
 - ✓ dovada achitării tarifului;
 - ✓ formularele tipizate de cereri și declarații;
 - ✓ copii ale actelor de identitate ale proprietarilor persoane fizice sau copii ale certificatelor de înmatriculare, în cazul persoanelor juridice;
 - ✓ copie a extrasului de carte funciară, după caz;
 - ✓ originalul sau copia legalizată a actelor în temeiul cărora se solicita înscrierea;
 - ✓ memoriu tehnic;
 - ✓ plan topografic;

Semnătura
(persoană autorizată)
SC TOP RMR CONSTRUCT SRL
RO-B-J 2309/2022
ING. PLESĂ CORNEL
RO-TM-F 0099/2011

Serviciu achitat cu chitanța nr.	Data	Suma	Cod serviciu
			263

NOTĂ:

17-07-2018 - nota a fost introdusă prin Ordin 428/2018

Oficiul de Cadastru și Publicitate Imobiliară, instituție publică cu personalitate juridică aflată în subordinea Agenției Naționale de Cadastru și Publicitate Imobiliară, prelucrează date cu caracter personal furnizate de dumneavoastră: nume, prenume, serie și număr act de identitate, cod numeric personal, adresa poștală etc. Datele cu caracter personal sunt prelucrate de către operator în vederea îndeplinirii competențelor legale privind evidențele de cadastru și carte funciară și pot fi comunicate numai destinatarilor abilitați prin acte normative (Codul civil, Codul de procedură civilă, Codul fiscal, alte legi speciale), inclusiv organelor de poliție, parchetelor, instanțelor sau altor autorități publice, în condițiile legii. În acest sens vă informăm și vă asigurăm că am luat măsuri tehnice și organizatorice adecvate pentru protejarea datelor dumneavoastră.

În exercitarea drepturilor dumneavoastră prevăzute de Regulamentul nr. 679/2016 privind protecția persoanelor fizice în ceea ce privește prelucrarea datelor cu caracter personal și privind libera circulație a acestor date, dar și pentru orice alte informații suplimentare legate de protecția datelor cu caracter personal vă puteți adresa responsabilului cu protecția datelor, formulând o cerere scrisă, datată și semnată sau la telefon: 0258813170.

OFICIUL DE CADASTRU ȘI PUBLICITATE IMOBILIARĂ BISTRITA-NASAUD
BIROUL DE CADASTRU ȘI PUBLICITATE IMOBILIARĂ BISTRITA

Nr. de înregistrare/.....

CERERE DE RECEPȚIE ȘI ÎNSCRIERE

Subscrisa **MUNICIPIUL BISTRITA**, cu domiciliul în **mun. Bistrita, str. Piata Centrala, nr. 6, jud. Bistrita Nasaud**, având **CUI 4347569**, împuternicesc persoana juridică **SC TOP RMR CONSTRUCT SRL**, conform contract/angajament nr. **33 din 17.03.2022**, pentru înregistrarea documentației la OCPI și vă rog să dispuneți:

I. OBIECTUL RECEPȚIEI:

- prima înscriere

X - actualizare informații cadastrale:

- înscriere/radiere construcții

- modificarea limitei de proprietate

- modificarea suprafeței imobilului

- actualizare categoriei de folosință/destinații

- re poziționare

X - alte informații tehnice cu privire la imobil

- documentația de identificare a amplasamentului imobilului situat pe un alt UAT

- documentație de atribuire număr cadastral

- documentație pentru dezlipire/alipire teren

- documentație de prima înregistrare UI

- documentație pentru apartamentare

- documentație pentru dezlipire/alipire UI

- documentație pentru re apartamentare

- documentație pentru mansardare

- documentație pentru descrierea dezmembrămintelor dreptului de proprietate

- documentație pentru reconstituirea cărții funciare pierdute, distruse sau sustrase

II. OBIECTUL ÎNSCRIERII:

- intabularea *

- înscrierea provizorie **

- notarea construcției ***

- radierea ****

IMOBILUL: UAT BISTRITA

Adresă imobil							Nr. CF/ Nr. cad (IE)
Localitate	Strada (Tarla)	Număr (Parcelă)	Bloc	Scara	Etaj	Ap.	
BISTRITA	Subcetate	41G	-	-	-	-	72293/3052/4

ACTUL JURIDIC care justifică cererea, anexat în original sau în copie legalizată : **CF 72293**

Solicit comunicarea răspunsului:

Originalul sau copia legalizată a documentelor anexate cererii se pastrează permanent la :

- solicitant, respectiv Municipiul Bistrita

☐ prin poștă

- la sediul biroului teritorial

☐ fax nr.....

Semnătura proprietar

Semnătura

(persoană autorizată)

SC TOP RMR CONSTRUCT SRL**RO-B-J 2309/2022****ING. PLESA CORNEL****RO-TM-F 0099/2011**

Serviciu achitat cu chitanța nr. *****	Data	Suma	Cod serviciu
			263

*) Drept de proprietate, uz, uzufruct, abitație, servitute, concesiune, ipotecă, privilegiu etc.

**) Act sub condiție suspensivă, hotărâre judecătorească nedefinitivă.

***) Incapacitate, locațiunea, preemțiunea, promisiunea de înstrăinare, schimbarea rangului ipotecii, acțiuni în justiție asupra imobilului în cauză, orice alte fapte sau drepturi personale, etc.

****) Drepturi reale, ipotecă, privilegiu.

*****) Se va completa una din variantele de comunicare

Oficiul de Cadastru și Publicitate Imobiliară prelucrează date cu caracter personal furnizate de dumneavoastră prin mijloace automatizate, în scopul efectuării înscrierilor în sistemul integrat de cadastru și carte funciară sau în vederea eliberării copiilor de pe documentele din arhivă.

Informațiile înregistrate sunt destinate utilizării de către operator și sunt comunicate numai destinatarilor abilitați prin lege (Codul civil, legi speciale), inclusiv organelor de poliție, parchetelor, instanțelor, altor autorități publice.

OFICIUL DE CADASTRU ȘI PUBLICITATE IMOBILIARĂ Bistrita - Nasaud
BIROUL DE CADASTRU ȘI PUBLICITATE IMOBILIARĂ Bistrita

DECLARAȚIE

Subscrisa **MUNICIPIUL BISTRITA**, cu domiciliul în **mun. Bistrita, str. Piata Centrala, nr. 6, jud. Bistrita-Nasaud, avand CUI 4347569**, prin prezenta declar pe propria răspundere în calitate de proprietar al imobilului situat în intravilanul loc. **Bistrita, str. Subcetate, nr. 41G, jud. Bistrita-Nasaud**, avand nr. **cad. 3052/4** înscris în **CF 72293**, sub sancțiunile prevăzute de Codul penal, cu privire la falsul în declarații, că:

☒ am indicat persoanei autorizate limitele imobilului, în vederea întocmirii documentației cadastrale;

☒ am fost informat și solicit înscrierea în evidențele de cadastru și carte funciara a suprafeței rezultate din măsuratori de **307 mp**, comunicata de persoana autorizata

☐ am fost informat(ă) și sunt de acord cu poziționarea incertă a imobilului și a consecințelor ce decurg din acest lucru;

☒ am adus la cunoștința tuturor proprietarilor informațiile mai sus menționate, aceștia fiind de acord cu întocmirea documentației și înregistrarea ei la OCPI;

☒ imobilul nu se află în litigiu .

Îmi asum întreaga răspundere pentru punerea la dispoziția persoanei autorizate **SC TOP RMR CONSTRUCT SRL**, autorizatie **Clasa I, serie RO-B-J, nr. 2309/2022**, a următoarelor acte doveditoare ale dreptului de proprietate, **CF 72293, UAT Bistrita** în vederea identificării limitelor bunului imobil măsurat, pentru executarea documentației cadastrale, participând la măsurătoare.

Data : 2022

Proprietar

.....
 (semnătură)

Semnatura și stampila
 (persoana autorizata)
SC TOP RMR CONSTRUCT SRL
RO-B-J 2309/2022
ING. PLESA CORNEL
RO-TM-F 0099/2011

Oficiul de Cadastu și Publicitate Imobiliară prelucrează date cu caracter personal furnizate de dumneavoastră prin mijloace automatizate, în scopul efectuării înscrierilor în sistemul integrat de cadastu și carte funciara sau în vederea eliberării copiilor de pe documentele din arhivă.

Informațiile înregistrate sunt destinate utilizării de către operator și sunt comunicate numai destinatarilor abilitați prin lege (Codul civil, legi speciale), inclusiv organelor de poliție, parchetelor, instanțelor, altor autorități publice.

Conform Legii nr. 677/2001 pentru protecția persoanelor cu privire la prelucrarea datelor cu caracter personal și libera circulație a acestor date, cu modificările și completările ulterioare, beneficiați de dreptul de acces, de intervenție asupra datelor și de dreptul de a nu fi supus unei decizii individuale. Totodată, aveți dreptul să vă opuneți prelucrării datelor personale care vă privesc, în limitele prevăzute de art. 15 din Legea nr. 677/2001, cu modificările și completările ulterioare. Pentru exercitarea acestor drepturi, vă puteți adresa la Oficiul de Cadastu și Publicitate Imobiliară cu o cerere scrisă, datată și semnată. De asemenea, vă este recunoscut dreptul de a vă adresa justiției

MEMORIU TEHNIC

1. **Adresa imobil :** str. Subcetate, nr. 41G, loc. Bistrita, jud. Bistrita-Nasaud.
2. **Tipul lucrării:** Actualizare informatii cadastrale: integrarea geometriei imobilului in sistemul national de cadastru si carte funciara.

Scurtă prezentare a situației din teren: Imobilul care face obiectul prezentei lucrari se afla in intravilanul localitatii Bistrita si este inregistrat in Cartea Funciara nr. 72293 avand nr. cad. 3052/4.

Au fost culese date privind actele pe care le deține proprietarul.

A fost făcută recunoașterea terenului în vederea identificării punctelor necesare determinării suprafețelor și redactării planului de situație.

În urma identificării în teren a folosințelor, împreună cu proprietarul, s-a trecut la identificarea și notarea limitelor și a vecinătăților. În continuare s-au efectuat măsurători topografice pentru stabilirea suprafețelor de teren.

3. **Operațiuni topo-cadastrale efectuate*:**

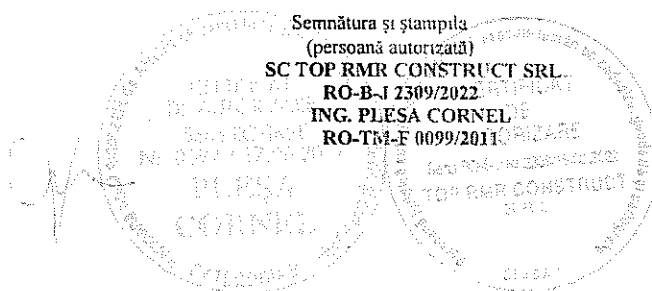
La realizarea lucrării Determinările punctelor de interes s-au făcut în modul RTK – Cinematic în Timp Real. Puncte geodezice de sprijin vechi și noi folosite : Nu s-au folosit. S-au utilizat datele furnizate de Sistemul Național ROMPOS, prin intermediul stației permanente . Ridicarea punctelor de contur ale imobilului cu ajutorul GPS TRIMBLE R8 cu precizia Orizontal RTK : +/-1,5 cm ,Vertical RTK : +/- 1,5 cm în mod RTK, prin metoda RTK – Cinematic în Timp Real in sistemul de proiectie national Stereo 1970 și sistem de referință cote Marea Neagra 1975 prin utilizarea de corectii diferentiale provenind de la o statie de referinta prin serviciul specializat ROMPOS® (Romanian Position Determination System), realizat și furnizat de către Agenția Națională de Cadastru și Publicitate Imobiliară din România. Din carnetul de teren al receptorului GPS datele sunt transferate în AutoCad cu ajutorul aplicatiei de tip lisp TopoLT 11.2 cu ajutorul caruia s-a intocmit planul de situatie,, asigurand corespondenta cu realitatea din teren. Calculul suprafețelor s-a făcut analitic. Rezultatele obtinute sunt stocate in format digital (fisiere tip .txt, .doc, .dwg, .csv) putand fi ulterior accesate si listate in format analogic. Lucrarea a fost realizată în conformitate cu "Regulamentul privind avizarea, îndrumarea, controlul și recepția lucrărilor de geodezie, topografie, fotogrametrie, teledetecție" și s-a încadrat în toleranțele impuse de acesta. Sistemul de coordonate este Stereografic 1970.

Imobilul este neimprejmuat conform planului de situație .

Vecinatatile imobilului sunt: la Nord: nr.cad. 3052/3, la Vest: nr.cad. 58263, la Sud: nr.cad. 3052/5, iar la Est: nr.cad. 79274 str. Subcetate.

Suprafata imobilului rezultata din masuratori s-a obtinut atat digital, cat si analogic rezultand o suprafata de 307mp iar cea inregistrata in CF 72293 fiind de 254mp.

Data întocmirii: 2022



5.CALCULUL SUPRAFETELOR

$$2S = \sum_{i=1}^n X_i(Y_{i+1} - Y_{i-1})$$

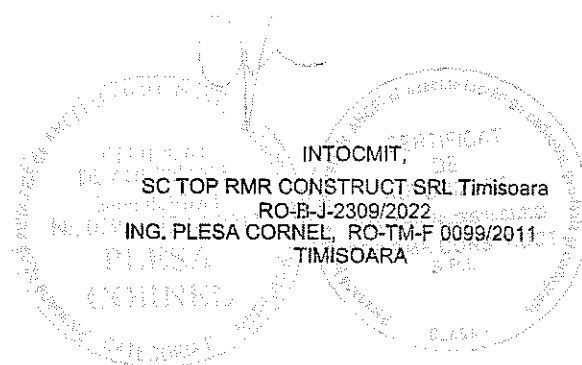
Parcela Nr.cad.3052/4, loc. Bistrita

Nr. Pct.	X [m]	Y [m]
1	627992.627	461255.786
2	628000.508	461265.307
3	628014.181	461281.141
4	628013.816	461281.259
5	628007.145	461283.016
6	628003.705	461283.759
7	627984.582	461262.109
8	627986.591	461260.364

Suprafata totala masurata=307mp

Suprafata din act=254mp

DATA:2022



INTOCMIT,
SC TOP RMR CONSTRUCT SRL Timisoara
RO-B-J-2309/2022
ING. PLESA CORNEL, RO-TM-F 0099/2011
TIMISOARA

CARTE FUNCİARĂ NR. 72293
COPIE

Carte Funciară Nr. 72293 Bistrita

A. Partea I. Descrierea imobilului

TEREN

Nr. CF vechi:7199

Adresa: Loc. Bistrita, Jud. Bistrita Nasaud

Nr. Crt	Nr. cadastral Nr. topografic	Suprafata* (mp)	Observatii / Referinta
A1	CAD: 3052/4 Top: 6441/3/3/4	254	

B. Partea II. Proprietari și acte

Inscrieri privitoare la dreptul de proprietate și alte drepturi reale		Referinta
278 / 14/01/1999		
Sentinta Civila nr. 5710 din 1998 emis de Judecatoria Bistrita;		
B1	Intabulare, drept de PROPRIETATE prin efectul art.26 si art.30 din Lg. 18/1991, dobandit prin Lege, cota actuala 1/1, cota initiala 1/1	A1
	1) CONSILIUL LOCAL LA MUNICIPIULUI BISTRITA	
	OBSERVATII: (provenita din conversia CF 7199)	
16515 / 08/04/2020		
Act Administrativ nr. 146, din 25/09/2003 emis de MUNICIPIUL BISTRITA;		
B2	Intabulare, drept de PROPRIETATE, dobandit prin Lege, cota actuala 1/1, cota initiala 1/1	A1
	1) MUNICIPIUL BISTRITA , CIF:4347569, domeniul privat	

C. Partea III. SARCINI

Inscrieri privind dezmembramintele dreptului de proprietate, drepturi reale de garantie și sarcini	Referinta
NU SUNT	

Anexa Nr. 1 La Partea I

Teren

Nr cadastral	Suprafața (mp)*	Observații / Referințe
CAD: 3052/4 Top: 6441/3/3/4	254	

* Suprafața este determinată în planul de proiecție Stereo 70.

DETALII LINIARE IMOBIL

Date referitoare la teren

Nr Crt	Categorie folosință	Intra vilan	Suprafața (mp)	Tarla	Parcelă	Nr. topo	Observații / Referințe
1	alte	-	254	-	-	6441/3/3/3	teren

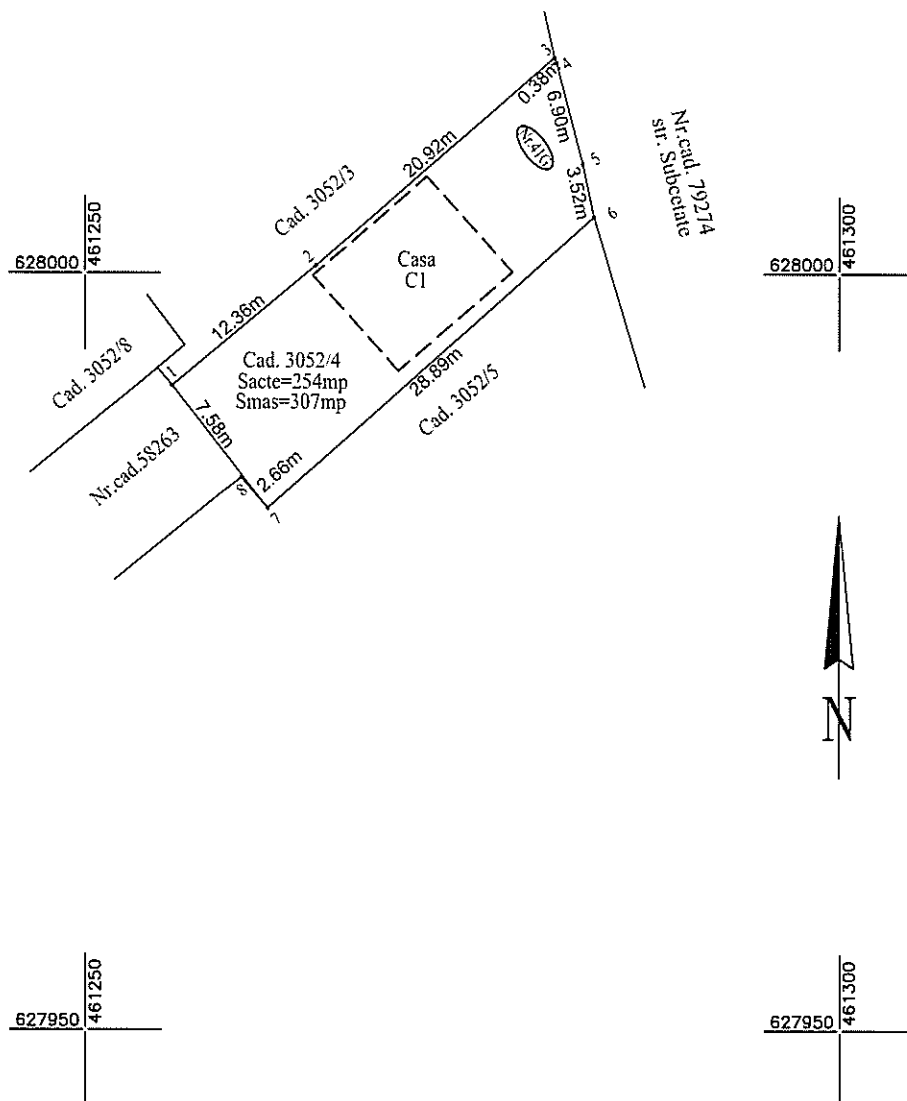
Plan de amplasament si delimitare a imobilului

INTRAVILAN

Scara 1:500

ANEXA 1.35

Nr. cadastral	Suprafata masurata (mp)	Adresa imobilului
3052/4	307	str. Subcetate, nr. 41G, loc. Bistrita, jud. Bistrita-Nasaud.
Cartea funciara nr.	72293	UAT BISTRITA



A. Date referitoare la teren

Nr. parcela	Categ. folosinta	Suprafata [mp]	Mentuni
1	Cc	307	Teren intravilan neimprejmuat.
Total		307	

B. Date referitoare la constructii

Cod constr.	Destinatia	Supraf. construita la sol [mp]	Mentuni
C1	CL	84	Casa in regim P+1E fara acte.
Total		84	

Suprafata totala masurata a imobilului = 307mp

Suprafata din act = 254mp

SC TOP RMR CONSTRUCT SRL Timisoara
RO-B-I-2309/2022
ING. PLESA CORNEL, RO-TM-F 0099/2011
TIMISOARA
Confirm executarea masuratorilor la teren, corectitudinea
intocmirii documentatiei cadastrale si corespondenta
acesteia cu realitatea din teren.

Data: 2022

Semnatura si stampila

Inspector

Confirm introducerea imobilului in baza de date integrata
si atribuirea numarului cadastral.

Semnatura si parafa

Stampila BCPI

Data.....

FOAIE DE CAPĂT

DENUMIREA PROIECTULUI:

Documentatie cadastrala de:” Actualizare informatii cadastrale: integrarea geometriei imobilului in sistemul national de cadastru si carte funciara”, pentru imobilul cu nr. cad. 3052/5 inregistrat in CF 72294 - UAT Bistrita

Beneficiari: MUNICIPIUL BISTRITA


Amplasament: str. Subcetate, nr. 51A, Mun. Bistrita, jud. Bistrita-Nasaud.

Executant:

SC TOP RMR CONSTRUCȚ SRL

ing PLEȘA Cornel

Data : 2022



BORDEROU

Adresa imobilului: UAT BISTRITA

Adresă imobil							Nr. CF/ Nr. cad (IE)
Localitate	Strada (Tarla)	Număr (Parcelă)	Bloc	Scara	Etaj	Ap.	
BISTRITA	Subcetate	51A	-	-	-	-	72294/3052/5

Proprietari:

Nume/Denumire/ PJA	CNP/CUI								
MUNICIPIUL BISTRITA							4	3	4
							7	5	6
									9

Persoană autorizată:

Nume (denumire PJA)	Prenume	CNP/CUI							
SC TOP RMR CONSTRUCT SRL				R	O	3	3	3	0
									4
									1
									5
									4

Număr pagini documentație: 11

- Numarul de ordine al documentației din registrul de evidență a lucrărilor: 74/2022
- Conținutul documentației:
 - ✓ borderou;
 - ✓ dovada achitării tarifului;
 - ✓ formularele tipizate de cereri și declarații;
 - ✓ copii ale actelor de identitate ale proprietarilor persoane fizice sau copii ale certificatelor de înmatriculare, în cazul persoanelor juridice;
 - ✓ copie a extrasului de carte funciară, după caz;
 - ✓ originalul sau copia legalizată a actelor în temeiul cărora se solicită înscrierea;
 - ✓ memoriu tehnic;
 - ✓ plan topografic;

Semnătura
(persoană autorizată)
SC TOP RMR CONSTRUCT SRL
RO-B-J 2309/2022
ING. PLESĂ CORNEL
RO-TM-F 0099/2011

Serviciu achitat cu chitanța nr.	Data	Suma	Cod serviciu
			263

NOTĂ:

17-07-2018 - nota a fost introdusă prin Ordin 425/2018

Oficiul de Cadastru și Publicitate Imobiliară, instituție publică cu personalitate juridică aflată în subordinea Agenției Naționale de Cadastru și Publicitate Imobiliară, prelucrează date cu caracter personal furnizate de dumneavoastră: nume, prenume, serie și număr act de identitate, cod numeric personal, adresa poștală etc. Datele cu caracter personal sunt prelucrate de către operator în vederea îndeplinirii competențelor legale privind evidențele de cadastru și carte funciară și pot fi comunicate numai destinatarilor abilitați prin acte normative (Codul civil, Codul de procedură civilă, Codul fiscal, alte legi speciale), inclusiv organelor de poliție, parchetelor, instanțelor sau altor autorități publice, în condițiile legii. În acest sens vă informăm și vă asigurăm că am luat măsuri tehnice și organizatorice adecvate pentru protejarea datelor dumneavoastră.

În exercitarea drepturilor dumneavoastră prevăzute de Regulamentul nr. 679/2016 privind protecția persoanelor fizice în ceea ce privește prelucrarea datelor cu caracter personal și privind libera circulație a acestor date, dar și pentru orice alte informații suplimentare legate de protecția datelor cu caracter personal vă puteți adresa responsabilului cu protecția datelor, formulând o cerere scrisă, datată și semnată sau la telefon: 0258813170.

OFICIUL DE CADASTRU ȘI PUBLICITATE IMOBILIARĂ BISTRITA-NASAUD

BIROUL DE CADASTRU ȘI PUBLICITATE IMOBILIARĂ BISTRITA

Nr. de înregistrare/.....

CERERE DE RECEPȚIE ȘI ÎNSCRIERE

Subscrisa **MUNICIPIUL BISTRITA**, cu sediu în mun. Bistrita, str. Piata Centrala, nr. 6, jud. Bistrita Nasaud, având CUI 4347569, împuternicește persoana juridică **SC TOP RMR CONSTRUCT SRL**, conform contract/angajament nr. 33 din 17.03.2022, pentru înregistrarea documentației la OCPI și vă rog să dispuneți:

I. OBIECTUL RECEPȚIEI:

- ☐ - prima înscriere
- ☒ - **actualizare informații cadastrale:**
- ☐ - înscriere/radiere construcții
 - ☐ - modificarea limitei de proprietate
 - ☐ - modificarea suprafeței imobilului
 - ☐ - actualizare categorii de folosință/destinații
 - ☐ - re poziționare
- ☒ - **alte informații tehnice cu privire la imobil**
- ☐ - documentația de identificare a amplasamentului imobilului situat pe un alt UAT
 - ☐ - documentație de atribuire număr cadastral
 - ☐ - documentație pentru dezlipire/alipire teren
 - ☐ - documentație de prima înregistrare UI
 - ☐ - documentație pentru apartamentare
 - ☐ - documentație pentru dezlipire/alipire UI
 - ☐ - documentație pentru re apartamentare
 - ☐ - documentație pentru mansardare
 - ☐ - documentație pentru descrierea dezmembrămintelor dreptului de proprietate
 - ☐ - documentație pentru reconstituirea cârții funciare pierdute, distruse sau sustrate

II. OBIECTUL ÎNSCRIERII:

- ☐ - intabularea *
- ☐ - înscrierea provizorie **
- ☐ - notarea construcției***
- ☐ - radierea ****

IMOBILUL: UAT BISTRITA

Adresă imobil							Nr. CF/ Nr. cad (IE)
Localitate	Strada (Tarla)	Număr (Parcelă)	Bloc	Scara	Etaaj	Ap.	
BISTRITA	Subcetate	51A	-	-	-	-	72294/3052/5

ACTUL JURIDIC care justifică cererea, anexat în original sau în copie legalizată : **CF 72294**

Solicit comunicarea răspunsului:

Originalul sau copia legalizată a documentelor anexate cererii se pastrează permanent la :

- ☒ solicitant, respectiv Municipiul Bistrita
- ☐ prin poștă
- ☐ la sediul biroului teritorial
- ☐ fax nr.

Semnătura proprietar

Semnătura
 (persoană autorizată)
SC TOP RMR CONSTRUCT SRL
RO-B-J 2309/2022
ING. PLESA CORNEL
RO-TM-F 0099/2011

Serviciu achitat cu chitanța nr. *****	Data	Suma	Cod serviciu
			263

*) Drept de proprietate, uz, uzufruct, abitație, servitute, concesiune, ipotecă, privilegiu etc.

**) Act sub condiție suspensivă, hotărâre judecătorească nedefinitivă.

***) Incapacitate, locațiunea, preemțiunea, promisiunea de înstrăinare, schimbarea rangului ipotecii, acțiuni în justiție asupra imobilului în cauză, orice alte fapte sau drepturi personale, etc.

****) Drepturi reale, ipotecă, privilegiu.

*****) Se va completa una din variantele de comunicare

Oficiul de Cadastru și Publicitate Imobiliară prelucrează date cu caracter personal furnizate de dumneavoastră prin mijloace automatizate, în scopul efectuării înscrierilor în sistemul integrat de cadastru și carte funciară sau în vederea eliberării copiilor de pe documentele din arhivă.

Informațiile înregistrate sunt destinate utilizării de către operator și sunt comunicate numai destinatarilor abilitați prin lege (Codul civil, legi speciale), inclusiv organelor de poliție, parchetelor, instanțelor, altor autorități publice.

OFICIUL DE CADASTRU ȘI PUBLICITATE IMOBILIARĂ Bistrita - Nasaud
BIROUL DE CADASTRU ȘI PUBLICITATE IMOBILIARĂ Bistrita

DECLARAȚIE

Subscrisa **MUNICIPIUL BISTRITA**, cu sediu în **mun. Bistrita, str. Piata Centrala, nr. 6, jud. Bistrita-Nasaud**, având **CUI 4347569**, prin prezenta declar pe propria răspundere în calitate de proprietar al imobilului situat în intravilanul **loc. Bistrita, str Subcetate, nr. 51A, jud. Bistrita-Nasaud**, având nr. **cad. 3052/5** înscris în **CF 72294**, sub sancțiunile prevăzute de Codul penal, cu privire la falsul în declarații, că:

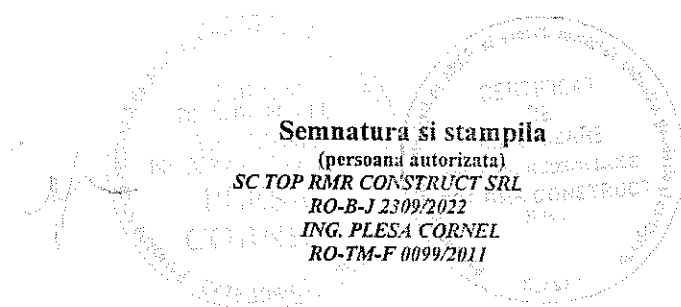
- ☒ am indicat persoanei autorizate limitele imobilului, în vederea întocmirii documentației cadastrale;
- ☒ am fost informat și solicit înscrierea în evidențele de cadastru și carte funciara a suprafeței rezultate din măsuratori de **213 mp**, comunicata de persoana autorizata
- ☐ am fost informat(ă) și sunt de acord cu poziționarea incertă a imobilului și a consecințelor ce decurg din acest lucru;
- ☒ am adus la cunoștința tuturor proprietarilor informațiile mai sus menționate, aceștia fiind de acord cu întocmirea documentației și înregistrarea ei la OCPI;
- ☒ imobilul nu se află în litigiu .

Îmi asum întreaga răspundere pentru punerea la dispoziția persoanei autorizate **SC TOP RMR CONSTRUCT SRL**, autorizatie **Clasa I, serie RO-B-J, nr. 2309/2022**, a următoarelor acte doveditoare ale dreptului de proprietate, **CF 72294, UAT Bistrita** în vederea identificării limitelor bunului imobil măsurat, pentru executarea documentației cadastrale, participând la măsurătoare.

Data :2022

Proprietar

.....
 (semnătură)



Oficiul de Cadastru și Publicitate Imobiliară prelucrează date cu caracter personal furnizate de dumneavoastră prin mijloace automatizate, în scopul efectuării înscrierilor în sistemul integrat de cadastru și carte funciara sau în vederea eliberării copiilor de pe documentele din arhivă.

Informațiile înregistrate sunt destinate utilizării de către operator și sunt comunicate numai destinatarilor abilitați prin lege (Codul civil, legi speciale), inclusiv organelor de poliție, parchetelor, instanțelor, altor autorități publice.

Conform Legii nr. 677/2001 pentru protecția persoanelor cu privire la prelucrarea datelor cu caracter personal și libera circulație a acestor date, cu modificările și completările ulterioare, beneficiați de dreptul de acces, de intervenție asupra datelor și de dreptul de a nu fi supus unei decizii individuale. Totodată, aveți dreptul să vă opuneți prelucrării datelor personale care vă privesc, în limitele prevăzute de art. 15 din Legea nr. 677/2001, cu modificările și completările ulterioare. Pentru exercitarea acestor drepturi, vă puteți adresa la Oficiul de Cadastru și Publicitate Imobiliară cu o cerere scrisă, datată și semnată. De asemenea, vă este recunoscut dreptul de a vă adresa justiției

MEMORIU TEHNIC

1. **Adresa imobil :** str. Subcetate, nr. 51A, loc. Bistrita, Jud. Bistrita-Nasaud.
2. **Tipul lucrării:** Actualizare informatii cadastrale: integrarea geometriei imobilului in sistemul national de cadastru si carte funciara.

Scurtă prezentare a situației din teren: Imobilul care face obiectul prezentei lucrari se afla in intravilanul localitatii Bistrita si este inregistrat in Cartea Funciara nr. 72294 avand nr. cad. 3052/5.

Au fost culese date privind actele pe care le deține proprietarul.

A fost făcută recunoașterea terenului în vederea identificării punctelor necesare determinării suprafețelor și redactării planului de situație.

În urma identificării în teren a folosințelor, împreună cu proprietarul, s-a trecut la identificarea și notarea limitelor și a vecinătăților. În continuare s-au efectuat măsurători topografice pentru stabilirea suprafețelor de teren.

3. **Operațiuni topo-cadastrale efectuate*:**

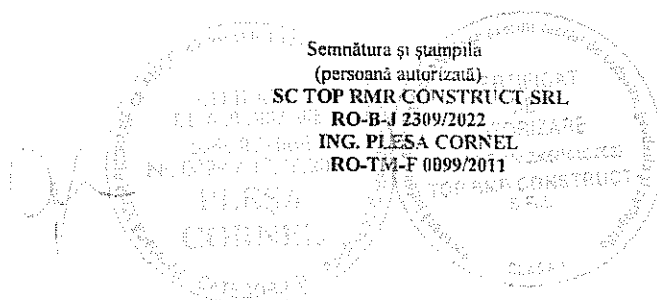
La realizarea lucrării Determinările punctelor de interes s-au făcut în modul RTK – Cinematic în Timp Real. Puncte geodezice de sprijin vechi și noi folosite : Nu s-au folosit. S-au utilizat datele furnizate de Sistemul Național ROMPOS, prin intermediul stației permanente . Ridicarea punctelor de contur ale imobilului cu ajutorul GPS TRIMBLE R8 cu precizia Orizontal RTK : +/-1,5 cm ,Vertical RTK : +/- 1,5 cm în mod RTK, prin metoda RTK – Cinematic în Timp Real in sistemul de proiectie national Stereo 1970 și sistem de referință cote Marea Neagra 1975 prin utilizarea de corecții diferențiale provenind de la o stație de referință prin serviciul specializat ROMPOS® (Romanian Position Determination System), realizat și furnizat de către Agenția Națională de Cadastru și Publicitate Imobiliară din România. Din carnetul de teren al receptorului GPS datele sunt transferate în AutoCad cu ajutorul aplicației de tip lisp TopoLT 11.2 cu ajutorul căreia s-a întocmit planul de situație,, asigurand corespondenta cu realitatea din teren. Calculul suprafețelor s-a făcut analitic. Rezultatele obtinute sunt stocate in format digital (fisiere tip .txt, .doc, .dwg, .csv) putand fi ulterior accesate si listate in format analogic. Lucrarea a fost realizată în conformitate cu “Regulamentul privind avizarea, îndrumarea, controlul și recepția lucrărilor de geodezie, topografie, fotogrametrie, teledetecție” și s-a încadrat în toleranțele impuse de acesta. Sistemul de coordonate este Stereografic 1970.

Imobilul este împrejmuit conform planului de situație cu gard de plasa la nord, sud si vest.

Vecinatatile imobilului sunt: la Nord: nr.cad. 3052/4, la Vest: nr.cad.79274 str. Subcetate, la Sud: nr.cad. 51586, iar la Est: Nr.cad. 3052/10.

Suprafata imobilului rezultata din masuratori s-a obtinut atat digital, cat si analogic rezultand o suprafata de 213 mp iar cea inregistrata in CF 65033 fiind de 250mp.

Data întocmirii: 2022



5.CALCULUL SUPRAFETELOR


$$2S=\sum X_i(Y_{i+1}-Y_{i-1})$$

Parcela Nr.cad.3052/5, loc. Bistrita

Nr. Pct.	X [m]	Y [m]
1	627979.506	461265.680
2	627981.548	461268.582
3	627988.496	461279.197
4	627992.336	461285.735
5	627993.516	461285.720
6	628003.705	461283.759
7	627984.582	461262.109

Suprafata totala masurata=213mp
Suprafata din act=250mp

DATA:2022



CARTE FUNCİARĂ NR. 72294
COPIE

Carte Funciară Nr. 72294 Bistrita

A. Partea I. Descrierea imobilului

TEREN

Nr. CF vechi:7199

Adresa: Loc. Bistrita, Jud. Bistrita Nasaud

Nr. Crt	Nr. cadastral Nr. topografic	Suprafata* (mp)	Observatii / Referinte
A1	CAD: 3052/5 Top: 6441/3/3/5	250	

B. Partea II. Proprietari și acte

Inscrieri privitoare la dreptul de proprietate și alte drepturi reale		Referinte
278 / 14/01/1999		
Sentinta Civila nr. 5710 din 1999 emis de Judecatoria Bistrita;		
B1	Intabulare, drept de PROPRIETATE prin efectul art.26 si art.30 din Lg. 18/1991, dobandit prin Lege, cota actuala 1/1, cota initiala 1/1	A1
	1) CONSILIUL LOCAL LA MUNICIPIULUI BISTRITA	
	OBSERVATII: (provenita din conversia CF 7199)	
16474 / 07/04/2020		
Act Administrativ nr. 146, din 25/09/2003 emis de MUNICIPIUL BISTRITA; Act Administrativ nr. 7, din 31/01/2018 emis de MUNICIPIUL BISTRITA;		
B2	Intabulare, drept de PROPRIETATE, dobandit prin Lege, cota actuala 1/1, cota initiala 1/1	A1
	1) MUNICIPIUL BISTRITA , CIF:4347569, domeniul privat	

C. Partea III. SARCINI

Inscrieri privind dezmembramintele dreptului de proprietate, drepturi reale de garantie și sarcini	Referinte
NU SUNT	

Anexa Nr. 1 La Partea I

Teren

Nr cadastral	Suprafața (mp)*	Observații / Referințe
CAD: 3052/5 Top: 6441/3/3/5	250	

* Suprafața este determinată în planul de proiecție Stereo 70.

DETALII LINIARE IMOBIL

Date referitoare la teren

Nr Crt	Categorie folosință	Intra vilan	Suprafața (mp)	Tarla	Parcelă	Nr. topo	Observații / Referințe
1	alte	-	250	-	-	6441/3/3/5	teren

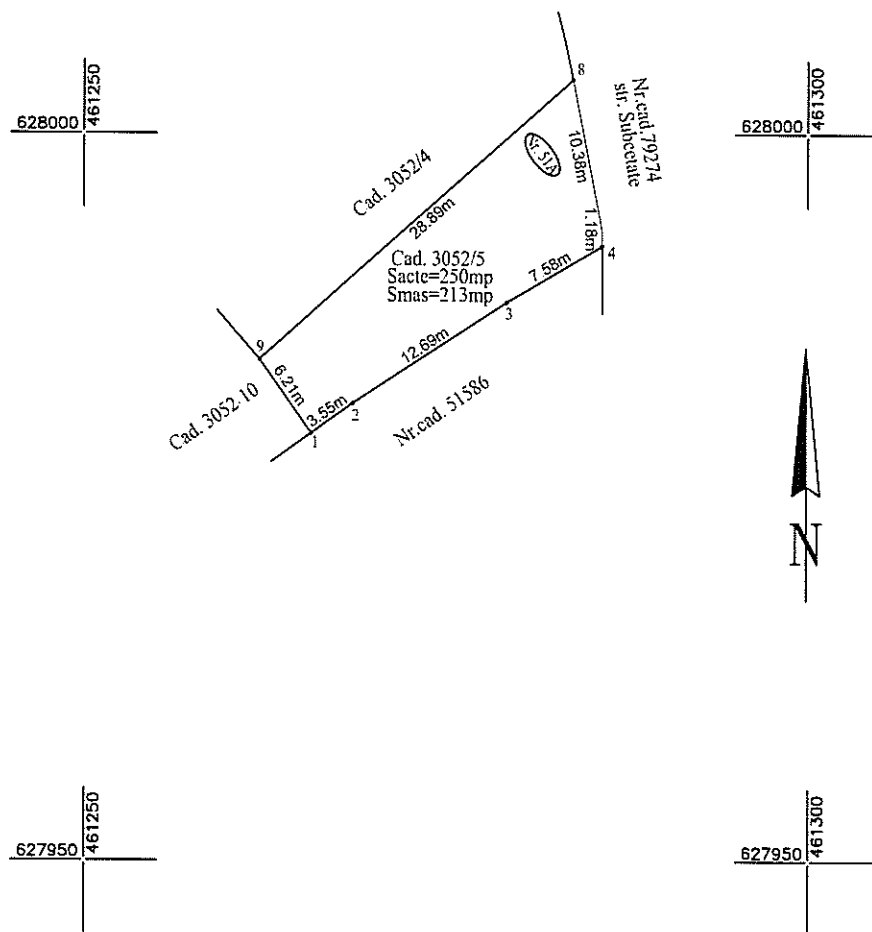
Plan de amplasament si delimitare a imobilului

INTRAVILAN

Scara 1:500

ANEXA 1.35

Nr. cadastral	Suprafata masurata (mp)	Adresa imobilului
3052/5	213	str. Subcetate, nr. 51A, loc. Bistrita, jud. Bistrita-Nasaud.
Cartea funciara nr.	UAT	BISTRITA



A. Date referitoare la teren

Nr. parcela	Categ. folosinta	Suprafata [mp]	Mentuni
1	Cc	213	Teren intravilan imprejmuit partial cu gard plasa la N, S si V.
Total		213	

B. Date referitoare la constructii

Cod constr.	Destinatia	Supraf. construita la sol [mp]	Mentuni
-	-	-	-
Total		-	

Suprafata totala masurata a imobilului = 213mp

Suprafata din act = 250mp

SC TOP RMR CONSTRUCT SRL Timisoara
RO-B-J-2309/2022
ING. PLESA CORNEL, RO-TM-F 0099/2011
TIMISOARA
Confirm executarea masuratorilor la teren, corectitudinea
intocmirii documentatiei cadastrale si corespondenta
acesteia cu realitatea din teren.

Data: 2022

Semnatura si stampila

Inspector

Confirm introducerea imobilului in baza de date integrata
si atribuirea numarului cadastral.

Semnatura si parafa

Stampila BCPI

Data.....

FOAIE DE CAPĂȚ

DENUMIREA PROIECTULUI:


Documentatie cadastrala de:” Actualizare informatii cadastrale: integrarea geometriei imobilului in sistemul national de cadastru si carte funciara”, pentru imobilul cu nr. cad. 3052/6 inregistrat in CF 72295 - UAT Bistrita

Beneficiari: MUNICIPIUL BISTRITA

Amplasament: str. Irisului, nr. 1, Mun. Bistrita, jud. Bistrita-Nasaud.

Executant:

Data : 2022



BORDEROU

Adresa imobilului: UAT BISTRITA

Adresă imobil							Nr. CF/ Nr. cad (IE)
Localitate	Strada (Tarla)	Număr (Parcelă)	Bloc	Scara	Etaj	Ap.	
BISTRITA	Irisului	1	-	-	-	-	72295/3052/6

Proprietari:

Nume/Denumire/ PJA	CNP/CUI									
MUNICIPIUL BISTRITA							4	3	4	7 5 6 9

Persoană autorizată:

Nume (denumire PJA)	Prenume	CNP/CUI									
SC TOP RMR CONSTRUCT SRL				R	O	3	3	3	0	4	1 5 4

Număr pagini documentație: 11

- Numarul de ordine al documentației din registrul de evidență a lucrărilor: 74/2022
- Conținutul documentației:
 - ✓ borderou;
 - ✓ dovada achitării tarifului;
 - ✓ formularele tipizate de cereri și declarații;
 - ✓ copii ale actelor de identitate ale proprietarilor persoane fizice sau copii ale certificatelor de înmatriculare, în cazul persoanelor juridice;
 - ✓ copie a extrasului de carte funciară, după caz;
 - ✓ originalul sau copia legalizată a actelor în temeiul cărora se solicită înscrierea;
 - ✓ memorii tehnice;
 - ✓ plan topografic;

Semnătura
(persoană autorizată)
SC TOP RMR CONSTRUCT SRL
RO-B-J 2309/2022
ING. PLEȘA CORNEL
RO-TM-F 0099/2011

Serviciu achitat cu chitanța nr.	Data	Suma	Cod serviciu
			263

NOTĂ:

17.07.2018 - nota a fost introdusă prin Ordin 423/2018

Oficiul de Cadastru și Publicitate Imobiliară, instituție publică cu personalitate juridică aflată în subordinea Agenției Naționale de Cadastru și Publicitate Imobiliară, prelucrează date cu caracter personal furnizate de dumneavoastră: nume, prenume, serie și număr act de identitate, cod numeric personal, adresa poștală etc. Datele cu caracter personal sunt prelucrate de către operator în vederea îndeplinirii competențelor legale privind evidențele de cadastru și carte funciară și pot fi comunicate numai destinatarilor abilitați prin acte normative (Codul civil, Codul de procedură civilă, Codul fiscal, alte legi speciale), inclusiv organelor de poliție, parchetelor, instanțelor sau altor autorități publice, în condițiile legii. În acest sens vă informăm și vă asigurăm că am luat măsuri tehnice și organizatorice adecvate pentru protejarea datelor dumneavoastră.

În exercitarea drepturilor dumneavoastră prevăzute de Regulamentul nr. 679/2016 privind protecția persoanelor fizice în ceea ce privește prelucrarea datelor cu caracter personal și privind libera circulație a acestor date, dar și pentru orice alte informații suplimentare legate de protecția datelor cu caracter personal vă puteți adresa responsabilului cu protecția datelor, formulând o cerere scrisă, datată și semnată sau la telefon: 0258813170.

ANEXA NR. 1.31 la regulament

OFICIUL DE CADASTRU ȘI PUBLICITATE IMOBILIARĂ BISTRITA-NASAUD
BIROUL DE CADASTRU ȘI PUBLICITATE IMOBILIARĂ BISTRITA

Nr. de înregistrare/.....

CERERE DE RECEPȚIE ȘI ÎNSCRIERE

Subscriu **MUNICIPIUL BISTRITA**, cu sediu în mun. Bistrita, str. Piata Centrala, nr. 6, jud. Bistrita Nasaud, având CUI 4347569, împuternicesc persoana juridică **SC TOP RMR CONSTRUCT SRL**, conform contract/angajament nr. 33 din 17.03.2022, pentru înregistrarea documentației la OCPI și vă rog să dispuneți:

I. OBIECTUL RECEPȚIEI:

- ☐ - prima înscriere
- ☒ - **actualizare informații cadastrale:**
- ☐ - înscriere/radiere construcții
 - ☐ - modificarea limitei de proprietate
 - ☐ - modificarea suprafeței imobilului
 - ☐ - actualizare categorii de folosință/destinații
 - ☐ - re poziționare
- ☒ - **alte informații tehnice cu privire la imobil**
- ☐ - documentația de identificare a amplasamentului imobilului situat pe un alt UAT
 - ☐ - documentație de atribuire număr cadastral
 - ☐ - documentație pentru dezlipire/alipire teren
 - ☐ - documentație de prima înregistrare UI
 - ☐ - documentație pentru apartamentare
 - ☐ - documentație pentru dezlipire/alipire UI
 - ☐ - documentație pentru re apartamentare
 - ☐ - documentație pentru mansardare
 - ☐ - documentație pentru descrierea dezmembrămintelor dreptului de proprietate
 - ☐ - documentație pentru reconstituirea cărții funciare pierdute, distruse sau sustrase

II. OBIECTUL ÎNSCRIERII:

- ☐ - intabularea *
- ☐ - înscrierea provizorie **
- ☐ - notarea construcției***
- ☐ - radierea ****

IMOBILUL: UAT BISTRITA

Adresă imobil							Nr. CF/ Nr. cad (IE)
Localitate	Strada (Tarla)	Număr (Parcelă)	Bloc	Scara	Etaaj	Ap.	
BISTRITA	Irisului	1	-	-	-	-	72295/3052/6

ACTUL JURIDIC care justifică cererea, anexat în original sau în copie legalizată : **CF 72295**

Solicit comunicarea răspunsului:

Originalul sau copia legalizată a documentelor anexate cererii se pastrează permanent la :

- ☐ - solicitant, respectiv Municipiul Bistrita
- ☐ - prin poștă
- ☐ - la sediul biroului teritorial
- ☐ - fax nr.....

Semnătura proprietar

Semnătura
(persoană autorizată)
SC TOP RMR CONSTRUCT SRL
RO-B-J 2309/2022
ING. PLESA CORNEL
RO-TM-F 0099/2011

Serviciu achitat cu chitanța nr. *****	Data	Suma	Cod serviciu
			263

*) Drept de proprietate, uz, uzufruct, abitație, servitute, concesiune, ipotecă, privilegiu etc.

**) Act sub condiție suspensivă, hotărâre judecătorească nedefinitivă.

***) Incapacitate, locațiunea, preemțiunea, promisiunea de înstrăinare, schimbarea rangului ipotecii, acțiuni în justiție asupra imobilului în cauză, orice alte fapte sau drepturi personale, etc.

*****) Drepturi reale, ipotecă, privilegiu.

*****) Se va completa una din variantele de comunicare

Oficiul de Cadastru și Publicitate Imobiliară prelucrează date cu caracter personal furnizate de dumneavoastră prin mijloace automatizate, în scopul efectuării înscrierilor în sistemul integrat de cadastru și carte funciară sau în vederea eliberării copiilor de pe documentele din arhivă.

Informațiile înregistrate sunt destinate utilizării de către operator și sunt comunicate numai destinatarilor abilitați prin lege (Codul civil, legi speciale), inclusiv organelor de poliție, parchetelor, instanțelor, altor autorități publice.

OFICIUL DE CADASTRU ȘI PUBLICITATE IMOBILIARĂ Bistrita - Nasaud
BIROUL DE CADASTRU ȘI PUBLICITATE IMOBILIARĂ Bistrita

DECLARAȚIE

Subscrisa **MUNICIPIUL BISTRITA**, cu sediu în **mun. Bistrita, str. Piata Centrala, nr. 6, jud. Bistrita-Nasaud**, având **CUI 4347569**, prin prezenta declar pe propria răspundere în calitate de proprietar al imobilului situat în intravilanul loc. **Bistrita, str. Irisului, nr.1, jud. Bistrita-Nasaud**, având **nr. cad. 3052/6** înscris în **CF 72295**, sub sancțiunile prevăzute de Codul penal, cu privire la falsul în declarații, că:

☒ am indicat persoanei autorizate limitele imobilului, în vederea întocmirii documentației cadastrale;

☒ am fost informat și solicit înscrierea în evidențele de cadastru și carte funciara a suprafeței rezultate din măsuratori de **355 mp**, comunicata de persoana autorizata

☐ am fost informat(ă) și sunt de acord cu poziționarea incertă a imobilului și a consecințelor ce decurg din acest lucru;

☒ am adus la cunoștința tuturor proprietarilor informațiile mai sus menționate, aceștia fiind de acord cu întocmirea documentației și înregistrarea ei la OCPI;

☒ imobilul nu se află în litigiu .

Îmi asum întreaga răspundere pentru punerea la dispoziția persoanei autorizate **SC TOP RMR CONSTRUCT SRL**, autorizatie **Clasa I, serie RO-B-J, nr. 2309/2022**, a următoarelor acte doveditoare ale dreptului de proprietate, **CF 72295, UAT Bistrita** în vederea identificării limitelor bunului imobil măsurat, pentru executarea documentației cadastrale, participând la măsurătoare.

Data :2022

Proprietar

.....
(semnătură)

Semnatura si stampila

(persoana autorizata)

SC TOP RMR CONSTRUCT SRL

RO-B-J 2309/2022

ING. PLESA CORNEL

RO-TM-F 0099/2011

Oficiul de Cadastru și Publicitate Imobiliară prelucrează date cu caracter personal furnizate de dumneavoastră prin mijloace automatizate, în scopul efectuării înscrierilor în sistemul integrat de cadastru și carte funciara sau în vederea eliberării copiilor de pe documentele din arhivă.

Informațiile înregistrate sunt destinate utilizării de către operator și sunt comunicate numai destinatarilor abilitați prin lege (Codul civil, legi speciale), inclusiv organelor de poliție, parchetelor, instanțelor, altor autorități publice.

Conform Legii nr. 677/2001 pentru protecția persoanelor cu privire la prelucrarea datelor cu caracter personal și libera circulație a acestor date, cu modificările și completările ulterioare, beneficiați de dreptul de acces, de intervenție asupra datelor și de dreptul de a nu fi supus unei decizii individuale. Totodată, aveți dreptul să vă opuneți prelucrării datelor personale care vă privesc, în limitele prevăzute de art. 15 din Legea nr. 677/2001, cu modificările și completările ulterioare. Pentru exercitarea acestor drepturi, vă puteți adresa la Oficiul de Cadastru și Publicitate Imobiliară cu o cerere scrisă, datată și semnată. De asemenea, vă este recunoscut dreptul de a vă adresa justiției

MEMORIU TEHNIC

1. **Adresa imobil :** str. Irisului, nr.1, loc. Bistrita, Jud. Bistrita-Nasaud.
2. **Tipul lucrării:** Actualizare informatii cadastrale: integrarea geometriei imobilului in sistemul national de cadastru si carte funciara.

Scurtă prezentare a situației din teren: Imobilul care face obiectul prezentei lucrari se afla in intravilanul localitatii Bistrita si este inregistrat in Cartea Funciara nr. 72295 avand nr. cad. 3052/6.

Au fost culese date privind actele pe care le deține proprietarul.

A fost făcută recunoașterea terenului în vederea identificării punctelor necesare determinării suprafețelor și redactării planului de situație.

În urma identificării în teren a folosințelor, împreună cu proprietarul, s-a trecut la identificarea și notarea limitelor și a vecinătăților. În continuare s-au efectuat măsurători topografice pentru stabilirea suprafețelor de teren.

3. **Operațiuni topo-cadastrale efectuate*:**

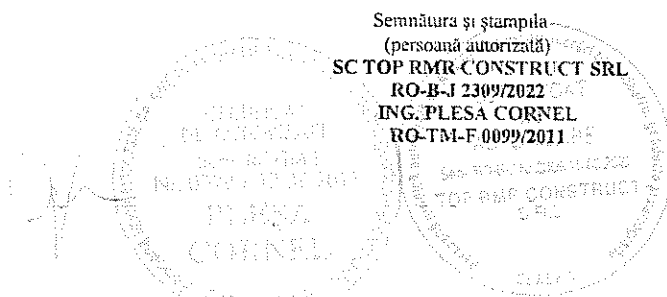
La realizarea lucrării Determinările punctelor de interes s-au făcut în modul RTK – Cinematic în Timp Real. Puncte geodezice de sprijin vechi și noi folosite : Nu s-au folosit. S-au utilizat datele furnizate de Sistemul Național ROMPOS, prin intermediul stației permanente . Ridicarea punctelor de contur ale imobilului cu ajutorul GPS TRIMBLE R8 cu precizia Orizontal RTK : +/-1,5 cm ,Vertical RTK : +/- 1,5 cm în mod RTK, prin metoda RTK – Cinematic în Timp Real in sistemul de proiectie national Stereo 1970 și sistem de referință cote Marea Neagra 1975 prin utilizarea de corecții diferențiale provenind de la o stație de referință prin serviciul specializat ROMPOS® (Romanian Position Determination System), realizat și furnizat de către Agenția Națională de Cadastru și Publicitate Imobiliară din România. Din carnetul de teren al receptorului GPS datele sunt transferate în AutoCad cu ajutorul aplicației de tip lisp TopoLT 11.2 cu ajutorul căreia s-a întocmit planul de situație,, asigurand corespondența cu realitatea din teren. Calculul suprafețelor s-a făcut analitic. Rezultatele obtinute sunt stocate in format digital (fisiere tip .txt, .doc, .dwg, .csv) putand fi ulterior accesate si listate in format analogic. Lucrarea a fost realizată în conformitate cu “Regulamentul privind avizarea, îndrumarea, controlul și recepția lucrărilor de geodezie, topografie, fotogrametrie, teledetecție” și s-a încadrat în toleranțele impuse de acesta. Sistemul de coordonate este Stereografic 1970.

Imobilul este împrejmuit cu gard metalic cu fundatie de beton.

Vecinatatile imobilului sunt: la Nord: str. Irisului, la Vest: str. Orhideei, la Sud: Nr.cad. 3052/7, Nr.cad. 3052/2, iar la Est: Nr.cad. 3052/1.

Suprafata imobilului rezultata din masuratori s-a obtinut atat digital, cat si analogic rezultand o suprafata de 355 mp iar cea inregistrata in CF 72295 fiind de 253mp.

Data întocmirii: 2022



5.CALCULUL SUPRAFETELOR

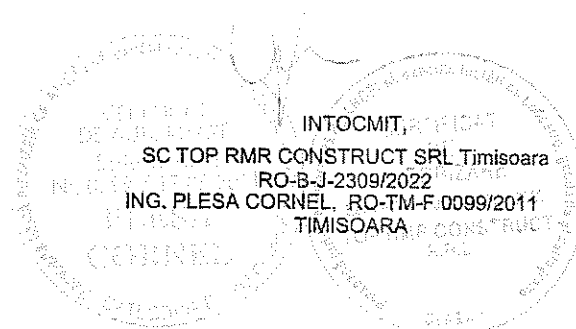
$$2S=\sum X_i(Y_{i+1}-Y_{i-1})$$

Parcela Nr.cad.3052/6, loc. Bistrita

Nr. Pct.	X [m]	Y [m]
1	627995.267	461227.278
2	628005.488	461225.364
3	628007.073	461225.682
4	628008.985	461226.784
5	628010.462	461228.062
6	628013.486	461231.618
7	628026.064	461247.079
8	628016.768	461253.670
9	628011.823	461247.771

Suprafata totala masurata=355mp
Suprafata din act=253mp

DATA:2022



CARTE FUNCİARĂ NR. 72295
COPIE

Carte Funciară Nr. 72295 Bistrita

A. Partea I. Descrierea imobilului

TEREN

Nr. CF vechi:7199

Adresa: Loc. Bistrita, Jud. Bistrita Nasaud

Nr. Crt	Nr. cadastral Nr. topografic	Suprafața* (mp)	Observații / Referințe
A1	CAD: 3052/6 Top: 6441/3/3/6	253	

B. Partea II. Proprietari și acte

Înscrieri privitoare la dreptul de proprietate și alte drepturi reale		Referințe
278 / 14/01/1999		
Sentinta Civila nr. 5710 din 1998 emis de Judecatoria Bistrita;		
B1	Intabulare, drept de PROPRIETATE prin efectul art.26 si art.30 din Lg. 18/1991, dobandit prin Lege, cota actuala 1/1, cota initiala 1/1 1) CONSILIUL LOCAL LA MUNICIPIULUI BISTRITA <i>OBSERVATII: (provenita din conversia CF 7199)</i>	A1
16578 / 08/04/2020		
Act Administrativ nr. 7, din 31/01/2018 emis de MUNICIPIUL BISTRITA; Act Administrativ nr. 146, din 25/09/2003 emis de MUNICIPIUL BISTRITA;		
B2	Intabulare, drept de PROPRIETATE, dobandit prin Lege, cota actuala 1/1, cota initiala 1/1 1) MUNICIPIUL BISTRITA , CIF:4347569, domeniul privat	A1

C. Partea III. SARCINI .

Inscrieri privind dezmembramintele dreptului de proprietate, drepturi reale de garanție și sarcini	Referințe
NU SUNT	

Anexa Nr. 1 La Partea I

Teren

Nr cadastral	Suprafața (mp)*	Observații / Referințe
CAD: 3052/6 Top: 6441/3/3/6	253	

* Suprafața este determinată în planul de proiecție Stereo 70.

DETALII LINIARE IMOBIL

Date referitoare la teren

Nr Crt	Categorie folosință	Intra vilan	Suprafața (mp)	Tarla	Parcelă	Nr. topo	Observații / Referințe
1	alte	-	253	-	-	6441/3/3/6	teren

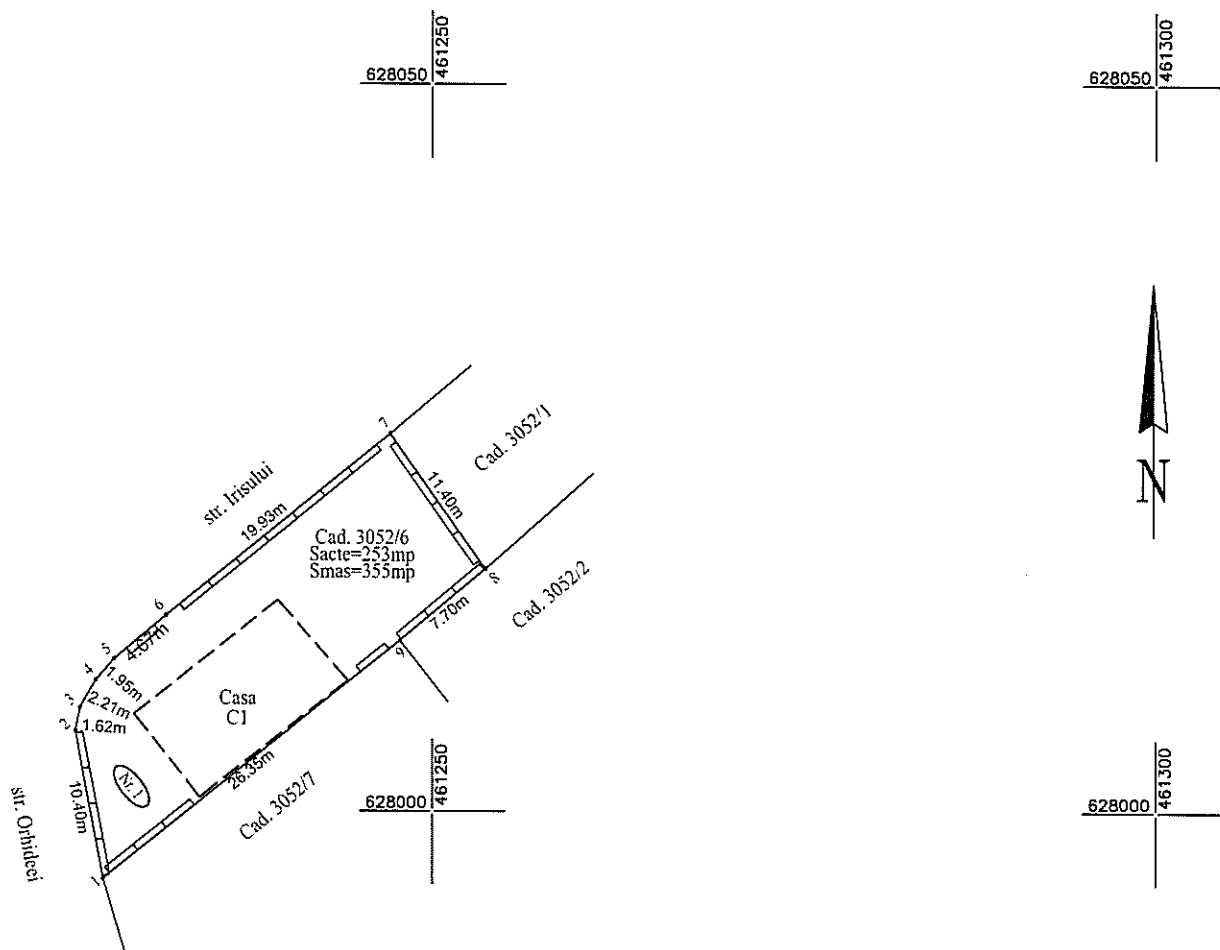
Plan de amplasament si delimitare a imobilului

INTRAVILAN

Scara 1:500

ANEXA 1.35

Nr. cadastral	Suprafata masurata (mp)	Adresa imobilului
3052/6	355	str. Irisului, nr. 1, loc. Bistrita, jud. Bistrita-Nasaud.
Cartea funciara nr.	72295	UAT BISTRITA



A. Date referitoare la teren

Nr. parcela	Categ. folosinta	Suprafata [mp]	Mentuni
1	Cc	355	Teren intravilan imprejmuit cu gard din placi de beton.
Total		355	

B. Date referitoare la constructii

Cod constr.	Destinatia	Supraf. construita la sol [mp]	Mentuni
C1	CL	94	Casa in regim P+1E+M fara acte.
Total		94	

Suprafata totala masurata a imobilului = 355mp

Suprafata din act = 253mp

SC TOP RMR CONSTRUCT SRL Timisoara
RO-B-J-2309/2022
ING. PLESA CORNEL RO-TM-F 0099/2011
TIMISOARA
Confirm executarea masuratorilor la teren, corectitudinea
intocmirii documentatiei cadastrale si corespondenta
acesteia cu realitatea din teren.

Data: 2022

Semnatura si stampila

Inspector

Confirm introducerea imobilului in baza de date integrata
si atribuirea numarului cadastral.

Semnatura si parafa

Stampila BCPI

Data.....

FOAIE DE CAPĂT

DENUMIREA PROIECTULUI:

Documentatie cadastrala de:” Actualizare informatii cadastrale: integrarea geometriei imobilului in sistemul national de cadastru si carte funciara”, pentru imobilul cu nr. cad. 3052/7 inregistrat in CF 64522 - UAT Bistrita

Beneficiari: MUNICIPIUL BISTRITA

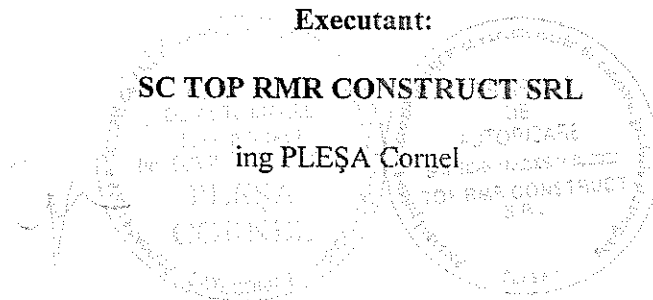
Amplasament: str. Orhideei, nr. 22, Mun. Bistrita, jud. Bistrita-Nasaud.

Executant:

SC TOP RMR CONSTRUCT SRL

ing PLEȘA Cornel

Data : 2022



BORDEROU

Adresa imobilului: UAT BISTRITA

Adresă imobil							Nr. CF/ Nr. cad (IE)
Localitate	Strada (Tarla)	Număr (Parcelă)	Bloc	Scara	Etaj	Ap.	
BISTRITA	Orhideei	22	-	-	-	-	64522/3052/7

Proprietari:

Nume/Denumire/ PJA	CNP/CUI									
MUNICIPIUL BISTRITA							4	3	4	7 5 6 9

Persoană autorizată:

Nume (denumire PJA)	Prenume	CNP/CUI									
SC TOP RMR CONSTRUCT SRL					R	O	3	3	3	0	4 1 5 4

Număr pagini documentație: 11

• Numarul de ordine al documentației din registrul de evidență a lucrărilor: 74/2022

• Conținutul documentației:

- ✓ borderou;
- ✓ dovada achitării tarifului;
- ✓ formularele tipizate de cereri și declarații;
- ✓ copii ale actelor de identitate ale proprietarilor persoane fizice sau copii ale certificatelor de înmatriculare, în cazul persoanelor juridice;
- ✓ copie a extrasului de carte funciară, după caz;
- ✓ originalul sau copia legalizată a actelor în temeiul cărora se solicita înscrierea;
- ✓ memoriu tehnic;
- ✓ plan topografic;

(Firma și stampă)

Semnătura
(persoană autorizată)
SC TOP RMR CONSTRUCT SRL
RO-B-J 2309/2022
ING. PLESĂ CORNEL
RO-TM-F 0099/2011

Serviciu achitat cu chitanța nr.	Data	Suma	Cod serviciu
			263

NOTĂ:

(7.10.2018 - nota a fost introdusă prin Ordin 428/2018)

Oficiul de Cadastru și Publicitate Imobiliară, instituție publică cu personalitate juridică aflată în subordinea Agenției Naționale de Cadastru și Publicitate Imobiliară, prelucrează date cu caracter personal furnizate de dumneavoastră: nume, prenume, serie și număr act de identitate, cod numeric personal, adresa poștală etc. Datele cu caracter personal sunt prelucrate de către operator în vederea îndeplinirii competențelor legale privind evidențele de cadastru și carte funciară și pot fi comunicate numai destinatarilor abilitați prin acte normative (Codul civil, Codul de procedură civilă, Codul fiscal, alte legi speciale), inclusiv organelor de poliție, parchetelor, instanțelor sau altor autorități publice, în condițiile legii. În acest sens vă informăm și vă asigurăm că am luat măsuri tehnice și organizatorice adecvate pentru protejarea datelor dumneavoastră.

În exercitarea drepturilor dumneavoastră prevăzute de Regulamentul nr. 679/2016 privind protecția persoanelor fizice în ceea ce privește prelucrarea datelor cu caracter personal și privind libera circulație a acestor date, dar și pentru orice alte informații suplimentare legate de protecția datelor cu caracter personal vă puteți adresa responsabilului cu protecția datelor, formulând o cerere scrisă, datată și semnată sau la telefon: 0258813170.

OFICIUL DE CADASTRU ȘI PUBLICITATE IMOBILIARĂ BISTRITA-NASAUD
BIROUL DE CADASTRU ȘI PUBLICITATE IMOBILIARĂ BISTRITA

Nr. de înregistrare/.....

CERERE DE RECEPȚIE ȘI ÎNSCRIERE

Subscrisa **MUNICIPIUL BISTRITA**, cu sediu în mun. Bistrita, str. Piata Centrala, nr. 6, jud. Bistrita Nasaud, având CUI 4347569, împuternicesc persoana juridică **SC TOP RMR CONSTRUCT SRL**, conform contract/angajament nr. 33 din 17.03.2022, pentru înregistrarea documentației la OCPI și vă rog să dispuneți:

I. OBIECTUL RECEPȚIEI:

- ☐ - prima înscriere
- ☒ - **actualizare informații cadastrale:**
- ☐ - înscriere/rădieră construcții
 - ☐ - modificarea limitei de proprietate
 - ☐ - modificarea suprafeței imobilului
 - ☐ - actualizare categorii de folosință/destinații
 - ☐ - re poziționare
- ☒ - **alte informații tehnice cu privire la imobil**
- ☐ - documentația de identificare a amplasamentului imobilului situat pe un alt UAT
 - ☐ - documentație de atribuire număr cadastral
 - ☐ - documentație pentru dezlipire/alipire teren
 - ☐ - documentație de prima înregistrare UI
 - ☐ - documentație pentru apartamentare
 - ☐ - documentație pentru dezlipire/alipire UI
 - ☐ - documentație pentru re apartamentare
 - ☐ - documentație pentru mansardare
 - ☐ - documentație pentru descrierea dezmembrămintelor dreptului de proprietate
 - ☐ - documentație pentru reconstituirea cărții funciare pierdute, distruse sau sustrate

II. OBIECTUL ÎNSCRIERII:

- ☐ - intabularea *
- ☐ - înscrierea provizorie **
- ☐ - notarea construcției ***
- ☐ - rădiera ****

IMOBILUL: UAT BISTRITA

Adresă imobil							Nr. CF/ Nr. cad (IE)
Localitate	Strada (Tarla)	Număr (Parcelă)	Bloc	Scara	Etaj	Ap.	
BISTRITA	Orhideei	22	-	-	-	-	64522/3052/7

ACTUL JURIDIC care justifică cererea, anexat în original sau în copie legalizată : CF 64522

Solicite comunicarea răspunsului:

Originalul sau copia legalizată a documentelor anexate cererii se pastrează permanent la :

- solicitant, respectiv Municipiul Bistrita

- ☐ prin poștă
- ☐ la sediul biroului teritorial
- ☐ fax nr.....

Semnătura proprietar

Semnătura
 (persoană autorizată)
SC TOP RMR CONSTRUCT SRL
RO-B-J 2309/2022
ING. PLESA CORNEL
RO-TM-F 0099/2011

Serviciu achitat cu chitanța nr. *****	Data	Suma	Cod serviciu
			263

*) Drept de proprietate, uz, uzufruct, abitație, servitute, concesiune, ipotecă, privilegiu etc.

**) Act sub condiție suspensivă, hotărâre judecătorească nedefinitivă.

***) Incapacitate, locațiunea, preemțiunea, promisiunea de înstrăinare, schimbarea rangului ipotecii, acțiuni în justiție asupra imobilului în cauză, orice alte fapte sau drepturi personale, etc.

*****) Drepturi reale, ipotecă, privilegiu.

*****) Se va completa una din variantele de comunicare

Oficiul de Cadastru și Publicitate Imobiliară prelucrează date cu caracter personal furnizate de dumneavoastră prin mijloace automatizate, în scopul efectuării înscrierilor în sistemul integrat de cadastru și carte funciară sau în vederea eliberării copiilor de pe documentele din arhivă.

Informațiile înregistrate sunt destinate utilizării de către operator și sunt comunicate numai destinatarilor abilitați prin lege (Codul civil, legi speciale), inclusiv organelor de poliție, parchetelor, instanțelor, altor autorități publice.

OFICIUL DE CADASTRU ȘI PUBLICITATE IMOBILIARĂ Bistrita - Nasaud
BIROUL DE CADASTRU ȘI PUBLICITATE IMOBILIARĂ Bistrita

DECLARAȚIE

Subscrisa **MUNICIPIUL BISTRITA**, cu sediu în **mun. Bistrita, str. Piata Centrala, nr. 6, jud. Bistrita-Nasaud**, având **CUI 4347569**, prin prezenta declar pe propria răspundere în calitate de proprietar al imobilului situat în intravilanul **loc. Bistrita, str. Orhideei, nr. 22, jud. Bistrita-Nasaud**, având nr. cad. **3052/7** înscris în **CF 64522**, sub sancțiunile prevăzute de Codul penal, cu privire la falsul în declarații, că:

☒ am indicat persoanei autorizate limitele imobilului, în vederea întocmirii documentației cadastrale;
☒ am fost informat și solicit înscrisura în evidențele de cadastru și carte funciara a suprafeței rezultate din măsuratori de **274 mp**, comunicata de persoana autorizata

☐ am fost informat(ă) și sunt de acord cu poziționarea incertă a imobilului și a consecințelor ce decurg din acest lucru;

☒ am adus la cunoștința tuturor proprietarilor informațiile mai sus menționate, aceștia fiind de acord cu întocmirea documentației și înregistrarea ei la OCPI;

☒ imobilul nu se află în litigiu .

Îmi asum întreaga răspundere pentru punerea la dispoziția persoanei autorizate **SC TOP RMR CONSTRUCT SRL**, autorizatie **Clasa I, serie RO-B-J, nr. 2309/2022**, a următoarelor acte doveditoare ale dreptului de proprietate, **CF 64522, UAT Bistrita** în vederea identificării limitelor bunului imobil măsurat, pentru executarea documentației cadastrale, participând la măsurătoare.

Data :2022

Proprietar

.....
(semnătură)

Semnatura si stampila

(persoana autorizata)

SC TOP RMR CONSTRUCT SRL

RO-B-J 2309/2022

ING. PLESA CORNEL

RO-TM-F 0099/2011

Oficiul de Cadastru și Publicitate Imobiliară prelucrează date cu caracter personal furnizate de dumneavoastră prin mijloace automatizate, în scopul efectuării înscrisurilor în sistemul integrat de cadastru și carte funciara sau în vederea eliberării copiilor de pe documentele din arhivă.

Informațiile înregistrate sunt destinate utilizării de către operator și sunt comunicate numai destinatarilor abilitați prin lege (Codul civil, legi speciale), inclusiv organelor de poliție, parchetelor, instanțelor, altor autorități publice.

Conform Legii nr. 677/2001 pentru protecția persoanelor cu privire la prelucrarea datelor cu caracter personal și libera circulație a acestor date, cu modificările și completările ulterioare, beneficiați de dreptul de acces, de intervenție asupra datelor și de dreptul de a nu fi supus unei decizii individuale. Totodată, aveți dreptul să vă opuneți prelucrării datelor personale care vă privesc, în limitele prevăzute de art. 15 din Legea nr. 677/2001, cu modificările și completările ulterioare. Pentru exercitarea acestor drepturi, vă puteți adresa la Oficiul de Cadastru și Publicitate Imobiliară cu o cerere scrisă, datată și semnată. De asemenea, vă este recunoscut dreptul de a vă adresa justiției

MEMORIU TEHNIC

1. **Adresa imobil :** str. Orhideei, nr. 22, loc. Bistrita, Jud. Bistrita-Nasaud.
2. **Tipul lucrării:** Actualizare informatii cadastrale: integrarea geometriei imobilului in sistemul national de cadastru si carte funciara.

Scurtă prezentare a situației din teren: Imobilul care face obiectul prezentei lucrari se afla in intravilanul localitatii Bistrita si este inregistrat in Cartea Funciara nr. 64522 avand nr. cad. 3052/7.

Au fost culese date privind actele pe care le deține proprietarul.

A fost făcută recunoașterea terenului în vederea identificării punctelor necesare determinării suprafețelor și redactării planului de situație.

În urma identificării în teren a folosințelor, împreună cu proprietarul, s-a trecut la identificarea și notarea limitelor și a vecinătăților. În continuare s-au efectuat măsurători topografice pentru stabilirea suprafețelor de teren.

3. **Operațiuni topo-cadastrale efectuate*:**

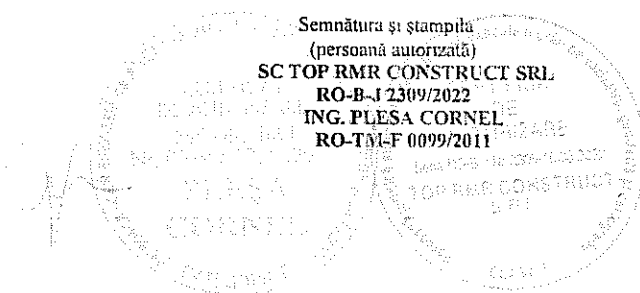
La realizarea lucrării Determinările punctelor de interes s-au făcut în modul RTK – Cinematic în Timp Real. Puncte geodezice de sprijin vechi și noi folosite : Nu s-au folosit. S-au utilizat datele furnizate de Sistemul Național ROMPOS, prin intermediul stației permanente . Ridicarea punctelor de contur ale imobilului cu ajutorul GPS TRIMBLE R8 cu precizia Orizontal RTK : +/-1,5 cm ,Vertical RTK : +/- 1,5 cm în mod RTK, prin metoda RTK – Cinematic în Timp Real in sistemul de proiectie national Stereo 1970 și sistem de referință cote Marea Neagra 1975 prin utilizarea de corectii diferentiale provenind de la o statie de referinta prin serviciul specializat ROMPOS® (Romanian Position Determination System), realizat și furnizat de către Agenția Națională de Cadastru și Publicitate Imobiliară din România. Din carnetul de teren al receptorului GPS datele sunt transferate în AutoCad cu ajutorul aplicatiei de tip lisp TopoLT 11.2 cu ajutorul caruia s-a întocmit planul de situatie,, asigurand corespondenta cu realitatea din teren. Calculul suprafețelor s-a făcut analitic. Rezultatele obtinute sunt stocate in format digital (fisiere tip .txt, .doc, .dwg, .csv) putand fi ulterior accesate si listate in format analogic. Lucrarea a fost realizată în conformitate cu “Regulamentul privind avizarea, îndrumarea, controlul și recepția lucrărilor de geodezie, topografie, fotogrametrie, teledetecție” și s-a încadrat în toleranțele impuse de acesta. Sistemul de coordonate este Stereografic 1970.

Imobilul este împrejmuit cu gard metalic cu fundatie de beton.

Vecinatatile imobilului sunt: la Nord: nr.cad. 3052/6, la Vest: str. Orhideei, la Sud: Nr.cad. 3052/8, Nr.cad. 3052/3, iar la Est: Nr.cad. 3052/2.

Suprafata imobilului rezultata din masuratori s-a obtinut atat digital, cat si analogic rezultand o suprafata de 274 mp iar cea inregistrata in CF 65033 fiind de 253mp.

Data întocmirii: 2022



5.CALCULUL SUPRAFETELOR

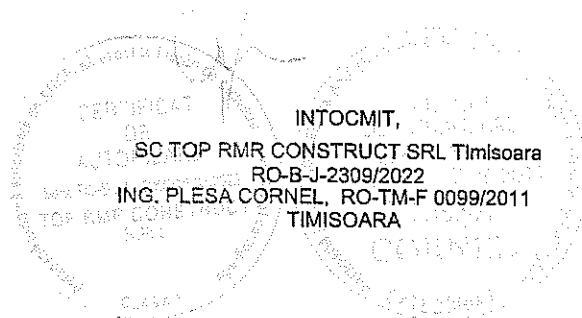
$$2S=\sum X_i(Y_{i+1}-Y_{i-1})$$

Parcela Nr.cad.3052/7, loc. Bistrita

Nr. Pct.	X [m]	Y [m]
1	627995.267	461227.278
2	628011.823	461247.771
3	628004.113	461253.798
4	628002.149	461251.403
5	627985.390	461230.216

Suprafata totala masurata=274mp
Suprafata din act=253mp

DATA:2022



CARTE FUNCİARĂ NR. 64522
COPIE

Carte Funciară Nr. 64522 Bistrita

A. Partea I. Descrierea imobilului

TEREN

Nr. CF vechi:12061

Adresa: Loc. Bistrita, Jud. Bistrita Nasaud

Nr. Crt	Nr. cadastral Nr. topografic	Suprafața* (mp)	Observații / Referințe
A1	CAD: 3052/7 Top: 6441/3/3/7	253	

B. Partea II. Proprietari și acte

Înscrieri privitoare la dreptul de proprietate și alte drepturi reale		Referințe
11055 / 15/06/2005		
Contract De Construire nr. 1572/2005 emis de BNP Dragut Maria;		
B1	intabulare, drept de PROPRIETATE, dobandit prin Lege, cota actuala 1/1, cota initiala 1/1 1) CONSILIUL LOCAL AL MUNICIPIULUI BISTRITA OBSERVATII: (provenita din conversia CF 12061)	/ B.2 A1
B2	se noteaza contractul de construire aut.cu inch.nr.1572/2005 de BNP Dragut Maria, avand ca obiect construirea locuintei tip 3ID compusa din 3 camere de locuit si dependinte cu o suprafata construita desfasurata de 121,40 mp din care suprafata utila de 90,80 mp pentru pretul de 49156 euro(inclusiv TVA) OBSERVATII: (provenita din conversia CF 12061)	A1
10864 / 13/07/2005		
Autorizatie nr. de construire nr.917/2004 emis de Primaria mun.Bistrita;		
B3	se noteaza autorizatia de construire la cererea Agentiei Nationale pentru Locuinte prin care se autorizeaza executarea lucrarilor de construire casa de locuit in regim de inaltime P+M alcatuita din 3 camere si dependinte; termenul de valabilitate al autorizatiei este de 12 luni, de la data emiterii OBSERVATII: (provenita din conversia CF 12061)	A1
16473 / 07/04/2020		
Act Administrativ nr. 146, din 25/09/2003 emis de MUNICIPIUL BISTRITA; Act Administrativ nr. 7, din 31/01/2018 emis de MUNICIPIUL BISTRITA;		
B4	intabulare, drept de PROPRIETATE, dobandit prin Lege, cota actuala 1/1, cota initiala 1/1 1) MUNICIPIUL BISTRITA , CIF:4347569, domeniul privat	A1

C. Partea III. SARCINI

Înscrieri privind dezmembrămintele dreptului de proprietate, drepturi reale de garanție și sarcini		Referințe
11055 / 15/06/2005		
Contract De Construire nr. 1572/2005 emis de BNP Dragut Maria;		
C1	Intabulare, drept de HABITATIEcu titlu gratuit, intabulat in baza incheierii nr.17261-17310/2003 cf, dobandit prin Conventie, cota actuala 1/1, cota initiala 1/1 1) AGENTIA NATIONALA PENTRU LOCUINTE OBSERVATII: (provenita din conversia CF 12061)	A1

Anexa Nr. 1 La Partea I

Teren

Nr cadastral	Suprafața (mp)*	Observații / Referințe
CAD: 3052/7 Top: 6441/3/3/7	253	

* Suprafața este determinată în planul de proiecție Stereo 70.

DETALII LINIARE IMOBIL

Date referitoare la teren

Nr Crt	Categorie folosință	Intra vilan	Suprafața (mp)	Tarla	Parcelă	Nr. topo	Observații / Referințe
1	alte	-	253	-	-	-	

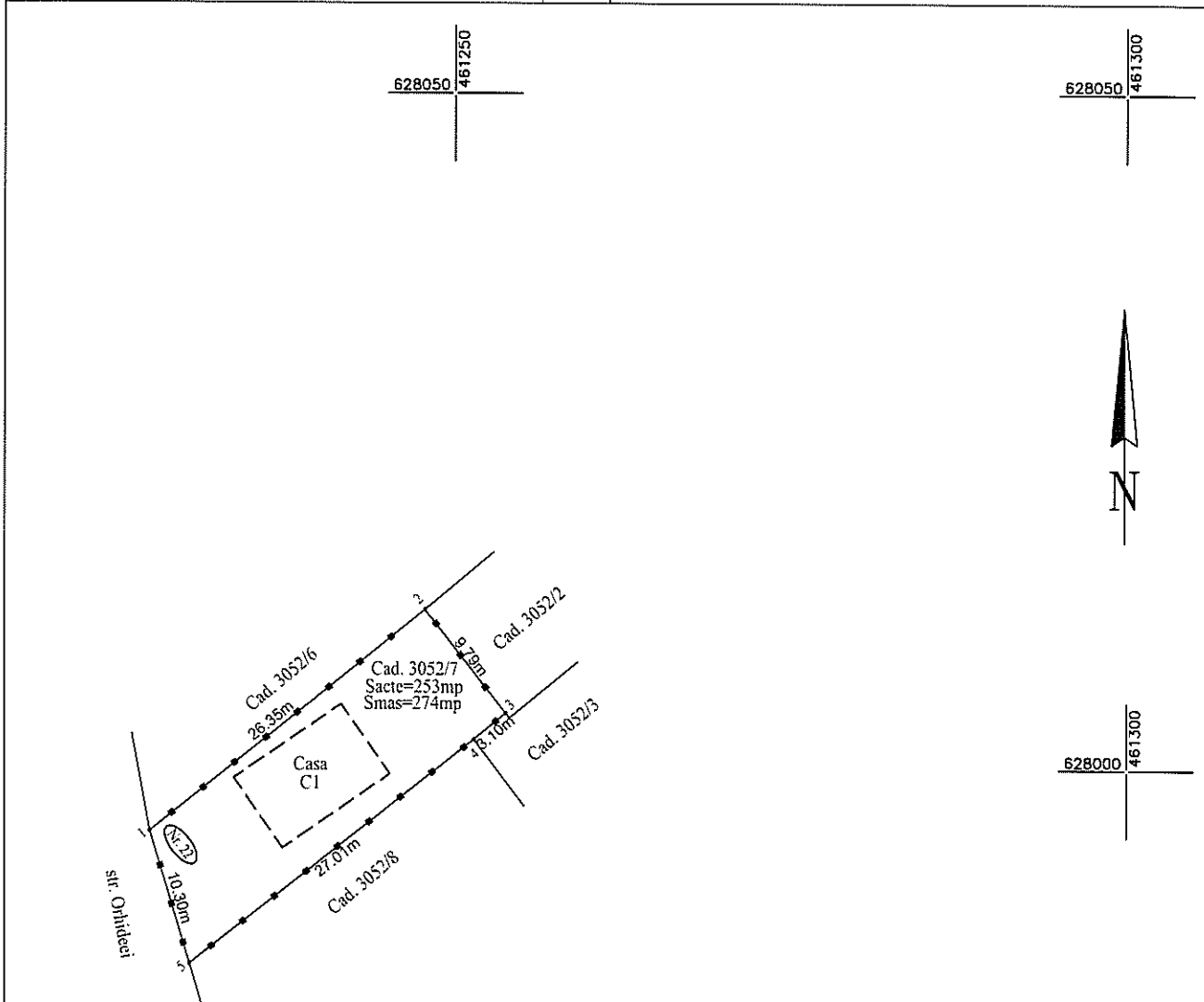
Plan de amplasament si delimitare a imobilului

INTRAVILAN

Scara 1:500

ANEXA 1.35

Nr. cadastral	Suprafata masurata (mp)	Adresa imobilului
3052/7	274	str. Orhideei, nr. 22, loc. Bistrita, jud. Bistrita-Nasaud.
Cartea funciara nr.	64522	UAT BISTRITA



A. Date referitoare la teren

Nr. parcela	Categ. folosinta	Suprafata [mp]	Mentuni
1	Cc	274	Teren intravilan imprejmuit cu gard metalic cu fundatie de beton.
Total		274	

B. Date referitoare la constructii

Cod constr.	Destinatia	Supraf. construita la sol [mp]	Mentuni
CI	CL	62	Casa in regim P+1E fara acte.
Total		62	

Suprafata totala masurata a imobilului = 274mp

Suprafata din act = 253mp

SC TOP RMR CONSTRUCT SRL Timisoara
RO-B-I-2309/2022
ING. PLESA CORNEL, RO-TM-F-0099/2011
TIMISOARA
Confirm executarea masuratorilor la teren, corectitudinea
intocmirii documentatiei cadastrale si corespondenta
acesteia cu realitatea din teren.

Data: 2022

Semnatura si stampila

Inspector

Confirm introducerea imobilului in baza de date integrata
si atribuirea numarului cadastral.

Semnatura si parafa

Stampila BCPI

Data.....

FOAIE DE CAPĂT

DENUMIREA PROIECTULUI:

Documentatie cadastrala de:” Actualizare informatii cadastrale: integrarea geometriei imobilului in sistemul national de cadastru si carte funciara”, pentru imobilul cu nr. cad. 3052/8 in scris in CF 65519 - UAT Bistrita

Beneficiari: MUNICIPIUL BISTRITA


Amplasament: str. Orhideei, nr. 20, Mun. Bistrita, jud. Bistrita-Nasaud.

Executant:

SC TOP RMR CONSTRUCT SRL

ing PLEȘA Cornel

Data : 2022



BORDEROU

Adresa imobilului: UAT BISTRITA

Adresă imobil							Nr. CF/ Nr. cad (IE)
Localitate	Strada (Tarla)	Număr (Parcelă)	Bloc	Scara	Etaj	Ap.	
BISTRITA	Orhideei	20	-	-	-	-	65519/3052/8

Proprietari:

Nume/Denumire/ PJA	CNP/CUI							
MUNICIPIUL BISTRITA						4	3	4 7 5 6 9

Persoană autorizată:

Nume (denumire PJA)	Prenume	CNP/CUI							
SC TOP RMR CONSTRUCT SRL				R	O	3	3	3 0 4 1 5 4	

Număr pagini documentație: 11

- Numarul de ordine al documentației din registrul de evidență a lucrărilor: 74/2022
- Conținutul documentației:
 - ✓ borderou;
 - ✓ dovada achitării tarifului;
 - ✓ formularele tipizate de cereri și declarații;
 - ✓ copii ale actelor de identitate ale proprietarilor persoane fizice sau copii ale certificatelor de înmatriculare, în cazul persoanelor juridice;
 - ✓ copie a extrasului de carte funciară, după caz;
 - ✓ originalul sau copia legalizată a actelor în temeiul cărora se solicită înscrierea;
 - ✓ memorii tehnice;
 - ✓ plan topografic;

Semnătura
(persoană autorizată)
SC TOP RMR CONSTRUCT SRL
RO-B-J 2309/2022
ING. PLESĂ CORNEL
RO-IM-F 0099/2011

Serviciu achitat cu chitanța nr.	Data	Suma	Cod serviciu
			263

NOTĂ:

17.07.2018 - nota a fost introdusă prin Ordin 428/2018

Oficiul de Cadastru și Publicitate Imobiliară, instituție publică cu personalitate juridică aflată în subordinea Agenției Naționale de Cadastru și Publicitate Imobiliară, prelucrează date cu caracter personal furnizate de dumneavoastră: nume, prenume, serie și număr act de identitate, cod numeric personal, adresa poștală etc. Datele cu caracter personal sunt prelucrate de către operator în vederea îndeplinirii competențelor legale privind evidențele de cadastru și carte funciară și pot fi comunicate numai destinatarilor abilitați prin acte normative (Codul civil, Codul de procedură civilă, Codul fiscal, alte legi speciale), inclusiv organelor de poliție, parchetelor, instanțelor sau altor autorități publice, în condițiile legii. În acest sens vă informăm și vă asigurăm că am luat măsuri tehnice și organizatorice adecvate pentru protejarea datelor dumneavoastră.

În exercitarea drepturilor dumneavoastră prevăzute de Regulamentul nr. 679/2016 privind protecția persoanelor fizice în ceea ce privește prelucrarea datelor cu caracter personal și privind libera circulație a acestor date, dar și pentru orice alte informații suplimentare legate de protecția datelor cu caracter personal vă puteți adresa responsabilului cu protecția datelor, formulând o cerere scrisă, datată și semnată sau la telefon: 0258813170.

OFICIUL DE CADASTRU ȘI PUBLICITATE IMOBILIARĂ BISTRITA-NASAUD
BIROUL DE CADASTRU ȘI PUBLICITATE IMOBILIARĂ BISTRITA

Nr. de înregistrare/.....

CERERE DE RECEPȚIE ȘI ÎNSCRIERE

Subscria **MUNICIPIUL BISTRITA**, cu sediu în mun. Bistrita, str. Piata Centrala, nr. 6, jud. Bistrita Nasaud, avand CUI 4347569, împuternicesc persoana juridică **SC TOP RMR CONSTRUCT SRL**, conform contract/angajament nr. 33 din 17.03.2022, pentru înregistrarea documentației la OCPI și vă rog să dispuneți:

I. OBIECTUL RECEPȚIEI:

- ☐ - prima înscriere
- ☒ - **actualizare informații cadastrale:**
- ☐ - înscriere/radiere construcții
 - ☐ - modificarea limitei de proprietate
 - ☐ - modificarea suprafeței imobilului
 - ☐ - actualizare categorii de folosință/destinații
 - ☐ - re poziționare
- ☒ - **alte informații tehnice cu privire la imobil**
- ☐ - documentația de identificare a amplasamentului imobilului situat pe un alt UAT
 - ☐ - documentație de atribuire număr cadastral
 - ☐ - documentație pentru dezlipire/alipire teren
 - ☐ - documentație de prima înregistrare UI
 - ☐ - documentație pentru apartamentare
 - ☐ - documentație pentru dezlipire/alipire UI
 - ☐ - documentație pentru re apartamentare
 - ☐ - documentație pentru mansardare
 - ☐ - documentație pentru descrierea dezmembrămintelor dreptului de proprietate
 - ☐ - documentație pentru reconstituirea cărții funciare pierdute, distruse sau sustrate

II. OBIECTUL ÎNSCRIERII:

- ☐ - intabularea *
- ☐ - înscrierea provizorie **
- ☐ - notarea construcției***
- ☐ - radierea ****

IMOBILUL: UAT BISTRITA

Adresă imobil							Nr. CF/ Nr. cad (IE)
Localitate	Strada (Tarla)	Număr (Parcelă)	Bloc	Scara	Etaj	Ap.	
BISTRITA	Orhideei	20	-	-	-	-	65519/3052/8

ACTUL JURIDIC care justifică cererea, anexat în original sau în copie legalizată : CF 65519

Solicita comunicarea răspunsului:

Originalul sau copia legalizată a documentelor anexate cererii se pastrează permanent la :

- solicitant, respectiv Municipiul Bistrita
- ☐ prin poștă
- ☐ la sediul biroului teritorial
- ☐ fax nr.

Semnătura proprietar

Semnătura
(persoană autorizată)
SC TOP RMR CONSTRUCT SRL
RO-B-J 2309/2022
ING. PLESA CORNEL
RO-TM-F 0099/2011

Serviciu achitat cu chitanța nr. *****	Data	Suma	Cod serviciu
			263

*) Drept de proprietate, uz, uzufruct, abitație, servitute, concesiune, ipotecă, privilegiu etc.

**) Act sub condiție suspensivă, hotărâre judecătorească nedefinitivă.

***) Incapacitate, locațiunea, preemțiunea, promisiunea de înstrăinare, schimbarea rangului ipotecii, acțiuni în justiție asupra imobilului în cauză, orice alte fapte sau drepturi personale, etc.

*****) Drepturi reale. ipotecă, privilegiu.

*****) Se va completa una din variantele de comunicare

Oficiul de Cadastru și Publicitate Imobiliară prelucrează date cu caracter personal furnizate de dumneavoastră prin mijloace automatizate, în scopul efectuării înscrierilor în sistemul integrat de cadastru și carte funciară sau în vederea eliberării copiilor de pe documentele din arhivă.

Informațiile înregistrate sunt destinate utilizării de către operator și sunt comunicate numai destinatarilor abilitați prin lege (Codul civil, legi speciale), inclusiv organelor de poliție, parchetelor, instanțelor, altor autorități publice.

OFICIUL DE CADASTRU ȘI PUBLICITATE IMOBILIARĂ Bistrita - Nasaud
BIROUL DE CADASTRU ȘI PUBLICITATE IMOBILIARĂ Bistrita

DECLARAȚIE

Subscrisa **MUNICIPIUL BISTRITA**, cu sediu în **mun. Bistrita, str. Piata Centrala, nr. 6, jud. Bistrita-Nasaud, avand CUI 4347569**, prin prezenta declar pe propria răspundere în calitate de proprietar al imobilului situat în intravilanul loc. **Bistrita, str. Orhideei, nr. 20, jud. Bistrita-Nasaud, avand nr. cad. 3052/8** înscris în **CF 65519**, sub sancțiunile prevăzute de Codul penal, cu privire la falsul în declarații, că:

- ☒ am indicat persoanei autorizate limitele imobilului, în vederea întocmirii documentației cadastrale;
- ☒ am fost informat și solicit înscrierea în evidențele de cadastru și carte funciara a suprafeței rezultate din măsuratori de **255 mp**, comunicata de persoana autorizata
- ☐ am fost informat(ă) și sunt de acord cu poziționarea incertă a imobilului și a consecințelor ce decurg din acest lucru;
- ☒ am adus la cunoștința tuturor proprietarilor informațiile mai sus menționate, aceștia fiind de acord cu întocmirea documentației și înregistrarea ei la OCPI;
- ☒ imobilul nu se află în litigiu .

Îmi asum întreaga răspundere pentru punerea la dispoziția persoanei autorizate **SC TOP RMR CONSTRUCT SRL**, autorizatie **Clasa I, serie RO-B-J, nr. 2309/2022**, a următoarelor acte doveditoare ale dreptului de proprietate, **CF 65519, UAT Bistrita** în vederea identificării limitelor bunului imobil măsurat, pentru executarea documentației cadastrale, participând la măsurătoare.

Data :2022

Proprietar

.....
 (semnătură)

Semnatura si stampila

(persoana autorizata)

SC TOP RMR CONSTRUCT SRL

RO-B-J 2309/2022

ING. PLESA CORNEL

RO-TM-F 0099/2011

Oficiul de Cadastru și Publicitate Imobiliară prelucrează date cu caracter personal furnizate de dumneavoastră prin mijloace automatizate, în scopul efectuării înscrierilor în sistemul integrat de cadastru și carte funciara sau în vederea eliberării copiilor de pe documentele din arhivă.

Informațiile înregistrate sunt destinate utilizării de către operator și sunt comunicate numai destinatarilor abilitați prin lege (Codul civil, legi speciale), inclusiv organelor de poliție, parchetelor, instanțelor, altor autorități publice.

Conform Legii nr. 677/2001 pentru protecția persoanelor cu privire la prelucrarea datelor cu caracter personal și libera circulație a acestor date, cu modificările și completările ulterioare, beneficiați de dreptul de acces, de intervenție asupra datelor și de dreptul de a nu fi supus unei decizii individuale. Totodată, aveți dreptul să vă opuneți prelucrării datelor personale care vă privesc, în limitele prevăzute de art. 15 din Legea nr. 677/2001, cu modificările și completările ulterioare. Pentru exercitarea acestor drepturi, vă puteți adresa la Oficiul de Cadastru și Publicitate Imobiliară cu o cerere scrisă, datată și semnată. De asemenea, vă este recunoscut dreptul de a vă adresa justiției

MEMORIU TEHNIC

1. **Adresa imobil :** str. Orhideei, nr. 20, loc. Bistrita, Jud. Bistrita-Nasaud.
2. **Tipul lucrării:** Actualizare informatii cadastrale: integrarea geometriei imobilului in sistemul national de cadastru si carte funciara.

Scurtă prezentare a situației din teren: Imobilul care face obiectul prezentei lucrari se afla in intravilanul localitatii Bistrita si este inregistrat in Cartea Funciara nr. 65519 avand nr. cad. 3052/8.

Au fost culese date privind actele pe care le deține proprietarul.

A fost făcută recunoașterea terenului în vederea identificării punctelor necesare determinării suprafețelor și redactării planului de situație.

În urma identificării în teren a folosințelor, împreună cu proprietarul, s-a trecut la identificarea și notarea limitelor și a vecinătăților. În continuare s-au efectuat măsurători topografice pentru stabilirea suprafețelor de teren.

3. **Operațiuni topo-cadastrale efectuate*:**

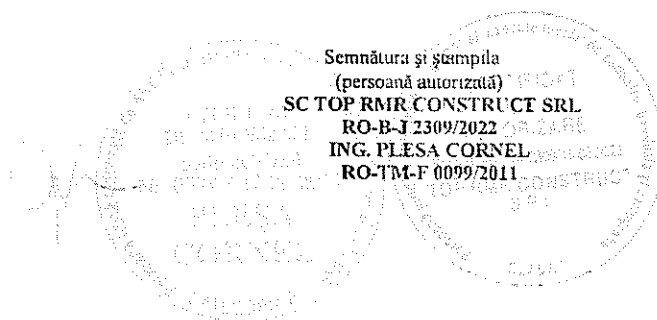
La realizarea lucrării Determinările punctelor de interes s-au făcut în modul RTK – Cinematic în Timp Real. Puncte geodezice de sprijin vechi și noi folosite : Nu s-au folosit. S-au utilizat datele furnizate de Sistemul Național ROMPOS, prin intermediul stației permanente . Ridicarea punctelor de contur ale imobilului cu ajutorul GPS TRIMBLE R8 cu precizia Orizontal RTK : +/-1,5 cm ,Vertical RTK : +/- 1,5 cm în mod RTK, prin metoda RTK – Cinematic în Timp Real în sistemul de proiecție national Stereo 1970 și sistem de referință cote Marea Neagra 1975 prin utilizarea de corecții diferențiale provenind de la o stație de referință prin serviciul specializat ROMPOS® (Romanian Position Determination System), realizat și furnizat de către Agenția Națională de Cadastru și Publicitate Imobiliară din România. Din carnetul de teren al receptorului GPS datele sunt transferate în AutoCad cu ajutorul aplicației de tip lisp TopoLT 11.2 cu ajutorul căreia s-a întocmit planul de situație,, asigurand corespondenta cu realitatea din teren. Calculul suprafețelor s-a făcut analitic. Rezultatele obtinute sunt stocate în format digital (fișiere tip .txt, .doc, .dwg, .csv) putand fi ulterior accesate si listate în format analogic. Lucrarea a fost realizată în conformitate cu “Regulamentul privind avizarea, îndrumarea, controlul și recepția lucrărilor de geodezie, topografie, fotogrametrie, teledetecție” și s-a încadrat în toleranțele impuse de acesta. Sistemul de coordonate este Stereografic 1970.

Imobilul este împrejmuit cu gard metalic cu fundatie de beton.

Vecinatatile imobilului sunt: la Nord: nr.cad. 3052/7, la Vest: str. Orhideei, la Sud: Nr.cad. 58263, iar la Est: Nr.cad. 3052/3.

Suprafata imobilului rezultata din masuratori s-a obtinut atat digital, cat si analogic rezultand o suprafata de 255 mp iar cea inregistrata in CF 65519 fiind de 253mp.

Data întocmirii: 2022



5.CALCULUL SUPRAFETELOR

$$2S=\sum_{i=1}^n X_i(Y_{i+1}-Y_{i-1})$$


Parcela Nr.cad.3052/8, loc. Bistrita

Nr. Pct.	X [m]	Y [m]
1	627985.390	461230.216
2	628002.149	461251.403
3	627995.281	461256.608
4	627993.766	461254.822
5	627992.785	461253.642
6	627989.635	461249.748
7	627983.994	461242.773
8	627975.948	461232.988

Suprafata totala masurata=255mp

Suprafata din act=253mp

DATA:2022



CARTE FUNCİARĂ NR. 65519
COPIE

Carte Funciară Nr. 65519 Bistrita

A. Partea I. Descrierea imobilului

TEREN

Nr. CF vechi:12289

Adresa: Loc. Bistrita, Jud. Bistrita Nasaud

Nr. Crt	Nr. cadastral Nr. topografic	Suprafata* (mp)	Observatii / Referinte
A1	CAD: 3052/8	253	

B. Partea II. Proprietari și acte

Înscrieri privitoare la dreptul de proprietate și alte drepturi reale		Referințe
9132 / 13/06/2005		
Contract De Construire nr. 1996/2005 emis de BNP Groza GS;		
B1	Intabulare, drept de PROPRIETATE prin efectul art 26 si art 30 din L 18/1991, in baza inch.nr.278/1999cf, dobandit prin Lege, cota actuala 1/1, cota initiala 1/1 1) CONSILIUL LOCAL AL MUNICIPIULUI BISTRITA OBSERVATII: (provenita din conversia CF 12289)	/ B.4 A1
B2	se noteaza contractul de construire incheiat intre SC ACI SA Bistrita in calitate de antreprenor general si Ciobota George Arsag si Ciobota Sabina in calitate de beneficiari avand ca obiect construirea locuintei tip 3 CS compusa din 3 camere si dependinte cu o suprafata constr. desf. de 118,2 mp si Su=90,8 mp pentru pretul de 47903 EURO OBSERVATII: (provenita din conversia CF 12289)	A1
10762 / 11/07/2005		
Autorizatie nr. de construire 427/2005 emis de Primaria Municipiului Bistrita;		
B3	se noteaza autorizarea executarii lucrarilor de construire casa de locuit in regim de inaltime P+M, alcatuita din 3 camere si dependinte , termenul de valabilitate al autorizatiei este de 12 luni de la data emiterii OBSERVATII: (provenita din conversia CF 12289)	A1
16469 / 07/04/2020		
Act Administrativ nr. 7, din 31/01/2018 emis de MUNICIPIUL BISTRITA; Act Administrativ nr. 146, din 25/09/2003 emis de MUNICIPIUL BISTRITA;		
B4	Intabulare, drept de PROPRIETATE, dobandit prin Lege, cota actuala 1/1, cota initiala 1/1 1) MUNICIPIUL BISTRITA , CIF:4347569, -domeniul privat	A1

C. Partea III. SARCINI

Înscrieri privind dezmembrămintele dreptului de proprietate, drepturi reale de garanție și sarcini		Referințe
9132 / 13/06/2005		
Contract De Construire nr. 1996/2005 emis de BNP Groza GS;		
C1	Intabulare, drept de FOLOSINTA 1) ANL OBSERVATII: (provenita din conversia CF 12289) cu titlu gratuit in baza inch.nr.17261-17310/2003cf	A1
11403 / 20/07/2005		
Contract De Ipoteca nr. 1342/2005 emis de BNP Dragut Maximilian I;		

Înscrieri privind dezmembrămintele dreptului de proprietate, drepturi reale de garanție și sarcini		Referințe
C2	Intabulare, drept de IPOTECA, Valoare:29500 EURcosturi, comis., chelt.af.	A1
	1) BCR SA	
	OBSERVATII: (provenita din conversia CF 12289)	
C3	interdictia de grevare, instrainare, inchiriere	A1
	OBSERVATII: (provenita din conversia CF 12289)	

Anexa Nr. 1 La Partea I

Teren

Nr cadastral	Suprafața (mp)*	Observații / Referințe
CAD: 3052/8	253	

* Suprafața este determinată în planul de proiecție Stereo 70.

DETALII LINIARE IMOBIL

Date referitoare la teren

Nr Crt	Categorie folosință	Intra vilan	Suprafața (mp)	Tarla	Parcelă	Nr. topo	Observații / Referințe
1	alte	-	253	-	-	-	teren

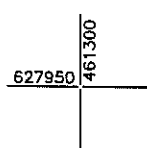
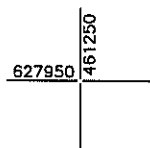
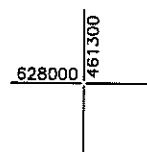
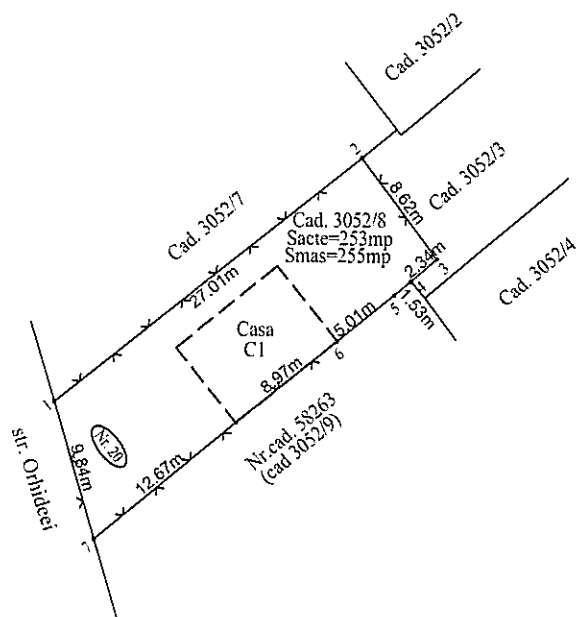
Plan de amplasament si delimitare a imobilului

INTRAVILAN

Scara 1:500

ANEXA 1.35

Nr. cadastral	Suprafata masurata (mp)	Adresa imobilului	
3052/8	255	str. Orhideei, nr. 20, loc. Bistrita, jud. Bistrita-Nasaud.	
Cartea funciara nr.	65519	UAT	BISTRITA



A. Date referitoare la teren

Nr. parcela	Categ. folosinta	Suprafata [mp]	Mentuni
I	Cc	255	Teren intravilan imprejmuit cu gard de plasa si fundatie de beton.
Total		255	

B. Date referitoare la constructii

Cod constr.	Destinatia	Supraf. construita la sol [mp]	Mentuni
CI	CL	59	Casa in regim P+1E fara acte.
Total		59	

Suprafata totala masurata a imobilului = 255mp

Suprafata din act = 253mp

SC TOP RMR CONSTRUCT SRL Timisoara
RO-B-J-2309/2022
ING. PLESA CORNEL, RO-TM-F 0099/2011
TIMISOARA
Confirm executarea masuratorilor la teren, corectitudinea
intocmirii documentatiei cadastrale si corespondenta
acesteia cu realitatea din teren.

Data: 2022

Semnatura si stampila

Inspector

Confirm introducerea imobilului in baza de date integrata
si atribuirea numarului cadastral.

Semnatura si parafa

Stampila BCPI

Data:.....

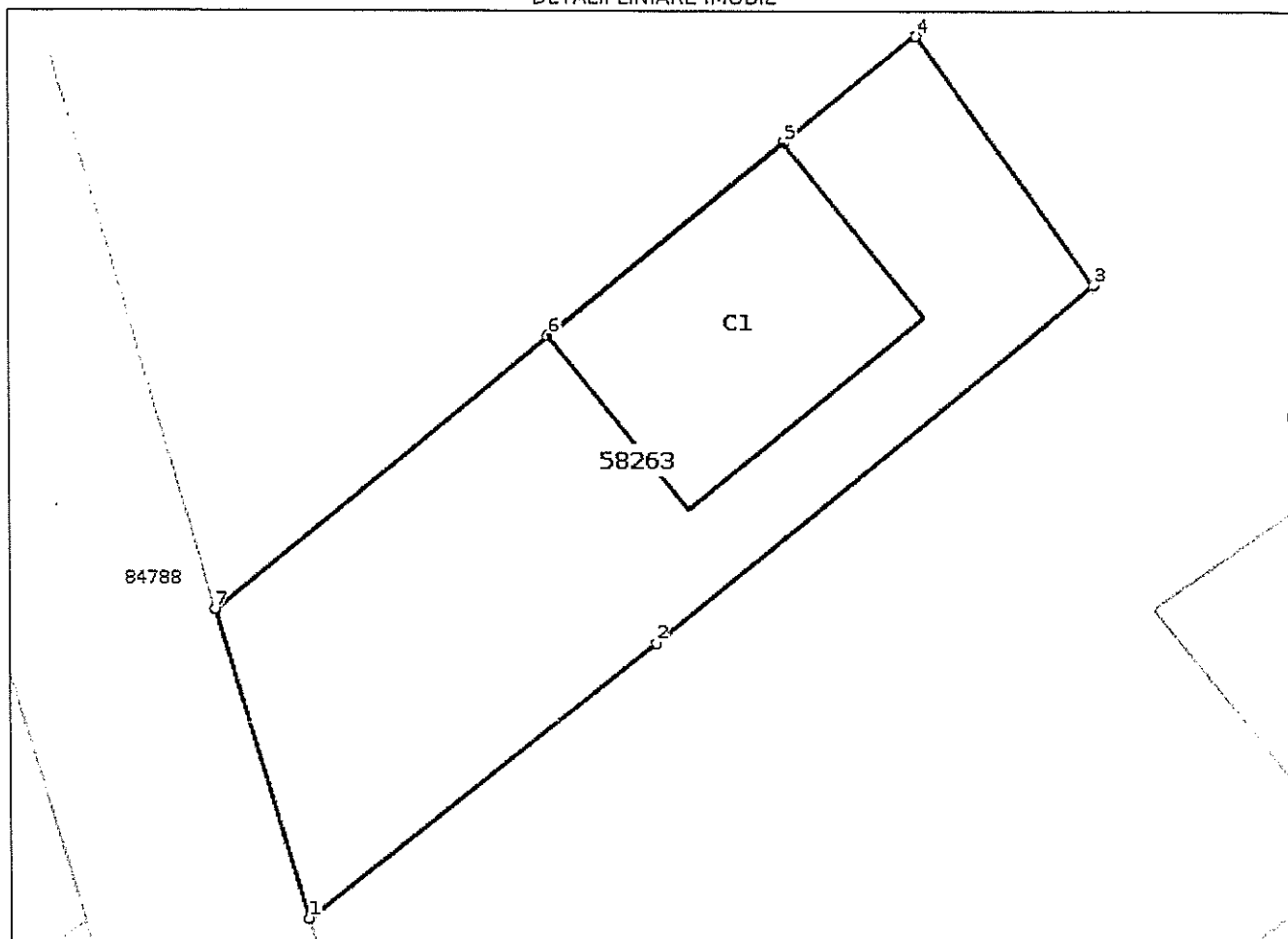
Anexa Nr. 1 La Partea I

Teren

Nr cadastral	Suprafața (mp)*	Observații / Referințe
58263	253	

* Suprafața este determinată în planul de proiecție Stereo 70.

DETALII LINIARE IMOBIL



Date referitoare la teren

Nr Crt	Categorie folosință	Intra vilan	Suprafața (mp)	Tarla	Parcelă	Nr. topo	Observații / Referințe
1	curti construcții	DA	253	-	-	-	

Date referitoare la construcții

Crt	Număr	Destinație construcție	Supraf. (mp)	Situație juridică	Observații / Referințe
A1.1	58263-C1	construcții de locuințe	59	Cu acte	S. construită la sol:59 mp; S. construită desfășurată:118 mp; Casă de locuit în regim de înălțime P+M, anul construirii 2007

Lungime Segmente**1) Valorile lungimilor segmentelor sunt obţinute din proiecţie în plan.**

Punct început	Punct sfârşit	Lungime segment (m)
1	2	13.141
2	3	16.703
3	4	9.0
4	5	5.009
5	6	8.971
6	7	12.668
7	1	9.56

** Lungimile segmentelor sunt determinate în planul de proiecţie Stereo 70 şi sunt rotunjite la 1 milimetru.

*** Distanţa dintre puncte este formată din segmente cumulate ce sunt mai mici decât valoarea 1 milimetru.

Certific că prezentul extras corespunde cu poziţiile în vigoare din cartea funciară originală, păstrată de acest birou.

Prezentul extras de carte funciară este valabil la autentificarea de către notarul public a actelor juridice prin care se sting drepturile reale precum şi pentru dezbateră succesiunilor, iar informaţiile prezentate sunt susceptibile de orice modificare, în condiţiile legii.

S-a achitat tariful de 431 RON, -Dovada plata card online nr.929/15-04-2021 în suma de 371, Dovada plata card online nr.1380/24-05-2021 în suma de 60, pentru serviciul de publicitate imobiliară cu codul nr. 232, 251M, 261, 263.

Data soluţionării,
24-05-2021

Data eliberării,
//_

Asistent Registrator,
EUGENIA LUCIA MINZAT

(parafa şi semnătura)

Referent,

(parafa şi semnătura)

MBARAN ADRIANA L. MINZAT
REFERENT

FOAIE DE CAPĂT

DENUMIREA PROIECTULUI:

Documentatie cadastrala de:” Actualizare informatii cadastrale: integrarea geometriei imobilului in sistemul national de cadastru si carte funciara”, pentru imobilul cu nr. cad. 3052/10 inscris in CF 85891- UAT Bistrita

Beneficiari: MUNICIPIUL BISTRITA

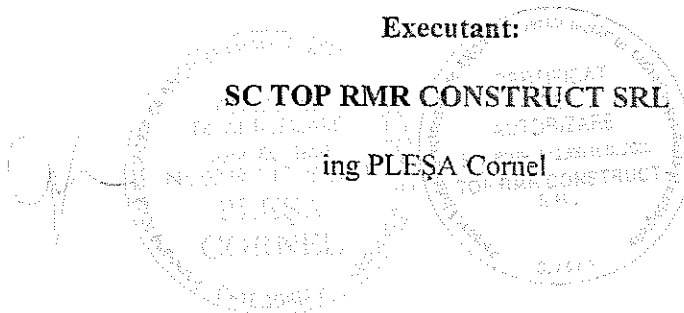
Amplasament: str. Orhideei, nr. 16, Mun. Bistrita, jud. Bistrita-Nasaud.

Data : 2022

Executant:

SC TOP RMR CONSTRUCT SRL

ing PLEȘA Cornel



BORDEROU

Adresa imobilului: UAT BISTRITA

Adresă imobil							Nr. CF/ Nr. cad (IE)
Localitate	Strada (Tarla)	Număr (Parcelă)	Bloc	Scara	Etaj	Ap.	
BISTRITA	Orhideei	16	-	-	-	-	85891/3052/10

Proprietari:

Nume/Denumire/ PJA	CNP/CUI							
MUNICIPIUL BISTRITA						4	3	4 7 5 6 9

Persoană autorizată:

Nume (denumire PJA)	Prenume	CNP/CUI							
SC TOP RMR CONSTRUCT SRL					R	O	3	3	3 0 4 1 5 4

Număr pagini documentație: 11

- Numarul de ordine al documentației din registrul de evidență a lucrărilor: 74/2022
- Conținutul documentației:
 - ✓ borderou;
 - ✓ dovada achitării tarifului;
 - ✓ formularele tipizate de cereri și declarații;
 - ✓ copii ale actelor de identitate ale proprietarilor persoane fizice sau copii ale certificatelor de înmatriculare, în cazul persoanelor juridice;
 - ✓ copie a extrasului de carte funciară, după caz;
 - ✓ originalul sau copia legalizată a actelor în temeiul cărora se solicită înscrierea;
 - ✓ memoriu tehnic;
 - ✓ plan topografic;

Semnătura
(persoană autorizată)
SC TOP RMR CONSTRUCT SRL
RO-B-J 2309/2022
ING. PLEȘA CORNEL
RO-TM-F 0099/2011

Serviciu achitat cu chitanța nr.	Data	Suma	Cod serviciu
			263

NOTĂ:

17.07.2018 - nota a fost introdusă prin Ordin 423/2018

Oficiul de Cadastru și Publicitate Imobiliară, instituție publică cu personalitate juridică aflată în subordinea Agenției Naționale de Cadastru și Publicitate Imobiliară, prelucrează date cu caracter personal furnizate de dumneavoastră: nume, prenume, serie și număr act de identitate, cod numeric personal, adresa poștală etc. Datele cu caracter personal sunt prelucrate de către operator în vederea îndeplinirii competențelor legale privind evidențele de cadastru și carte funciară și pot fi comunicate numai destinatarilor abilitați prin acte normative (Codul civil, Codul de procedură civilă, Codul fiscal, alte legi speciale), inclusiv organelor de poliție, parchetelor, instanțelor sau altor autorități publice, în condițiile legii. În acest sens vă informăm și vă asigurăm că am luat măsuri tehnice și organizatorice adecvate pentru protejarea datelor dumneavoastră.

În exercitarea drepturilor dumneavoastră prevăzute de Regulamentul nr. 679/2016 privind protecția persoanelor fizice în ceea ce privește prelucrarea datelor cu caracter personal și privind libera circulație a acestor date, dar și pentru orice alte informații suplimentare legate de protecția datelor cu caracter personal vă puteți adresa responsabilului cu protecția datelor, formulând o cerere scrisă, datată și semnată sau la telefon: 0258813170.

OFICIUL DE CADASTRU ȘI PUBLICITATE IMOBILIARĂ BISTRITA-NASAUD
BIROUL DE CADASTRU ȘI PUBLICITATE IMOBILIARĂ BISTRITA

Nr. de înregistrare/.....

CERERE DE RECEPȚIE ȘI ÎNSCRIERE

Subscriu **MUNICIPIUL BISTRITA**, cu sediu în mun. Bistrita, str. Piata Centrala, nr. 6, jud. Bistrita Nasaud, avand CUI 4347569, împuternicesc persoana juridică **SC TOP RMR CONSTRUCT SRL**, conform contract/angajament nr. 33 din 17.03.2022, pentru înregistrarea documentației la OCPI și vă rog să dispuneți:

I. OBIECTUL RECEPȚIEI:

- ☐ - prima înscriere
- ☒ - **actualizare informații cadastrale:**
- ☐ - înscriere/radiere construcții
 - ☐ - modificarea limitei de proprietate
 - ☐ - modificarea suprafeței imobilului
 - ☐ - actualizare categorii de folosință/destinații
 - ☐ - re poziționare
- ☒ - **alte informații tehnice cu privire la imobil**
- ☐ - documentația de identificare a amplasamentului imobilului situat pe un alt UAT
 - ☐ - documentație de atribuire număr cadastral
 - ☐ - documentație pentru dezlipire/alipire teren
 - ☐ - documentație de prima înregistrare UI
 - ☐ - documentație pentru apartamentare
 - ☐ - documentație pentru dezlipire/alipire UI
 - ☐ - documentație pentru re apartamentare
 - ☐ - documentație pentru mansardare
 - ☐ - documentație pentru descrierea dezmembrămintelor dreptului de proprietate
 - ☐ - documentație pentru reconstituirea cărții funciare pierdute, distruse sau sustrase

II. OBIECTUL ÎNSCRIERII:

- ☐ - intabularea *
- ☐ - înscrierea provizorie **
- ☐ - notarea construcției***
- ☐ - radierea ****

IMOBILUL: UAT BISTRITA

Adresă imobil							Nr. CF/ Nr. cad (IE)
Localitate	Strada (Tarla)	Număr (Parcelă)	Bloc	Scara	Etaaj	Ap.	
BISTRITA	Orhideei	16	-	-	-	-	85891/3052/10

ACTUL JURIDIC care justifică cererea, anexat în original sau în copie legalizată : CF 85891


Solicit comunicarea răspunsului:

Originalul sau copia legalizată a documentelor anexate cererii se pastrează permanent la :

- solicitant, respectiv Municipiul Bistrita

- ☐ prin poștă
- ☐ la sediul biroului teritorial
- ☐ fax nr.....

Semnătura proprietar


 Semnătura
 (persoană autorizată)
SC TOP RMR CONSTRUCT SRL
 RO-B-J 2309/2022
ING. PLESA CORNEL
 RO-TM-F 0099/2011

Serviciu achitat cu chitanța nr. *****	Data	Suma	Cod serviciu
			263

*) Drept de proprietate, uz, uzufruct, abitație, servitute, concesiune, ipotecă, privilegiu etc.

**) Act sub condiție suspensivă, hotărâre judecătorească nedefinitivă.

***) Incapacitate, locațiunea, preemțiunea, promisiunea de înstrăinare, schimbarea rangului ipotecii, acțiuni în justiție asupra imobilului în cauză, orice alte fapte sau drepturi personale, etc.

****) Drepturi reale, ipotecă, privilegiu.

*****) Se va completa una din variantele de comunicare

Oficiul de Cadastru și Publicitate Imobiliară prelucrează date cu caracter personal furnizate de dumneavoastră prin mijloace automatizate, în scopul efectuării înscrierilor în sistemul integrat de cadastru și carte funciară sau în vederea eliberării copiilor de pe documentele din arhivă.

Informațiile înregistrate sunt destinate utilizării de către operator și sunt comunicate numai destinatarilor abilitați prin lege (Codul civil, legi speciale), inclusiv organelor de poliție, parchetelor, instanțelor, altor autorități publice.

OFICIUL DE CADASTRU ȘI PUBLICITATE IMOBILIARĂ Bistrita - Nasaud
BIROUL DE CADASTRU ȘI PUBLICITATE IMOBILIARĂ Bistrita

DECLARAȚIE

Subscrisa **MUNICIPIUL BISTRITA**, cu sediu în **mun. Bistrita, str. Piata Centrala, nr. 6, jud. Bistrita-Nasaud**, având CUI 4347569, prin prezenta declar pe propria răspundere în calitate de proprietar al imobilului situat în intravilanul loc. **Bistrita, str. Orhideei, nr. 16, jud. Bistrita-Nasaud**, având nr. cad. 3052/10 înscris în CF 85891, sub sancțiunile prevăzute de Codul penal, cu privire la falsul în declarații, că:

- ☒ am indicat persoanei autorizate limitele imobilului, în vederea întocmirii documentației cadastrale;
☒ am fost informat și solicit înscrierea în evidențele de cadastru și carte funciara a suprafeței rezultate din masuratori de **268 mp**, comunicata de persoana autorizata
☐ am fost informat(ă) și sunt de acord cu poziționarea incertă a imobilului și a consecințelor ce decurg din acest lucru;
☒ am adus la cunoștința tuturor proprietarilor informațiile mai sus menționate, aceștia fiind de acord cu întocmirea documentației și înregistrarea ei la OCPI;
☒ imobilul nu se află în litigiu .

Îmi asum întreaga răspundere pentru punerea la dispoziția persoanei autorizate **SC TOP RMR CONSTRUCT SRL**, autorizatie Clasa I, serie **RO-B-J, nr. 2309/2022**, a următoarelor acte doveditoare ale dreptului de proprietate, **CF 85891, UAT Bistrita** în vederea identificării limitelor bunului imobil măsurat, pentru executarea documentației cadastrale, participând la măsurătoare.

Data :2022

Proprietar

.....
(semnătură)

Semnatura si stampila
(persoana autorizata)
SC TOP RMR CONSTRUCT SRL
RO-B-J 2309/2022
ING. PLESA CORNEL
RO-TM-F 0099/2011

Oficiul de Cadastru și Publicitate Imobiliară prelucrează date cu caracter personal furnizate de dumneavoastră prin mijloace automatizate, în scopul efectuării înscrierilor în sistemul integrat de cadastru și carte funciara sau în vederea eliberării copiilor de pe documentele din arhivă.

Informațiile înregistrate sunt destinate utilizării de către operator și sunt comunicate numai destinatarilor abilitați prin lege (Codul civil, legi speciale), inclusiv organelor de poliție, parchetelor, instanțelor, altor autorități publice.

Conform Legii nr. 677/2001 pentru protecția persoanelor cu privire la prelucrarea datelor cu caracter personal și libera circulație a acestor date, cu modificările și completările ulterioare, beneficiați de dreptul de acces, de intervenție asupra datelor și de dreptul de a nu fi supus unei decizii individuale. Totodată, aveți dreptul să vă opuneți prelucrării datelor personale care vă privesc, în limitele prevăzute de art. 15 din Legea nr. 677/2001, cu modificările și completările ulterioare. Pentru exercitarea acestor drepturi, vă puteți adresa la Oficiul de Cadastru și Publicitate Imobiliară cu o cerere scrisă, datată și semnată. De asemenea, vă este recunoscut dreptul de a vă adresa justiției

MEMORIU TEHNIC

1. **Adresa imobil :** str.Orhideei, nr. 16, loc. Bistrita, Jud. Bistrita-Nasaud.
2. **Tipul lucrării:** Actualizare informatii cadastrale: integrarea geometriei imobilului in sistemul national de cadastru si carte funciara.

Scurtă prezentare a situației din teren: Imobilul care face obiectul prezentei lucrari se afla in intravilanul localitatii Bistrita si este inregistrat in Cartea Funciara nr. 85891 avand nr. cad. 3052/10.

Au fost culese date privind actele pe care le deține proprietarul.

A fost făcută recunoașterea terenului în vederea identificării punctelor necesare determinării suprafețelor și redactării planului de situație.

În urma identificării în teren a folosințelor, împreună cu proprietarul, s-a trecut la identificarea și notarea limitelor și a vecinătăților. În continuare s-au efectuat măsurători topografice pentru stabilirea suprafețelor de teren.

3. **Operațiuni topo-cadastrale efectuate*:**

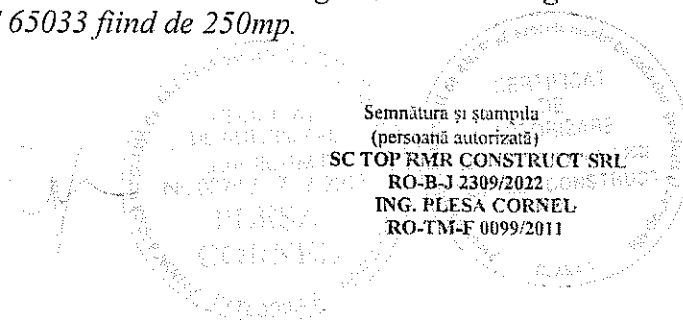
La realizarea lucrării Determinările punctelor de interes s-au făcut în modul RTK – Cinematic în Timp Real. Puncte geodezice de sprijin vechi și noi folosite : Nu s-au folosit. S-au utilizat datele furnizate de Sistemul Național ROMPOS, prin intermediul stației permanente . Ridicarea punctelor de contur ale imobilului cu ajutorul GPS TRIMBLE R8 cu precizia Orizontal RTK : +/-1,5 cm ,Vertical RTK : +/- 1,5 cm în mod RTK, prin metoda RTK – Cinematic în Timp Real în sistemul de proiectie national Stereo 1970 și sistem de referință cote Marea Neagra 1975 prin utilizarea de corecții diferențiale provenind de la o stație de referință prin serviciul specializat ROMPOS® (Romanian Position Determination System), realizat și furnizat de către Agenția Națională de Cadastru și Publicitate Imobiliară din România. Din carnetul de teren al receptorului GPS datele sunt transferate în AutoCad cu ajutorul aplicației de tip lisp TopoLT 11.2 cu ajutorul căreia s-a întocmit planul de situație,, asigurand corespondenta cu realitatea din teren. Calculul suprafețelor s-a făcut analitic. Rezultatele obtinute sunt stocate în format digital (fișiere tip .txt, .doc, .dwg, .csv) putand fi ulterior accesate si listate în format analogic. Lucrarea a fost realizată în conformitate cu "Regulamentul privind avizarea, îndrumarea, controlul și recepția lucrărilor de geodezie, topografie, fotogrametrie, teledetecție" și s-a încadrat în toleranțele impuse de acesta. Sistemul de coordonate este Stereografic 1970.

Imobilul este împrejmuit conform planului de situație cu gard plasa la S si gard beton la N, neimprejmuit la E si V. .

Vecinatatile imobilului sunt: la Nord: Nr.cad. 58263, la Vest: str. Orhideei, la Sud: Nr.cad. 51586, iar la Est: Nr.cad.3052/4 si nr.cad. 3052/5.

Suprafata imobilului rezultata din masuratori s-a obtinut atat digital, cat si analogic rezultand o suprafata de 268 mp iar cea inregistrata in CF 65033 fiind de 250mp.

Data întocmirii: 2022



5.CALCULUL SUPRAFETELOR

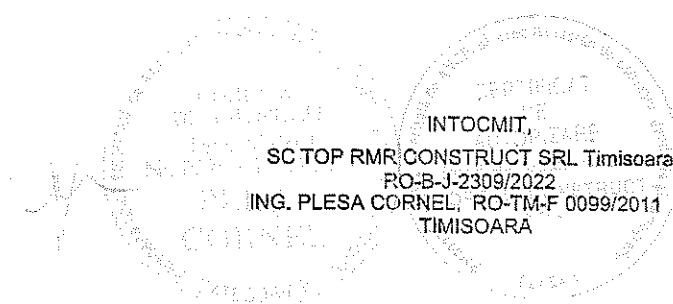
$$2S=\sum X_i(Y_{i+1}-Y_{i-1})$$

Parcela Nr.cad.3052/10, loc. Bistrita

Nr. Pct.	X [m]	Y [m]
1	627958.939	461238.172
2	627967.569	461249.248
3	627975.991	461260.684
4	627979.506	461265.680
5	627984.582	461262.109
6	627986.696	461260.448
7	627985.497	461258.922
8	627974.954	461245.967
9	627966.775	461235.682

Suprafata totala masurata=268mp
Suprafata din act=250mp

DATA:2022



**EXTRAS DE CARTE FUNCİARĂ
 PENTRU INFORMARE**

Carte Funciară Nr. 85891 Bistrița

Nr. cerere	36270
Ziua	27
Luna	06
Anul	2022

Cod verificare
 100116840294



A. Partea I. Descrierea imobilului

TEREN

Nr. CF vechi:7199

Adresa: Loc. Bistrita, Jud. Bistrita Nasaud

Nr. Crt	Nr. cadastral Nr. topografic	Suprafața* (mp)	Observații / Referințe
A1	CAD: 3052/10 Top: 6441/3/3/10	250	

B. Partea II. Proprietari și acte

Înscrieri privitoare la dreptul de proprietate și alte drepturi reale		Referințe
16459 / 07/04/2020		
Act Administrativ nr. 7, din 31/01/2018 emis de MUNICIPIUL BISTRITA; Act Administrativ nr. 146, din 25/09/2003 emis de MUNICIPIUL BISTRITA;		
B2	Intabulare, drept de PROPRIETATE, dobandit prin Lege, cota actuala 1/1	A1
1) MUNICIPIUL BISTRITA , CIF:4347569, domeniul privat		

C. Partea III. SARCINI .

Inscrieri privind dezmembrămintele dreptului de proprietate, drepturi reale de garanție și sarcini	Referințe
NU SUNT	

Anexa Nr. 1 La Partea I

Teren

Nr cadastral	Suprafața (mp)*	Observații / Referințe
CAD: 3052/10 Top: 6441/3/3/10	250	

* Suprafața este determinată în planul de proiecție Stereo 70.

DETALII LINIARE IMOBIL

Date referitoare la teren

Nr Crt	Categorie folosință	Intra vilan	Suprafața (mp)	Tarla	Parcelă	Nr. topo	Observații / Referințe
1	alte	-	250	-	-	-	teren

Certific că prezentul extras corespunde cu pozițiile în vigoare din cartea funciară originală, păstrată de acest birou.

Prezentul extras de carte funciară este valabil la autentificarea de către notarul public a actelor juridice prin care se sting drepturile reale precum și pentru dezbaterile succesiunilor, iar informațiile prezentate sunt susceptibile de orice modificare, în condițiile legii.

S-a achitat tariful de 0 RON, -, pentru serviciul de publicitate imobiliară cu codul nr. 272.

Data soluționării,

27-06-2022

Data eliberării,

__/__/__

Asistent Registrator,

VICTORIA-MARINELA HAROSA

(parafa și semnătura)

Referent,

(parafa și semnătura)

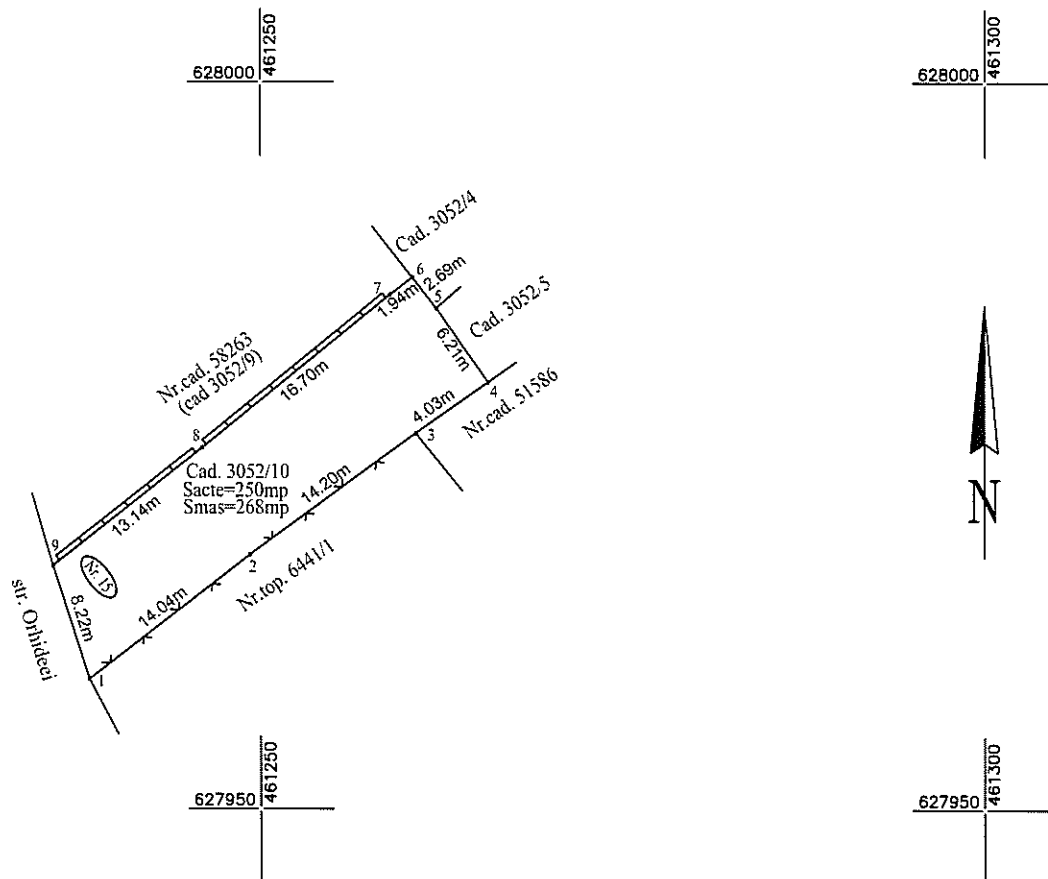
Plan de amplasament si delimitare a imobilului

INTRAVILAN

Scara 1:500

ANEXA 1.35

Nr. cadastral	Suprafata masurata (mp)	Adresa imobilului
3052/10	268	str. Orhideei, nr. 16, loc. Bistrita, jud. Bistrita-Nasaud.
Cartea funciara nr.	85891	UAT BISTRITA



A. Date referitoare la teren

Nr. parcela	Categ. folosinta	Suprafata [mp]	Mentuni
1	Cc	268	Teren intravilan imprejmuit cu gard plasa la S si gard beton la N, neimprejmuit la E si V.
Total		268	

B. Date referitoare la constructii

Cod constr.	Destinatia	Supraf. construita la sol [mp]	Mentuni
-	-	-	-
Total		-	

Suprafata totala masurata a imobilului = 268mp

Suprafata din act = 250mp

SC TOP RMR CONSTRUCT SRL Timisoara
RO-B-J-2309/2022
ING. PLESA CORNEL, RO-TM-F 0099/2011
TIMISOARA
Confirm executarea masuratorilor la teren, corectitudinea
intocmirii documentatiei cadastrale si corespondenta
acesteia cu realitatea din teren.
Data: 2022

Semnatura si stampila

Inspector
Confirm introducerea imobilului in baza de date integrata
si atribuirea numarului cadastral.
Semnatura si parafa

Stampila BCPI

Data.....

FOAIE DE CAPĂT

DENUMIREA PROIECTULUI:

Documentatie cadastrala de:” Actualizare informatii cadastrale: integrarea geometriei imobilului in sistemul national de cadastru si carte funciara”, pentru imobilul cu nr. cad. 3052/11 inregistrat in CF 72282 - UAT Bistrita

Beneficiari: MUNICIPIUL BISTRITA

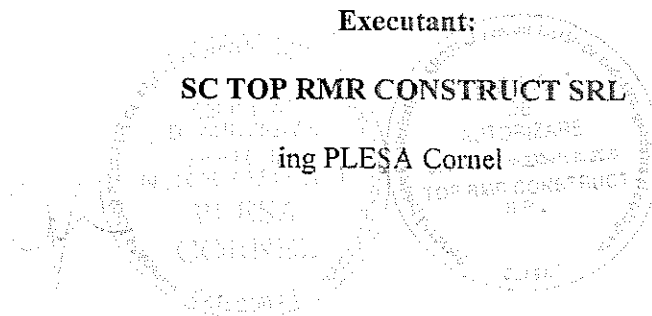
Amplasament: str. Orhideei, nr. 21, Mun. Bistrita, jud. Bistrita-Nasaud.

Executant:

SC TOP RMR CONSTRUCT SRL

ing PLESA Cornel

Data : 2022



BORDEROU

Adresa imobilului: UAT BISTRITA

Adresă imobil							Nr. CF/ Nr. cad (IE)
Localitate	Strada (Tarla)	Număr (Parcelă)	Bloc	Scara	Etaj	Ap.	
BISTRITA	Orhideei	21	-	-	-	-	72282/3052/11

Proprietari:

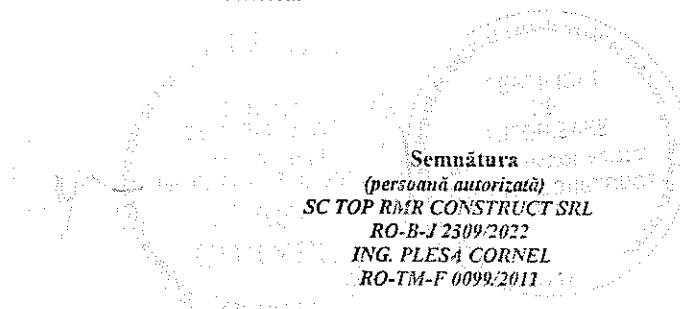
Nume/Denumire/ PJA	CNP/CUI								
MUNICIPIUL BISTRITA							4	3	4 7 5 6 9

Persoană autorizată:

Nume (denumire PJA)	Prenume	CNP/CUI									
SC TOP RMR CONSTRUCT SRL					R	O	3	3	3	0	4 1 5 4

Număr pagini documentație: 11

- Numarul de ordine al documentației din registrul de evidență a lucrărilor: 74/2022
- Conținutul documentației:
 - ✓ borderou;
 - ✓ dovada achitării tarifului;
 - ✓ formularele tipizate de cereri și declarații;
 - ✓ copii ale actelor de identitate ale proprietarilor persoane fizice sau copii ale certificatelor de înmatriculare, în cazul persoanelor juridice;
 - ✓ copie a extrasului de carte funciară, după caz;
 - ✓ originalul sau copia legalizată a actelor în temeiul cărora se solicita înscrierea;
 - ✓ memoriu tehnic;
 - ✓ plan topografic;


Semnătura
(persoană autorizată)
SC TOP RMR CONSTRUCT SRL
RO-B-J 2309/2022
ING. PLEȘĂ CORNEL
RO-TM-F 0099/2011

Serviciu achitat cu chitanța nr.	Data	Suma	Cod serviciu
			263

NOTĂ:

(7-47) 2018 - nota a fost introdusă prin Ordin 428/2018

Oficiul de Cadastru și Publicitate Imobiliară, instituție publică cu personalitate juridică aflată în subordinea Agenției Naționale de Cadastru și Publicitate Imobiliară, prelucrează date cu caracter personal furnizate de dumneavoastră: nume, prenume, serie și număr act de identitate, cod numeric personal, adresa poștală etc. Datele cu caracter personal sunt prelucrate de către operator în vederea îndeplinirii competențelor legale privind evidențele de cadastru și carte funciară și pot fi comunicate numai destinatarilor abilitați prin acte normative (Codul civil, Codul de procedură civilă, Codul fiscal, alte legi speciale), inclusiv organelor de poliție, parchetelor, instanțelor sau altor autorități publice, în condițiile legii. În acest sens vă informăm și vă asigurăm că am luat măsuri tehnice și organizatorice adecvate pentru protejarea datelor dumneavoastră.

În exercitarea drepturilor dumneavoastră prevăzute de Regulamentul nr. 679/2016 privind protecția persoanelor fizice în ceea ce privește prelucrarea datelor cu caracter personal și privind libera circulație a acestor date, dar și pentru orice alte informații suplimentare legate de protecția datelor cu caracter personal vă puteți adresa responsabilului cu protecția datelor, formulând o cerere scrisă, datată și semnată sau la telefon: 0258813170.

ANEXA NR. 1.31 la regulament

OFICIUL DE CADASTRU ȘI PUBLICITATE IMOBILIARĂ BISTRITA-NASAUD
BIROUL DE CADASTRU ȘI PUBLICITATE IMOBILIARĂ BISTRITA

Nr. de înregistrare/.....

CERERE DE RECEPȚIE ȘI ÎNSCRIERE

Subscrisa **MUNICIPIUL BISTRITA**, cu sediu în mun. Bistrita, str. Piata Centrala, nr. 6, jud. Bistrita Nasaud, avand CUI 4347569, împuternicesc persoana juridică **SC TOP RMR CONSTRUCT SRL**, conform contract/angajament nr. 33 din 17.03.2022, pentru înregistrarea documentației la OCPI și vă rog să dispuneți:

I. OBIECTUL RECEPȚIEI:

- ☐ - prima înscriere
- ☒ - actualizare informații cadastrale:
 - ☐ - înscriere/radiere construcții
 - ☐ - modificarea limitei de proprietate
 - ☐ - modificarea suprafeței imobilului
 - ☐ - actualizare categorii de folosință/destinații
 - ☐ - re poziționare
- ☒ - alte informații tehnice cu privire la imobil
 - ☐ - documentația de identificare a amplasamentului imobilului situat pe un alt UAT
 - ☐ - documentație de atribuire număr cadastral
 - ☐ - documentație pentru dezlipire/alipire teren
 - ☐ - documentație de prima înregistrare UI
 - ☐ - documentație pentru apartamentare
 - ☐ - documentație pentru dezlipire/alipire UI
 - ☐ - documentație pentru reapartamentare
 - ☐ - documentație pentru mansardare
 - ☐ - documentație pentru descrierea dezmembrămintelor dreptului de proprietate
 - ☐ - documentație pentru reconstituirea cărții funciare pierdute, distruse sau sustrase

II. OBIECTUL ÎNSCRIERII:

- ☐ - intabularea *
- ☐ - înscrierea provizorie **
- ☐ - notarea construcției ***
- ☐ - radierea ****

IMOBILUL: UAT BISTRITA

Adresă imobil							Nr. CF/ Nr. cad (IE)
Localitate	Strada (Tarla)	Număr (Parcelă)	Bloc	Scara	Etaaj	Ap.	
BISTRITA	Orhideei	21	-	-	-	-	72282/3052/11

ACTUL JURIDIC care justifică cererea, anexat în original sau în copie legalizată : CF 72282 Solicit comunicarea răspunsului:
Originalul sau copia legalizată a documentelor anexate cererii se pastrează permanent la :

- solicitant, respectiv Municipiul Bistrita
- ☐ prin poșta
- ☐ la sediul biroului teritorial
- ☐ fax nr.....

Semnătura proprietar

Semnătura
(persoană autorizată)
SC TOP RMR CONSTRUCT SRL
RO-B-J 2309/2022
ING. PLESĂ CORNEL
RO-TM-F 0099/2011

Serviciu achitat cu chitanța nr. *****	Data	Suma	Cod serviciu
			263

*) Drept de proprietate, uz, uzufruct, abitație, servitute, concesiune, ipotecă, privilegiu etc.

**) Act sub condiție suspensivă, hotărâre judecătorească nedefinitivă.

***) Incapacitate, locațiunea, preemțiunea, promisiunea de înstrăinare, schimbarea rangului ipotecii, acțiuni în justiție asupra imobilului în cauză, orice alte fapte sau drepturi personale, etc.

****) Drepturi reale, ipotecă, privilegiu.

*****) Se va completa una din variantele de comunicare

Oficiul de Cadastru și Publicitate Imobiliară prelucrează date cu caracter personal furnizate de dumneavoastră prin mijloace automatizate, în scopul efectuării înscrierilor în sistemul integrat de cadastru și carte funciară sau în vederea eliberării copiilor de pe documentele din arhivă.

Informațiile înregistrate sunt destinate utilizării de către operator și sunt comunicate numai destinatarilor abilitați prin lege (Codul civil, legi speciale), inclusiv organelor de poliție, parchetelor, instanțelor, altor autorități publice.

OFICIUL DE CADASTRU ȘI PUBLICITATE IMOBILIARĂ Bistrita - Nasaud
BIROUL DE CADASTRU ȘI PUBLICITATE IMOBILIARĂ Bistrita

DECLARAȚIE

Subscrisa **MUNICIPIUL BISTRITA**, cu domiciliul în **mun. Bistrita, str. Piata Centrala, nr. 6, jud. Bistrita-Nasaud**, având CUI **4347569**, prin prezenta declar pe propria răspundere în calitate de proprietar al imobilului situat în intravilanul **loc. Bistrita, str. Orhideei, nr. 21, jud. Bistrita-Nasaud**, având nr. cad. **3052/11** înscris în **CF 72282**, sub sancțiunile prevăzute de Codul penal, cu privire la falsul în declarații, că:

☒ am indicat persoanei autorizate limitele imobilului, în vederea întocmirii documentației cadastrale;

☒ am fost informat și solicit înscrierea în evidențele de cadastru și carte funciara a suprafeței rezultate din măsuratori de **376 mp**, comunicata de persoana autorizata

☐ am fost informat(ă) și sunt de acord cu poziționarea incertă a imobilului și a consecințelor ce decurg din acest lucru;

☒ am adus la cunoștința tuturor proprietarilor informațiile mai sus menționate, aceștia fiind de acord cu întocmirea documentației și înregistrarea ei la OCPI;

☒ imobilul nu se află în litigiu .

Îmi asum întreaga răspundere pentru punerea la dispoziția persoanei autorizate **SC TOP RMR CONSTRUCT SRL**, autorizatie **Clasa I, serie RO-B-J, nr. 2309/2022**, a următoarelor acte doveditoare ale dreptului de proprietate, **CF 72282, UAT Bistrita** în vederea identificării limitelor bunului imobil măsurat, pentru executarea documentației cadastrale, participând la măsurătoare.

Data : 2022

Proprietar

.....
(semnătură)

Semnatura si stampila
(persoana autorizata)
SC TOP RMR CONSTRUCT SRL
RO-B-J 2309/2022
ING. PLESA CORNEL
RO-TM-F 0099/2011

Oficiul de Cadastu și Publicitate Imobiliară prelucrează date cu caracter personal furnizate de dumneavoastră prin mijloace automatizate, în scopul efectuării înscrierilor în sistemul integrat de cadastu și carte funciara sau în vederea eliberării copiilor de pe documentele din arhivă.

Informațiile înregistrate sunt destinate utilizării de către operator și sunt comunicate numai destinatarilor abilitați prin lege (Codul civil, legi speciale), inclusiv organelor de poliție, parchetelor, instanțelor, altor autorități publice.

Conform Legii nr. 677/2001 pentru protecția persoanelor cu privire la prelucrarea datelor cu caracter personal și libera circulație a acestor date, cu modificările și completările ulterioare, beneficiați de dreptul de acces, de intervenție asupra datelor și de dreptul de a nu fi supus unei decizii individuale. Totodată, aveți dreptul să vă opuneți prelucrării datelor personale care vă privesc, în limitele prevăzute de art. 15 din Legea nr. 677/2001, cu modificările și completările ulterioare. Pentru exercitarea acestor drepturi, vă puteți adresa la Oficiul de Cadastu și Publicitate Imobiliară cu o cerere scrisă, datată și semnată. De asemenea, vă este recunoscut dreptul de a vă adresa justiției

MEMORIU TEHNIC

1. **Adresa imobil :** str. Orhideei, nr. 21, loc. Bistrita, Jud. Bistrita-Nasaud.
2. **Tipul lucrării:** Actualizare informatii cadastrale: integrarea geometriei imobilului in sistemul national de cadastru si carte funciara.

Scurtă prezentare a situației din teren: Imobilul care face obiectul prezentei lucrari se afla in intravilanul localitatii Bistrita si este inscris in Cartea Funciara nr. 72282 avand nr. cad. 3052/11.

Au fost culese date privind actele pe care le deține proprietarul.

A fost făcută recunoașterea terenului în vederea identificării punctelor necesare determinării suprafețelor și redactării planului de situație.

În urma identificării în teren a folosințelor, împreună cu proprietarul, s-a trecut la identificarea și notarea limitelor și a vecinătăților. În continuare s-au efectuat măsurători topografice pentru stabilirea suprafețelor de teren.

3. **Operațiuni topo-cadastrale efectuate*:**

La realizarea lucrării Determinările punctelor de interes s-au făcut în modul RTK – Cinematic în Timp Real. Puncte geodezice de sprijin vechi și noi folosite : Nu s-au folosit. S-au utilizat datele furnizate de Sistemul Național ROMPOS, prin intermediul stației permanente . Ridicarea punctelor de contur ale imobilului cu ajutorul GPS TRIMBLE R8 cu precizia Orizontal RTK : +/-1,5 cm ,Vertical RTK : +/- 1,5 cm în mod RTK, prin metoda RTK – Cinematic în Timp Real in sistemul de proiectie national Stereo 1970 și sistem de referință cote Marea Neagra 1975 prin utilizarea de corectii diferentiale provenind de la o statie de referinta prin serviciul specializat ROMPOS® (Romanian Position Determination System), realizat și furnizat de către Agenția Națională de Cadastru și Publicitate Imobiliară din România. Din carnetul de teren al receptorului GPS datele sunt transferate în AutoCad cu ajutorul aplicatiei de tip lisp TopoLT 11.2 cu ajutorul caruia s-a intocmit planul de situatie,, asigurand corespondenta cu realitatea din teren. Calculul suprafețelor s-a făcut analitic. Rezultatele obtinute sunt stocate in format digital (fisiere tip .txt, .doc, .dwg, .csv) putand fi ulterior accesate si listate in format analogic. Lucrarea a fost realizată în conformitate cu “Regulamentul privind avizarea, îndrumarea, controlul și recepția lucrărilor de geodezie, topografie, fotogrametrie, teledetecție” și s-a încadrat în toleranțele impuse de acesta. Sistemul de coordonate este Stereografic 1970.

Imobilul este imprejmuit conform planului de situatie cu gard de plasa si fundatie de beton.

Vecinatatile imobilului sunt: la Nord: str. Irisului, la Vest:Nr.cad. 54243, la Sud:Nr.cad. 3052/12, iar la Est: str. Orhideei.

Suprafata imobilului rezultata din masuratori s-a obtinut atat digital, cat si analogic rezultand o suprafata de 376 mp iar cea inscrisa in CF 72282 fiind de 250mp.

Data întocmirii: 2022

Semnătura și ștampila
(persoană autorizată)
SC TOP RMR CONSTRUCT SRL
RO-B-I 2309/2022
ING. PLESA CORNEL
RO-TM-F 0099/2011

5.CALCULUL SUPRAFETELOR


$$2S=\sum X_i(Y_{i+1}-Y_{i-1})$$

Parcela Nr.cad.3052/11, loc. Bistrita

Nr. Pct.	X [m]	Y [m]
1	627983.812	461195.399
2	627997.382	461211.875
3	627998.730	461213.898
4	627999.061	461215.078
5	627999.024	461216.483
6	627998.007	461218.760
7	627996.046	461220.362
8	627987.488	461222.950
9	627972.584	461204.438

Suprafata totala masurata=376mp
Suprafata din act=250mp


DATA:2022



**EXTRAS DE CARTE FUNCİARĂ
PENTRU INFORMARE**

Carte Funciară Nr. 72282 Bistrița

Nr. cerere	36275
Ziua	27
Luna	06
Anul	2022
Cod verificare 100116840433	



A. Partea I. Descrierea imobilului

TEREN

Nr. CF vechi:7199

Adresa: Loc. Bistrita, Jud. Bistrita Nasaud

Nr. Crt	Nr. cadastral Nr. topografic	Suprafața* (mp)	Observații / Referințe
A1	CAD: 3052/11 Top: 6441/3/3/11	250	

B. Partea II. Proprietari și acte

Înscrieri privitoare la dreptul de proprietate și alte drepturi reale		Referințe
16574 / 08/04/2020		
Act Administrativ nr. 146, din 25/09/2003 emis de MUNICIPIUL BISTRITA; Act Administrativ nr. 7, din 31/01/2018 emis de MUNICIPIUL BISTRITA;		
B2	Intabulare, drept de PROPRIETATE, dobandit prin Lege, cota actuala 1/1	A1
1) MUNICIPIUL BISTRITA , CIF:4347569, domeniul privat		

C. Partea III. SARCINI .

Inscrieri privind dezmembrămintele dreptului de proprietate, drepturi reale de garanție și sarcini	Referințe
NU SUNT	

Anexa Nr. 1 La Partea I

Teren

Nr cadastral	Suprafața (mp)*	Observații / Referințe
CAD: 3052/11 Top: 6441/3/3/11	250	

* Suprafața este determinată în planul de proiecție Stereo 70.

DETALII LINIARE IMOBIL

Date referitoare la teren

Nr Crt	Categorie folosință	Intra vilan	Suprafața (mp)	Tarla	Parcelă	Nr. topo	Observații / Referințe
1	alte	-	250	-	-	6441/3/3/11	teren

Certific că prezentul extras corespunde cu pozițiile în vigoare din cartea funciară originală, păstrată de acest birou.

Prezentul extras de carte funciară este valabil la autentificarea de către notarul public a actelor juridice prin care se sting drepturile reale precum și pentru dezbaterile succesiunilor, iar informațiile prezentate sunt susceptibile de orice modificare, în condițiile legii.

S-a achitat tariful de 0 RON, -, pentru serviciul de publicitate imobiliară cu codul nr. 272.

Data soluționării,

27-06-2022

Data eliberării,

__/__/__

Asistent Registrator,

LIVIA SZEKELY

Livia Szekely Semnat digital de Livia Szekely
Data: 2022.06.27 14:43:15 +02:00

(parafă și semnătura)

Referent,

(parafă și semnătura)

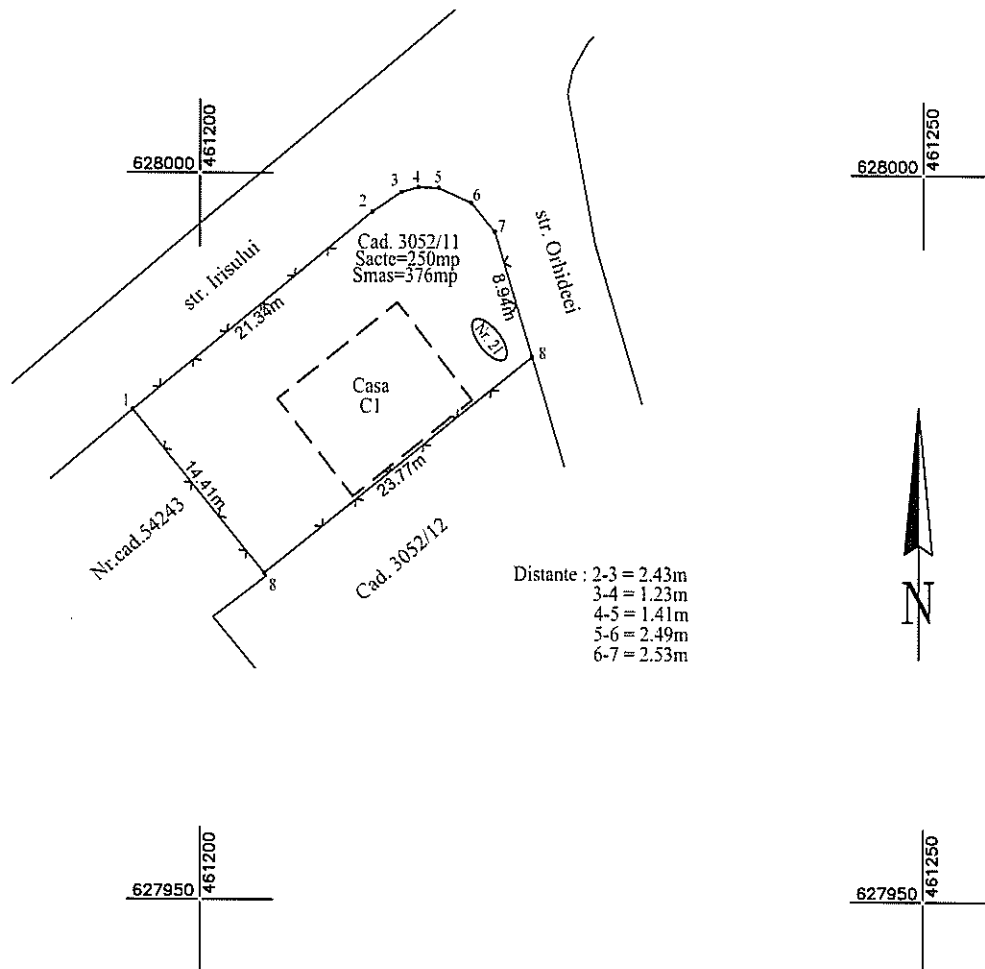
Plan de amplasament si delimitare a imobilului

INTRAVILAN

Scara 1:500

ANEXA 1.35

Nr. cadastral	Suprafata masurata (mp)	Adresa imobilului
3052/11	376	str. Orhideei, nr. 21, loc. Bistrita, jud. Bistrita-Nasaud.
Cartea funciara nr.	72282	UAT BISTRITA



A. Date referitoare la teren

Nr. parcela	Categ. folosinta	Suprafata [mp]	Mentuni
1	Cc	376	Teren intravilan imprejmuit cu gard de plasa si fundatie de beton.
Total		376	

B. Date referitoare la constructii

Cod constr.	Destinatia	Supraf. construita la sol [mp]	Mentuni
C1	CL	90	Casa in regim P+1E fara acte.
Total		90	

Suprafata totala masurata a imobilului = 376mp

Suprafata din act = 250mp

SC TOP RMR CONSTRUCT SRL Timisoara
RO-B-J-2309/2022
ING. PLESA CORNEL, RO-TM-F-0099/2011
TIMISOARA
Confirm executarea masuratorilor la teren, corectitudinea
intocmirii documentatiei cadastrale si corespondenta
acesteia cu realitatea din teren.

Data: 2022

Semnatura si stampila

Inspector

Confirm introducerea imobilului in baza de date integrata
si atribuirea numarului cadastral.

Semnatura si parafa

Stampila BCPI

Data.....

FOAIE DE CAPĂT

DENUMIREA PROIECTULUI:

Documentatie cadastrala de:” Actualizare informatii cadastrale: integrarea geometriei imobilului in sistemul national de cadastru si carte funciara”, pentru imobilul cu nr. cad. 3052/12 inscris in CF 58860 - UAT Bistrita

Beneficiari: MUNICIPIUL BISTRITA

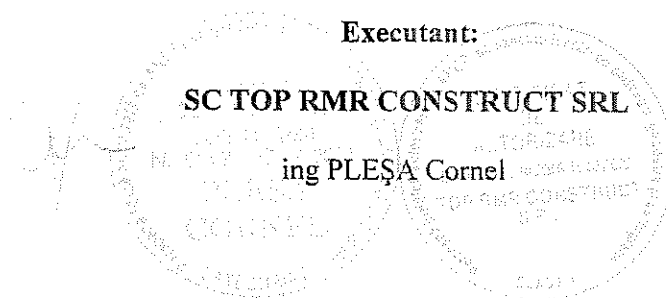
Amplasament: str. Orhideei, nr. 19, Mun. Bistrita, jud. Bistrita-Nasaud.

Data : 2022

Executant:

SC TOP RMR CONSTRUCT SRL

ing PLEȘA Cornel



BORDEROU

Adresa imobilului: UAT BISTRITA

Adresă imobil							Nr. CF/ Nr. cad (IE)
Localitate	Strada (Tarla)	Număr (Parcelă)	Bloc	Scara	Etaj	Ap.	
BISTRITA	Orhideei	19	-	-	-	-	58860/3052/12

Proprietari:

Nume/Denumire/ PJA	CNP/CUI									
MUNICIPIUL BISTRITA							4	3	4	7 5 6 9

Persoană autorizată:

Nume (denumire PJA)	Prenume	CNP/CUI									
SC TOP RMR CONSTRUCT SRL				R	O	3	3	3	0	4	1 5 4

Număr pagini documentație: 11

- Numarul de ordine al documentației din registrul de evidență a lucrărilor: 74/2022
- Conținutul documentației:
 - ✓ borderou;
 - ✓ dovada achitării tarifului;
 - ✓ formularele tipizate de cereri și declarații;
 - ✓ copii ale actelor de identitate ale proprietarilor persoane fizice sau copii ale certificatelor de înmatriculare, în cazul persoanelor juridice;
 - ✓ copie a extrasului de carte funciară, după caz;
 - ✓ originalul sau copia legalizată a actelor în temeiul cărora se solicita înscrierea;
 - ✓ memoriu tehnic;
 - ✓ plan topografic;

[Stampa circulară a Serviciului Public de Cadastru și Publicitate Imobiliară, județul Iași]

Semnătura
(persoană autorizată)
SC TOP RMR CONSTRUCT SRL
RO-B-I 2309/2022
ING. PLESA CORNEL
RO-TM-F 0099/2011

Serviciu achitat cu chitanța nr.	Data	Suma	Cod serviciu
			263

NOTĂ:

17-07-2018 - nota a fost introdusă prin Ordin 428/2018

Oficiul de Cadastru și Publicitate Imobiliară, instituție publică cu personalitate juridică aflată în subordinea Agenției Naționale de Cadastru și Publicitate Imobiliară, prelucrează date cu caracter personal furnizate de dumneavoastră: nume, prenume, serie și număr act de identitate, cod numeric personal, adresa poștală etc. Datele cu caracter personal sunt prelucrate de către operator în vederea îndeplinirii competențelor legale privind evidențele de cadastru și carte funciară și pot fi comunicate numai destinatarilor abilitați prin acte normative (Codul civil, Codul de procedură civilă, Codul fiscal, alte legi speciale), inclusiv organelor de poliție, parchetelor, instanțelor sau altor autorități publice, în condițiile legii. În acest sens vă informăm și vă asigurăm că am luat măsuri tehnice și organizatorice adecvate pentru protejarea datelor dumneavoastră.

În exercitarea drepturilor dumneavoastră prevăzute de Regulamentul nr. 679/2016 privind protecția persoanelor fizice în ceea ce privește prelucrarea datelor cu caracter personal și privind libera circulație a acestor date, dar și pentru orice alte informații suplimentare legate de protecția datelor cu caracter personal vă puteți adresa responsabilului cu protecția datelor, formulând o cerere scrisă, datată și semnată sau la telefon: 0258813170.

OFICIUL DE CADASTRU ȘI PUBLICITATE IMOBILIARĂ BISTRITA-NASAUD
BIROUL DE CADASTRU ȘI PUBLICITATE IMOBILIARĂ BISTRITA

Nr. de înregistrare/.....

CERERE DE RECEPȚIE ȘI ÎNSCRIERE

Subscriu **MUNICIPIUL BISTRITA**, cu domiciliul în mun. Bistrita, str. Piata Centrala, nr. 6, jud. Bistrita Nasaud, având CUI 4347569, împuternicesc persoana juridică **SC TOP RMR CONSTRUCT SRL**, conform contract/angajament nr. 33 din 17.03.2022, pentru înregistrarea documentației la OCPI și vă rog să dispuneți:

I. OBIECTUL RECEPȚIEI:

- ☐ - prima înscriere
- ☒ - actualizare informații cadastrale:
- ☐ - înscriere/radiere construcții
 - ☐ - modificarea limitei de proprietate
 - ☐ - modificarea suprafeței imobilului
 - ☐ - actualizare categorii de folosință/destinații
 - ☐ - re poziționare

X - alte informații tehnice cu privire la imobil

- ☐ - documentația de identificare a amplasamentului imobilului situat pe un alt UAT
- ☐ - documentație de atribuire număr cadastral
- ☐ - documentație pentru dezlipire/alipire teren
- ☐ - documentație de prima înregistrare UI
- ☐ - documentație pentru apartamentare
- ☐ - documentație pentru dezlipire/alipire UI
- ☐ - documentație pentru re apartamentare
- ☐ - documentație pentru mansardare
- ☐ - documentație pentru descrierea dezmembrămintelor dreptului de proprietate
- ☐ - documentație pentru reconstituirea cărții funciare pierdute, distruse sau sustrase

II. OBIECTUL ÎNSCRIERII:

- ☐ - intabularea *
- ☐ - înscrierea provizorie **
- ☐ - notarea construcției***
- ☐ - radierea ****

IMOBILUL: UAT BISTRITA

Adresă imobil							Nr. CF/ Nr. cad (IE)
Localitate	Strada (Tarla)	Număr (Parcelă)	Bloc	Scara	Etaj	Ap.	
BISTRITA	Orhideei	19	-	-	-	-	58860/3052/12

ACTUL JURIDIC care justifică cererea, anexat în original sau în copie legalizată : CF 58860

Solicit comunicarea răspunsului:

Originalul sau copia legalizată a documentelor anexate cererii se pastrează permanent la :

- solicitant, respectiv Municipiul Bistrita
- ☐ prin poștă
- ☐ la sediul biroului teritorial
- ☐ fax nr.

Semnătura proprietar

Semnătura
 (persoană autorizată)
SC TOP RMR CONSTRUCT SRL
 RO-B-J 2309/2022
ING. PLESA CORNEL
 RO-TM-F 0099/2011

Serviciu achitat cu chitanța nr. *****	Data	Suma	Cod serviciu
			263

*) Drept de proprietate, uz, uzufruct, abitație, servitute, concesiune, ipotecă, privilegiu etc.

**) Act sub condiție suspensivă, hotărâre judecătorească nedefinitivă.

***) Incapacitate, locațiunea, preemțiunea, promisiunea de înstrăinare, schimbarea rangului ipotecii, acțiuni în justiție asupra imobilului în cauză, orice alte fapte sau drepturi personale, etc.

*****) Drepturi reale, ipotecă, privilegiu.

*****) Se va completa una din variantele de comunicare

Oficiul de Cadastru și Publicitate Imobiliară prelucrează date cu caracter personal furnizate de dumneavoastră prin mijloace automatizate, în scopul efectuării înscrierilor în sistemul integrat de cadastru și carte funciară sau în vederea eliberării copiilor de pe documentele din arhivă.

Informațiile înregistrate sunt destinate utilizării de către operator și sunt comunicate numai destinatarilor abilitați prin lege (Codul civil, legi speciale), inclusiv organelor de poliție, parchetelor, instanțelor, altor autorități publice.

OFICIUL DE CADASTRU ȘI PUBLICITATE IMOBILIARĂ Bistrita - Nasaud
BIROUL DE CADASTRU ȘI PUBLICITATE IMOBILIARĂ Bistrita

DECLARAȚIE

Subscrisea **MUNICIPIUL BISTRITA**, cu domiciliul în **mun. Bistrita, str. Piata Centrala, nr. 6, jud. Bistrita-Nasaud, avand CUI 4347569**, prin prezenta declar pe propria răspundere în calitate de proprietar al imobilului situat în intravilanul **loc. Bistrita, str. Orhideei nr. 19, jud. Bistrita-Nasaud, avand nr. cad. 3052/12** înscris în **CF 58860**, sub sancțiunile prevăzute de Codul penal, cu privire la falsul în declarații, că:

☒ am indicat persoanei autorizate limitele imobilului, în vederea întocmirii documentației cadastrale;

☒ am fost informat și solicit înscrierea în evidențele de cadastru și carte funciara a suprafeței rezultate din măsuratori de **266 mp**, comunicata de persoana autorizata

☐ am fost informat(ă) și sunt de acord cu poziționarea incertă a imobilului și a consecințelor ce decurg din acest lucru;

☒ am adus la cunoștința tuturor proprietarilor informațiile mai sus menționate, aceștia fiind de acord cu întocmirea documentației și înregistrarea ei la OCPI;

☒ imobilul nu se află în litigiu .

Îmi asum întreaga răspundere pentru punerea la dispoziția persoanei autorizate **SC TOP RMR CONSTRUCT SRL**, autorizatie **Clasa I, serie RO-B-J, nr. 2309/2022**, a următoarelor acte doveditoare ale dreptului de proprietate, **CF 58860, UAT Bistrita** în vederea identificării limitelor bunului imobil măsurat, pentru executarea documentației cadastrale, participând la măsurătoare.

Data : 2022

Proprietar

.....
(semnătură)

Semnatura si stampila

(persoana autorizata)

SC TOP RMR CONSTRUCT SRL

RO-B-J 2309/2022

ING. PLESA CORNEL

RO-TM-F 0099/2011

Oficiul de Cadastru și Publicitate Imobiliară prelucrează date cu caracter personal furnizate de dumneavoastră prin mijloace automatizate, în scopul efectuării înscrisurilor în sistemul integrat de cadastru și carte funciara sau în vederea eliberării copiilor de pe documentele din arhivă.

Informațiile înregistrate sunt destinate utilizării de către operator și sunt comunicate numai destinatarilor abilitați prin lege (Codul civil, legi speciale), inclusiv organelor de poliție, parchetelor, instanțelor, altor autorități publice.

Conform Legii nr. 677/2001 pentru protecția persoanelor cu privire la prelucrarea datelor cu caracter personal și libera circulație a acestor date, cu modificările și completările ulterioare, beneficiați de dreptul de acces, de intervenție asupra datelor și de dreptul de a nu fi supus unei decizii individuale. Totodată, aveți dreptul să vă opuneți prelucrării datelor personale care vă privesc, în limitele prevăzute de art. 15 din Legea nr. 677/2001, cu modificările și completările ulterioare. Pentru exercitarea acestor drepturi, vă puteți adresa la Oficiul de Cadastru și Publicitate Imobiliară cu o cerere scrisă, datată și semnată. De asemenea, vă este recunoscut dreptul de a vă adresa justiției

MEMORIU TEHNIC

1. **Adresa imobil :** str. Orhideei, nr. 19, loc. Bistrita, Jud. Bistrita-Nasaud.
2. **Tipul lucrării:** Actualizare informatii cadastrale: integrarea geometriei imobilului in sistemul national de cadastru si carte funciara.

Scurtă prezentare a situației din teren: Imobilul care face obiectul prezentei lucrari se afla in intravilanul localitatii Bistrita si este inscris in Cartea Funciara nr. 58860 avand nr. cad. 3052/12.

Au fost culese date privind actele pe care le deține proprietarul.

A fost făcută recunoașterea terenului în vederea identificării punctelor necesare determinării suprafețelor și redactării planului de situație.

În urma identificării în teren a folosințelor, împreună cu proprietarul, s-a trecut la identificarea și notarea limitelor și a vecinătăților. În continuare s-au efectuat măsurători topografice pentru stabilirea suprafețelor de teren.

3. **Operațiuni topo-cadastrale efectuate*:**

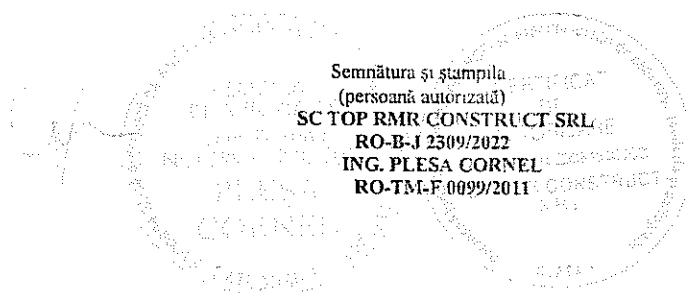
La realizarea lucrării Determinările punctelor de interes s-au făcut în modul RTK – Cinematic în Timp Real. Puncte geodezice de sprijin vechi și noi folosite : Nu s-au folosit. S-au utilizat datele furnizate de Sistemul Național ROMPOS, prin intermediul stației permanente. Ridicarea punctelor de contur ale imobilului cu ajutorul GPS TRIMBLE R8 cu precizia Orizontal RTK : +/-1,5 cm ,Vertical RTK : +/- 1,5 cm în mod RTK, prin metoda RTK – Cinematic în Timp Real in sistemul de proiectie national Stereo 1970 și sistem de referință cote Marea Neagra 1975 prin utilizarea de corectii diferentiale provenind de la o statie de referinta prin serviciul specializat ROMPOS® (Romanian Position Determination System), realizat și furnizat de către Agenția Națională de Cadastru și Publicitate Imobiliară din România. Din carnetul de teren al receptorului GPS datele sunt transferate în AutoCad cu ajutorul aplicatiei de tip lisp TopoLT 11.2 cu ajutorul caruia s-a întocmit planul de situatie,, asigurand corespondenta cu realitatea din teren. Calculul suprafețelor s-a făcut analitic. Rezultatele obtinute sunt stocate in format digital (fisiere tip .txt, .doc, .dwg, .csv) putand fi ulterior accesate si listate in format analogic. Lucrarea a fost realizată în conformitate cu “Regulamentul privind avizarea, îndrumarea, controlul și recepția lucrărilor de geodezie, topografie, fotogrametrie, teledetecție” și s-a încadrat în toleranțele impuse de acesta. Sistemul de coordonate este Stereografic 1970.

Imobilul este împrejmuit conform planului de situatie cu gard de plasa si fundatie de beton.

Vecinatatile imobilului sunt: la Nord: nr.cad. 3052/11, la Vest:nr.cad. 54243, la Sud: Nr.cad. 64825, iar la Est: str. Orhideei.

Suprafata imobilului rezultata din masuratori s-a obtinut atat digital, cat si analogic rezultand o suprafata de 266 mp iar cea inscrisa in CF 58860 fiind de 250mp.

Data întocmirii: 2022



5.CALCULUL SUPRAFETELOR

$$2S=\sum_{i=1}^n X_i(Y_{i+1}-Y_{i-1})$$


Parcela Nr.cad.3052/12, loc. Bistrita

Nr. Pct.	X [m]	Y [m]
1	627938.083	461178.648
2	627952.987	461197.160
3	627942.425	461200.308
4	627937.932	461194.693
5	627932.329	461187.689
6	627927.324	461181.434
7	627935.038	461175.122
8	627937.888	461178.804

Suprafata totala masurata=266mp

Suprafata din act=250mp


DATA:2022



**EXTRAS DE CARTE FUNCİARĂ
PENTRU INFORMARE**

Carte Funciară Nr. 58860 Bistrita

Nr. cerere	36279
Ziua	27
Luna	06
Anul	2022
Cod verificare 100116841076	



A. Partea I. Descrierea imobilului

TEREN

Nr. CF vechi:12246

Adresa: Loc. Bistrita, Jud. Bistrita Nasaud

Nr. Crt	Nr. cadastral Nr. topografic	Suprafața* (mp)	Observații / Referințe
A1	CAD: 3052/12	250	

B. Partea II. Proprietari și acte

Înscrieri privitoare la dreptul de proprietate și alte drepturi reale		Referințe
9128 / 13/06/2005		
Contract De Construire nr. 1995 din 2005 emis de BNP GROZA GABRIEL SORIN;		
B2	se noteaza contractul de construire incheiat intre SC ACI SA BISTRITA in calitate de anteprenor general si Danciu Petru si Danciu Dorina in calitate de beneficiari avand ca obiect construirea locuintei tip 3 C D compusa din: 3 camere si dependinte cu suprafata construita desf. de 118,2 mp din care Su=90,8mp pentru pretul de 49043 EURO <i>OBSERVATII: (provenita din conversia CF 12246)</i>	A1
10761 / 11/07/2005		
Nota nr. 0;		
B3	se noteaza autorizatia de construire nr. 428 din 2005 data de Primaria Municipiului Bistrita la cererea Agentiei Nationale pentru Locuinte prin care se autorizeaza executarea lucrarilor de construire, casa de locuit in regim de inaltime P+M alcatuita din 3 camere, dependinte. Termenul de valabilitate al autorizatiei este de 12 luni de la data emiterii <i>OBSERVATII: (provenita din conversia CF 12246)</i>	A1
16442 / 07/04/2020		
Act Administrativ nr. 7, din 31/01/2018 emis de MUNICIPIUL BISTRITA; Act Administrativ nr. 146, din 25/09/2003 emis de MUNICIPIUL BISTRITA;		
B4	Intabulare, drept de PROPRIETATE, dobandit prin Lege, cota actuala 1/1 1) MUNICIPIUL BISTRITA , CIF:4347569, -domeniul privat	A1

C. Partea III. SARCINI

Înscrieri privind dezmembrămintele dreptului de proprietate, drepturi reale de garanție și sarcini		Referințe
11401 / 20/07/2005		
Contract De Ipoteca nr. 1344 din 2005 emis de BNP DRAGUT MAXIMILIAN I.;		
C2	Intabulare, drept de IPOTECA, Valoare:14870 EUR+ dobanzi aferente alte costuri si comisioane si orice alte cheltuieli aferente asupra constructiei viitoare 1) SC BANCA COMERCIALA ROMANA SA PRIN SUC. BISTRITA-N <i>OBSERVATII: (provenita din conversia CF 12246)</i>	A1
C3	se noteaza interdictia de grevare, instrainare si inchiriere <i>OBSERVATII: (provenita din conversia CF 12246)</i>	A1

Anexa Nr. 1 La Partea I

Teren

Nr cadastral	Suprafața (mp)*	Observații / Referințe
CAD: 3052/12	250	

* Suprafața este determinată în planul de proiecție Stereo 70.

DETALII LINIARE IMOBIL

Date referitoare la teren

Nr Crt	Categorie folosință	Intra vilan	Suprafața (mp)	Tarla	Parcelă	Nr. topo	Observații / Referințe
1	alte	-	250	-	-	-	teren

Certific că prezentul extras corespunde cu pozițiile în vigoare din cartea funciară originală, păstrată de acest birou.

Prezentul extras de carte funciară este valabil la autentificarea de către notarul public a actelor juridice prin care se sting drepturile reale precum și pentru dezbateră succesiunilor, iar informațiile prezentate sunt susceptibile de orice modificare, în condițiile legii.

S-a achitat tariful de 0 RON, -, pentru serviciul de publicitate imobiliară cu codul nr. 272.

Data soluționării,

27-06-2022

Data eliberării,

__/__/__

Asistent Registrator,

CLAUDIA-MARIA MOLDOVEANU-

MURESANU

(parafa și semnătura)

Referent,

(parafa și semnătura)

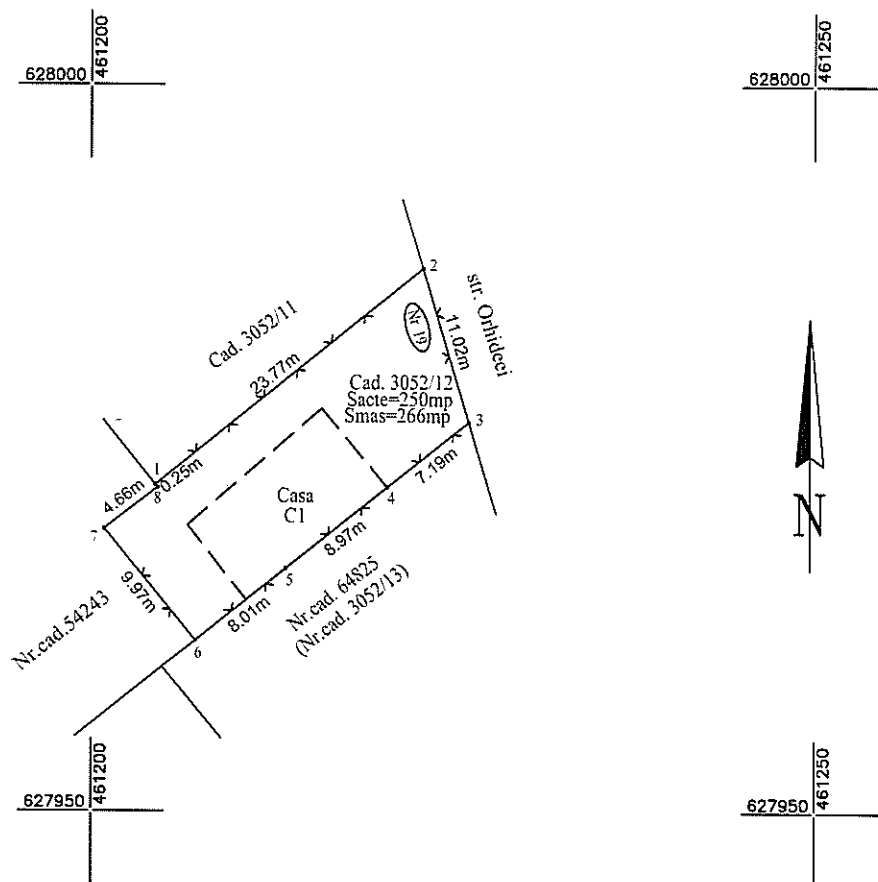
Plan de amplasament si delimitare a imobilului

INTRAVILAN

Scara 1:500

ANEXA 1.35

Nr. cadastral	Suprafata masurata (mp)	Adresa imobilului
3052/12	266	str. Orhideei, nr. 19, loc. Bistrita, jud. Bistrita-Nasaud.
Cartea funciara nr.	58860	UAT BISTRITA



A. Date referitoare la teren

Nr. parcela	Categ. folosinta	Suprafata [mp]	Mentiuni
1	Cc	266	Teren intravilan imprejmuit cu gard de plasa si fundatie de beton.
Total		266	

B. Date referitoare la constructii

Cod constr.	Destinatia	Supraf. construita la sol [mp]	Mentiuni
C1	CL	84	Casa in regim P+1E fara acte.
Total		84	

Suprafata totala masurata a imobilului = 266mp

Suprafata din act = 250mp

SC TOP RMR CONSTRUCT SRL Timisoara
RO-B-I-2309/2022
ING. PLESA CORNEL, RO-TM-F 0099/2011
TIMISOARA
Confirm executarea masuratorilor la teren, corectitudinea
intocmirii documentatiei cadastrale si corespondenta
acesteia cu realitatea din teren.

Data: 2022

Semnatura si stampila

EXTRAS DE CARTE FUNCİARĂ PENTRU INFORMARE

Carte Funciară Nr. 64825 Bistrita

Nr. cerere	5607
Ziua	31
Luna	01
Anul	2023

Cod verificare
100127286815



A. Partea I. Descrierea imobilului

TEREN Intravilan

Nr. CF vechi:12247
Nr. cadastral vechi:3052/13

Adresa: Loc. Bistrita, Str Orhideei, Nr. 17, Jud. Bistrita Nasaud

Nr. Crt	Nr. cadastral Nr. topografic	Suprafața* (mp)	Observații / Referințe
A1	64825	250	Teren imprejmuit;

Construcții

Crt	Nr cadastral Nr. topografic	Adresa	Observații / Referințe
A1.1	64825-C1	Loc. Bistrita, Str Orhideei, Nr. 17, Jud. Bistrita Nasaud	Nr. niveluri:2; S. construita la sol:59 mp; S. construita desfasurata:118 mp; Casă de locuit în regim de înălțime P+M, anul construirii 2010

B. Partea II. Proprietari și acte

Înscrieri privitoare la dreptul de proprietate și alte drepturi reale		Referințe
16570 / 08/04/2020		
Act Administrativ nr. 7, din 31/01/2018 emis de MUNICIPIUL BISTRITA; Act Administrativ nr. 146, din 25/09/2003 emis de MUNICIPIUL BISTRITA;		
B4	Intabulare, drept de PROPRIETATE, dobandit prin Lege, cota actuala 1/1	A1
	1) MUNICIPIUL BISTRITA, CIF:4347569, domeniul privat	
24191 / 15/04/2021		
Inscris Sub Semnatura Privata nr. Documentatia 72, din 15/04/2021 emis de Pop Gheorghe Florin; Act Administrativ nr. Certificat de atestare a edificarii constructiilor nr.79, din 29/03/2021 emis de Primaria Mun. Bistrita; Act Administrativ nr. Contract de concesiune 306/E, din 25/03/2010 emis de Primaria Mun. Bistrita; Inscris Sub Semnatura Privata nr. PAD, din 15/04/2021 emis de Pop Gheorghe Florin; Act Administrativ nr. Certificat de atestare fiscala 27959, din 02/04/2021 emis de Primaria Mun. Bistrita;		
B6	Intabulare, drept de PROPRIETATE cu titlu de drept construire, dobandit prin Construire, cota actuala 1/1	A1.1
	1) CASAPU GRIGORE-IOAN, și	
	2) CASAPU MARIA	

C. Partea III. SARCINI

Înscrieri privind dezmembrămintele dreptului de proprietate, drepturi reale de garanție și sarcini		Referințe
24191 / 15/04/2021		
Act Administrativ nr. Contract de concesiune 306/E, din 25/03/2010 emis de Primaria Mun. Bistrita; Inscris Sub Semnatura Privata nr. PAD, din 15/04/2021 emis de Pop Gheorghe Florin; Inscris Sub Semnatura Privata nr. Documentatia 72, din 15/04/2021 emis de Pop Gheorghe Florin; Act Administrativ nr. Certificat de atestare a edificarii constructiilor nr.79, din 29/03/2021 emis de Primaria Mun. Bistrita; Act Administrativ nr. Certificat de atestare fiscala 27959, din 02/04/2021 emis de Primaria Mun. Bistrita;		
C4	Intabulare, drept de CONCESIUNE asupra terenului pe durata existenței construcției, începând de la data de 01.01.2010	A1
	1) CASAPU GRIGORE-IOAN, și	
	2) CASAPU MARIA	

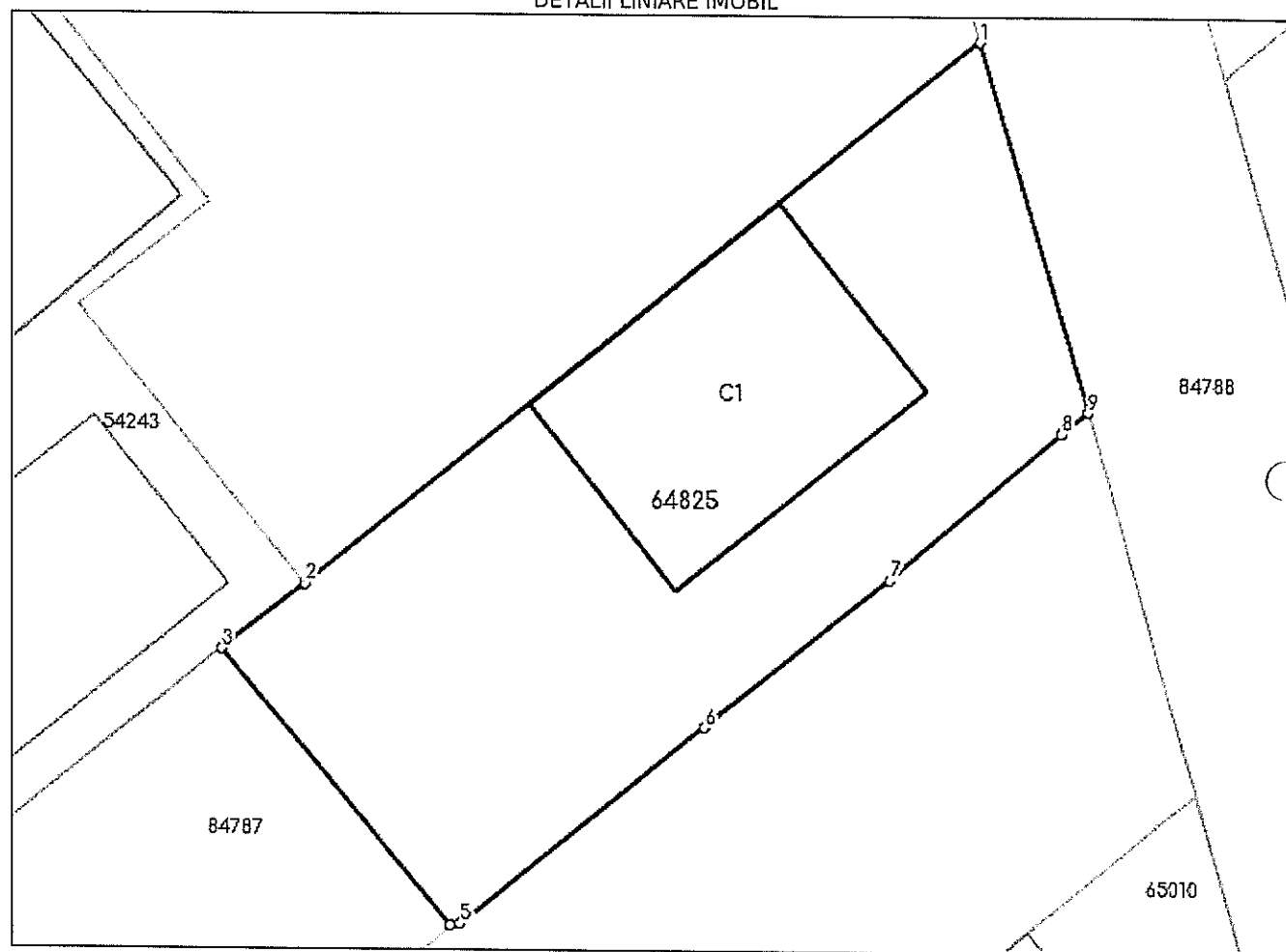
Anexa Nr. 1 La Partea I

Teren

Nr cadastral	Suprafața (mp)*	Observații / Referințe
64825	250	

* Suprafața este determinată în planul de proiecție Stereo 70.

DETALII LINIARE IMOBIL



Date referitoare la teren

Nr Crt	Categorie folosință	Intra vilan	Suprafața (mp)	Tarla	Parcelă	Nr. topo	Observații / Referințe
1	curti construcții	DA	250	-	-	-	

Date referitoare la construcții

Crt	Număr	Destinație construcție	Supraf. (mp)	Situație juridică	Observații / Referințe
A1.1	64825-C1	construcții de locuințe	59	Cu acte	S. construită la sol: 59 mp; S. construită desfășurată: 118 mp; Casă de locuit în regim de înălțime P+M, anul construirii 2010

Lungime Segmente

1) Valorile lungimilor segmentelor sunt obținute din proiecție în plan.

Punct început	Punct sfârșit	Lungime segment (m)
1	2	24.172
2	3	2.945
3	4	9.972
4	5	0.273

Punct început	Punct sfârșit	Lungime segment (= (m)
5	6	8.788
6	7	6.63
7	8	6.325
8	9	0.962
9	1	10.644

** Lungimile segmentelor sunt determinate în planul de proiecție Stereo 70 și sunt rotunjite la 1 milimetru.

*** Distanța dintre puncte este formată din segmente cumulate ce sunt mai mici decât valoarea 1 milimetru.

Extrasul de carte funciară generat prin sistemul informatic integrat al ANCPI conține informațiile din cartea funciară active la data generării. Acesta este valabil în condițiile prevăzute de art. 7 din Legea nr. 455/2001, coroborat cu art. 3 din O.U.G. nr. 41/2016, exclusiv în mediul electronic, pentru activități și procese administrative prevăzute de legislația în vigoare. Valabilitatea poate fi extinsă și în forma fizică a documentului, fără semnătură olografă, cu acceptul expres sau procedural al instituției publice ori entității care a solicitat prezentarea acestui extras.

Verificarea corectitudinii și realității informațiilor conținute de document se poate face la adresa www.ancpi.ro/verificare, folosind codul de verificare online disponibil în antet. Codul de verificare este valabil 30 de zile calendaristice de la momentul generării documentului.

Data și ora generării,

31/01/2023, 10:51

ȚĂBĂRAN ADRIANA MARIA

REPRESENTANT



FOAIE DE CAPĂT

DENUMIREA PROIECTULUI:

Documentatie cadastrala de:” Actualizare informatii cadastrale: integrarea geometriei imobilului in sistemul national de cadastru si carte funciara”, pentru imobilul cu nr. cad. 3052/14 inscris in CF 65097 - UAT Bistrita

Beneficiari: MUNICIPIUL BISTRITA


Amplasament: str. Orhideei nr. 15, Mun. Bistrita, jud. Bistrita-Nasaud.

Executant:

SC TOP RMR CONSTRUCT SRL

ing PLEȘA Cornel

Data : 2022



BORDEROU

Adresa imobilului: UAT BISTRITA

Adresă imobil							Nr. CF/ Nr. cad (IE)
Localitate	Strada (Tarla)	Număr (Parcelă)	Bloc	Scara	Etaj	Ap.	
BISTRITA	Orhideei	15	-	-	-	-	65097/3052/14

Proprietari:

Nume/Denumire/ PJA	CNP/CUI							
MUNICIPIUL BISTRITA						4	3	4 7 5 6 9

Persoană autorizată:

Nume (denumire PJA)	Prenume	CNP/CUI									
SC TOP RMR CONSTRUCT SRL					R	O	3	3	3	0	4 1 5 4

Număr pagini documentație: 11

- Numarul de ordine al documentației din registrul de evidență a lucrărilor: 74/2022
- Conținutul documentației:
 - ✓ borderou;
 - ✓ dovada achitării tarifului;
 - ✓ formularele tipizate de cereri și declarații;
 - ✓ copii ale actelor de identitate ale proprietarilor persoane fizice sau copii ale certificatelor de înmatriculare, în cazul persoanelor juridice;
 - ✓ copie a extrasului de carte funciară, după caz;
 - ✓ originalul sau copia legalizată a actelor în temeiul cărora se solicita înscrierea;
 - ✓ memoriu tehnic;
 - ✓ plan topografic;

Semnătura
(persoană autorizată)
SC TOP RMR CONSTRUCT SRL
RO-B-J 2309/2022
ING. PLESA CORNEL
RO-TM-F 0099/2011

Serviciu achitat cu chitanța nr.	Data	Suma	Cod serviciu
			263

NOTĂ:

17-07-2018 - noua a fost introdusă prin Ordin 428/2018

Oficiul de Cadastru și Publicitate Imobiliară, instituție publică cu personalitate juridică aflată în subordinea Agenției Naționale de Cadastru și Publicitate Imobiliară, prelucrează date cu caracter personal furnizate de dumneavoastră: nume, prenume, serie și număr act de identitate, cod numeric personal, adresa poștală etc. Datele cu caracter personal sunt prelucrate de către operator în vederea îndeplinirii competențelor legale privind evidențele de cadastru și carte funciară și pot fi comunicate numai destinatarilor abilitați prin acte normative (Codul civil, Codul de procedură civilă, Codul fiscal, alte legi speciale), inclusiv organelor de poliție, parchetelor, instanțelor sau altor autorități publice, în condițiile legii. În acest sens vă informăm și vă asigurăm că am luat măsuri tehnice și organizatorice adecvate pentru protejarea datelor dumneavoastră.

În exercitarea drepturilor dumneavoastră prevăzute de Regulamentul nr. 679/2016 privind protecția persoanelor fizice în ceea ce privește prelucrarea datelor cu caracter personal și privind libera circulație a acestor date, dar și pentru orice alte informații suplimentare legate de protecția datelor cu caracter personal vă puteți adresa responsabilului cu protecția datelor, formulând o cerere scrisă, datată și semnată sau la telefon: 0258813170.

ANEXA NR. 1.31 la regulament

OFICIUL DE CADASTRU ȘI PUBLICITATE IMOBILIARĂ BISTRITA-NASAUD
BIROUL DE CADASTRU ȘI PUBLICITATE IMOBILIARĂ BISTRITA

Nr. de înregistrare/.....

CERERE DE RECEPȚIE ȘI ÎNSCRIERE

Subscriu **MUNICIPIUL BISTRITA**, cu domiciliul în mun. Bistrita, str. Piata Centrala, nr. 6, jud. Bistrita Nasaud, având CUI 4347569, împuternicesc persoana juridică **SC TOP RMR CONSTRUCT SRL**, conform contract/angajament nr. 33 din 17.03.2022, pentru înregistrarea documentației la OCPI și vă rog să dispuneți:

I. OBIECTUL RECEPȚIEI:

- ☐ - prima înscriere
- ☒ - actualizare informații cadastrale:
- ☐ - înscriere/radiere construcții
 - ☐ - modificarea limitei de proprietate
 - ☐ - modificarea suprafeței imobilului
 - ☐ - actualizare categorii de folosință/destinații
 - ☐ - re poziționare
- ☒ - alte informații tehnice cu privire la imobil
- ☐ - documentația de identificare a amplasamentului imobilului situat pe un alt UAT
 - ☐ - documentație de atribuire număr cadastral
 - ☐ - documentație pentru dezlipire/alipire teren
 - ☐ - documentație de prima înregistrare UI
 - ☐ - documentație pentru apartamentare
 - ☐ - documentație pentru dezlipire/alipire UI
 - ☐ - documentație pentru re apartamentare
 - ☐ - documentație pentru mansardare
 - ☐ - documentație pentru descrierea dezmembrămintelor dreptului de proprietate
 - ☐ - documentație pentru reconstituirea cărții funciare pierdute, distruse sau sustrase

II. OBIECTUL ÎNSCRIERII:

- ☐ - intabularea *
- ☐ - înscrierea provizorie **
- ☐ - notarea construcției ***
- ☐ - radierea ****

IMOBILUL: UAT BISTRITA

Adresă imobil							Nr. CF/ Nr. cad (IE)
Localitate	Strada (Tarla)	Număr (Parcelă)	Bloc	Scara	Etaaj	Ap.	
BISTRITA	Orhideei	15	-	-	-	-	65097/3052/14

ACTUL JURIDIC care justifică cererea, anexat în original sau în copie legalizată : CF 65097

Solicit comunicarea răspunsului:

Originalul sau copia legalizată a documentelor anexate cererii se pastrează permanent la :

- solicitant, respectiv Municipiul Bistrita
- ☐ prin poștă
- ☐ la sediul biroului teritorial
- ☐ fax nr.

Semnătura proprietar

Semnătura
(persoană autorizată)
SC TOP RMR CONSTRUCT SRL
RO-B-J 2309/2022
ING. PLESA CORNEL
RO-TM-F 0099/2011

Serviciu achitat cu chitanța nr. *****	Data	Suma	Cod serviciu
			263

*) Drept de proprietate, uz, uzufruct, abitație, servitute, concesiune, ipotecă, privilegiu etc.

**) Act sub condiție suspensivă, hotărâre judecătorească nedefinitivă.

***) Incapacitate, locațiunea, preemțiunea, promisiunea de înstrăinare, schimbarea rangului ipotecii, acțiuni în justiție asupra imobilului în cauză, orice alte fapte sau drepturi personale, etc.

****) Drepturi reale, ipotecă, privilegiu.

*****) Se va completa una din variantele de comunicare

Oficiul de Cadastru și Publicitate Imobiliară prelucrează date cu caracter personal furnizate de dumneavoastră prin mijloace automatizate, în scopul efectuării înscrierilor în sistemul integrat de cadastru și carte funciară sau în vederea eliberării copiilor de pe documentele din arhivă.

Informațiile înregistrate sunt destinate utilizării de către operator și sunt comunicate numai destinatarilor abilitați prin lege (Codul civil, legi speciale), inclusiv organelor de poliție, parchetelor, instanțelor, altor autorități publice.

OFICIUL DE CADASTRU ȘI PUBLICITATE IMOBILIARĂ Bistrita - Nasaud
BIROUL DE CADASTRU ȘI PUBLICITATE IMOBILIARĂ Bistrita

DECLARAȚIE

Subscrisa **MUNICIPIUL BISTRITA**, cu domiciliul în **mun. Bistrita, str. Piata Centrala, nr. 6, jud. Bistrita-Nasaud, avand CUI 4347569**, prin prezenta declar pe propria răspundere în calitate de proprietar al imobilului situat în intravilanul **loc. Bistrita, str. Orhideei, nr. 15, jud. Bistrita-Nasaud, avand nr. cad. 3052/14** înscris în **CF 65097**, sub sancțiunile prevăzute de Codul penal, cu privire la falsul în declarații, că:

- ☒ am indicat persoanei autorizate limitele imobilului, în vederea întocmirii documentației cadastrale;
- ☒ am fost informat și solicit înscrierea în evidențele de cadastru și carte funciara a suprafeței rezultate din măsuratori de **251 mp**, comunicata de persoana autorizata
- ☐ am fost informat(ă) și sunt de acord cu poziționarea incertă a imobilului și a consecințelor ce decurg din acest lucru;
- ☒ am adus la cunoștința tuturor proprietarilor informațiile mai sus menționate, aceștia fiind de acord cu întocmirea documentației și înregistrarea ei la OCPI;
- ☒ imobilul nu se află în litigiu .

Îmi asum întreaga răspundere pentru punerea la dispoziția persoanei autorizate **SC TOP RMR CONSTRUCT SRL**, autorizatie **Clasa I, serie RO-B-J, nr. 2309/2022**, a următoarelor acte doveditoare ale dreptului de proprietate, **CF 65097, UAT Bistrita** în vederea identificării limitelor bunului imobil măsurat, pentru executarea documentației cadastrale, participând la măsurătoare.

Data : 2022

Proprietar

.....
(semnătură)

Semnatura si stampila

(persoana autorizata)

SC TOP RMR CONSTRUCT SRL

RO-B-J 2309/2022

ING. PLESA CORNEL

RO-TM-F 0099/2011

Oficiul de Cadastru și Publicitate Imobiliară prelucrează date cu caracter personal furnizate de dumneavoastră prin mijloace automatizate, în scopul efectuării înscrierilor în sistemul integrat de cadastru și carte funciara sau în vederea eliberării copiilor de pe documentele din arhivă.

Informațiile înregistrate sunt destinate utilizării de către operator și sunt comunicate numai destinatarilor abilitați prin lege (Codul civil, legi speciale), inclusiv organelor de poliție, parchetelor, instanțelor, altor autorități publice.

Conform Legii nr. 677/2001 pentru protecția persoanelor cu privire la prelucrarea datelor cu caracter personal și libera circulație a acestor date, cu modificările și completările ulterioare, beneficiați de dreptul de acces, de intervenție asupra datelor și de dreptul de a nu fi supus unei decizii individuale. Totodată, aveți dreptul să vă opuneți prelucrării datelor personale care vă privesc, în limitele prevăzute de art. 15 din Legea nr. 677/2001, cu modificările și completările ulterioare. Pentru exercitarea acestor drepturi, vă puteți adresa la Oficiul de Cadastru și Publicitate Imobiliară cu o cerere scrisă, datată și semnată. De asemenea, vă este recunoscut dreptul de a vă adresa justiției

MEMORIU TEHNIC

1. **Adresa imobil :** str. Orhideei, nr. 15, loc. Bistrita, Jud. Bistrita-Nasaud.
2. **Tipul lucrării:** Actualizare informatii cadastrale: integrarea geometriei imobilului in sistemul national de cadastru si carte funciara.

Scurtă prezentare a situației din teren: Imobilul care face obiectul prezentei lucrari se afla in intravilanul localitatii Bistrita si este inregistrat in Cartea Funciara nr. 65097 avand nr. cad. 3052/14.

Au fost culese date privind actele pe care le deține proprietarul.

A fost făcută recunoașterea terenului în vederea identificării punctelor necesare determinării suprafețelor și redactării planului de situație.

În urma identificării în teren a folosințelor, împreună cu proprietarul, s-a trecut la identificarea și notarea limitelor și a vecinătăților. În continuare s-au efectuat măsurători topografice pentru stabilirea suprafețelor de teren.

3. **Operațiuni topo-cadastrale efectuate*:**

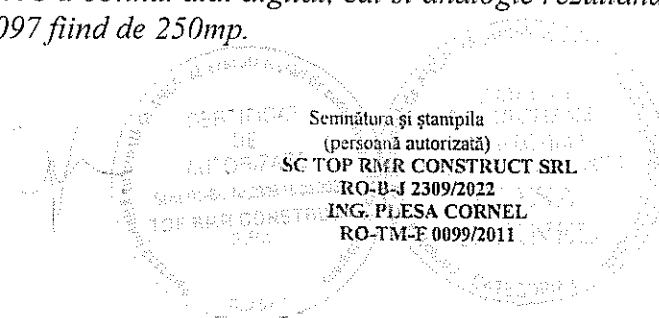
La realizarea lucrării Determinările punctelor de interes s-au făcut în modul RTK – Cinematic în Timp Real. Puncte geodezice de sprijin vechi și noi folosite : Nu s-au folosit. S-au utilizat datele furnizate de Sistemul Național ROMPOS, prin intermediul stației permanente . Ridicarea punctelor de contur ale imobilului cu ajutorul GPS TRIMBLE R8 cu precizia Orizontal RTK : +/-1,5 cm , Vertical RTK : +/- 1,5 cm în mod RTK, prin metoda RTK – Cinematic în Timp Real in sistemul de proiectie national Stereo 1970 și sistem de referință cote Marea Neagra 1975 prin utilizarea de corecții diferențiale provenind de la o stație de referință prin serviciul specializat ROMPOS® (Romanian Position Determination System), realizat și furnizat de către Agenția Națională de Cadastru și Publicitate Imobiliară din România. Din carnetul de teren al receptorului GPS datele sunt transferate în AutoCad cu ajutorul aplicației de tip lisp TopoLT 11.2 cu ajutorul caruia s-a întocmit planul de situație,, asigurand corespondenta cu realitatea din teren. Calculul suprafețelor s-a făcut analitic. Rezultatele obtinute sunt stocate in format digital (fisier tip .txt, .doc, .dwg, .csv) putand fi ulterior accesate si listate in format analogic. Lucrarea a fost realizată în conformitate cu “Regulamentul privind avizarea, îndrumarea, controlul și recepția lucrărilor de geodezie, topografie, fotogrametrie, teledetecție” și s-a încadrat în toleranțele impuse de acesta. Sistemul de coordonate este Stereografic 1970.

Imobilul este împrejmuit conform planului de situație cu gard de plasa si fundatie de beton.

Vecinatatile imobilului sunt: la Nord: nr.cad. 64825, la Vest: nr.cad. 84787, la Sud: Nr.cad. 65010, iar la Est: str. Orhideei.

Suprafata imobilului rezultata din masuratori s-a obtinut atat digital, cat si analogic rezultand o suprafata de 251 mp iar cea inregistrata in CF 65097 fiind de 250mp.

Data întocmirii: 2022



5.CALCULUL SUPRAFETELOR

$$2S = \sum X_i(Y_{i+1} - Y_{i-1})$$

Parcela Nr.cad.3052/14, loc. Bistrita

Nr. Pct.	X [m]	Y [m]
1	627949.857	461208.380
2	627952.337	461211.267
3	627952.369	461211.538
4	627957.896	461218.371
5	627962.026	461223.557
6	627966.125	461228.374
7	627966.722	461229.128
8	627956.082	461232.177
9	627952.243	461227.402
10	627946.623	461220.410
11	627941.654	461214.068

Suprafata totala masurata=251mp
Suprafata din act=250mp

DATA:2022

SC TOP RMR CONSTRUCT SRL Timisoara
RO-B-J-2309/2022
ING. PLESA CORNEL, RO-TM-F.0099/2011
TIMISOARA

CARTE FUNCİARĂ NR. 65097
COPIE

Carte Funciară Nr. 65097 Bistrita

A. Partea I. Descrierea imobilului

TEREN

Nr. CF vechi:12261

Adresa: Loc. Bistrita, Jud. Bistrita Nasaud

Nr. Crt	Nr. cadastral Nr. topografic	Suprafata* (mp)	Observatii / Referinta
A1	CAD: 3052/14	250	

B. Partea II. Proprietari și acte

Înscrieri privitoare la dreptul de proprietate și alte drepturi reale		Referinta
9287 / 15/06/2005		
Contract De Construire nr. 1997/2005 emis de BNP Groza Gabriel S;		
B1	Intabulare, drept de PROPRIETATE prin efectul art.26 si art.30 din L 18/1991 in baza inch.nr.278/1999cf, 17261-17310/2003cf, dobandit prin Lege, cota actuala 1/1, cota initiala 1/1 1) CONSILIUL LOCAL AL MUNICIPIULUI BISTRITA <i>OBSERVATII: (provenita din conversia CF 12261)</i>	A1
B2	se noteaza contractul de construire incheiat intre SC ACI SA Bistrita in calitate de antreprenor general si Rus Ovidiu Pichi casatorit cu Rus Clarita in calitate de beneficiari avand ca obiect construirea locuintei tip 3 CD compusa din 3 camere si dependinte cu o suprafata constr. desf. de 118,20 mp si Su=90,80 mp pentru pretul de 48.229 EURO (inclusiv TVA) <i>OBSERVATII: (provenita din conversia CF 12261)</i>	A1
11194 / 18/07/2005		
Autorizatie nr. de construire 430/2005 emis de Primaria mun. Bistrita;		
B3	se noteaza autorizarea executarii lucrarilor de construire casa de locuit in regim de inaltime P+M, alcatuita din 3 camere si dependinte , termenul de valabilitate al autorizatiei este de 12 luni de la data emiterii <i>OBSERVATII: (provenita din conversia CF 12261)</i>	A1
16436 / 07/04/2020		
Act Administrativ nr. 7, din 31/01/2018 emis de MUNICIPIUL BISTRITA; Act Administrativ nr. 146, din 25/09/2003 emis de MUNICIPIUL BISTRITA;		
B4	Intabulare, drept de PROPRIETATE, dobandit prin Lege, cota actuala 1/1, cota initiala 1/1 1) MUNICIPIUL BISTRITA , CIF:4347569, domeniul privat	A1

C. Partea III. SARCINI

Înscrieri privind dezmembrămintele dreptului de proprietate, drepturi reale de garanție și sarcini		Referinta
9287 / 15/06/2005		
Contract De Construire nr. 1997/2005 emis de BNP Groza Gabriel S;		
C1	Intabulare, drept de FOLOSINTA 1) ANL <i>OBSERVATII: (provenita din conversia CF 12261) cu titlu gratuit in baza inch.nr.17261-17310/2003cf</i>	A1
11432 / 20/07/2005		

Înscrieri privind dezmembrămintele dreptului de proprietate, drepturi reale de garanție și sarcini		Referințe
Contract De Ipoteca nr. 2482/2005 emis de BNP Groza Gabriel S;		
C2	Intabulare, drept de IPOTECA, Valoare:28650 EUR+ dob.af., costuri, comis, chelt., asupra constructii viitoare	A1
	1) BCR SA OBSERVATII: (provenita din conversia CF 12261)	
C3	interdictia de instrainare, grevare, inchiriere	A1
	OBSERVATII: (provenita din conversia CF 12261)	

Anexa Nr. 1 La Partea I

Teren

Nr cadastral	Suprafața (mp)*	Observații / Referințe
CAD: 3052/14	250	

* Suprafața este determinată în planul de proiecție Stereo 70.

DETALII LINIARE IMOBIL

Date referitoare la teren

Nr Crt	Categorie folosință	Intra vilan	Suprafața (mp)	Tarla	Parcelă	Nr. topo	Observații / Referințe
1	alte	-	250	-	-	-	teren

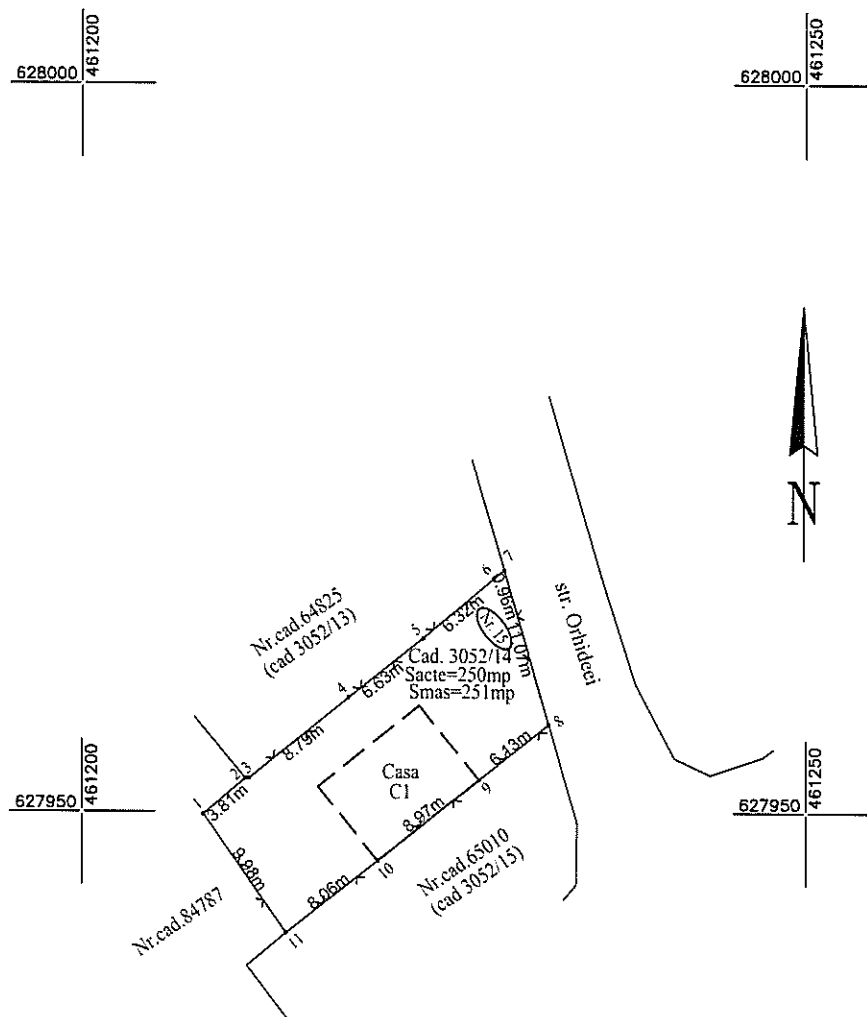
Plan de amplasament si delimitare a imobilului

INTRAVILAN

Scara 1:500

ANEXA 1.35

Nr. cadastral	Suprafata masurata (mp)	Adresa imobilului
3052/14	251	str. Orhideei, nr. 15, loc. Bistrita, jud. Bistrita-Nasaud.
Cartea funciara nr.	65097	UAT BISTRITA



A. Date referitoare la teren

Nr. parcela	Categ. folosinta	Suprafata [mp]	Mentiuni
1	Cc	251	Teren intravilan imprejmuit cu gard plasa si fundatie beton.
Total		251	

B. Date referitoare la constructii

Cod constr.	Destinatia	Supraf. construita la sol [mp]	Mentiuni
C1	CL	59	Casa in regim P+1E fara acte.
Total		59	

Suprafata totala masurata a imobilului = 251mp

Suprafata din act = 250mp

SC TOP RMR CONSTRUCT SRL Timisoara
RO-B-I-2309/2022
ING. PLESA CORNEL, RO-TM-F 0099/2011
TIMISOARA
Confirm executarea masuratorilor la teren, corectitudinea
intocmirii documentatiei cadastrale si corespondenta
acesteia cu realitatea din teren.

Data: 2022

Semnatura si stampila

**EXTRAS DE CARTE FUNCİARĂ
PENTRU INFORMARE**

Carte Funciară Nr. 65010 Bistrita

Nr. cerere	6118
Ziua	02
Luna	02
Anul	2023

Cod verificare
100127511022



A. Partea I. Descrierea imobilului

TEREN Intravilan

Nr. CF vechi:12258
Nr. cadastral vechi:3052/15

Adresa: Loc. Bistrita, Str Orhideei, Nr. 13, Jud. Bistrita Nasaud

Nr. Crt	Nr. cadastral Nr. topografic	Suprafața* (mp)	Observații / Referințe
A1	65010	250	Teren imprejmuit;

Construcții

Crt	Nr cadastral Nr. topografic	Adresa	Observații / Referințe
A1.1	65010-C1	Loc. Bistrita, Str Orhideei, Nr. 13, Jud. Bistrita Nasaud	Nr. niveluri:3; S. construita la sol:59 mp; S. construita desfasurata:149 mp; Casa de locuit in regim de inaltime S+P+M, edificata in anul 2007.

B. Partea II. Proprietari și acte

Înscrieri privitoare la dreptul de proprietate și alte drepturi reale		Referințe
16566 / 08/04/2020		
Act Administrativ nr. 7, din 31/01/2018 emis de MUNICIPIUL BISTRITA; Act Administrativ nr. 146, din 25/09/2003 emis de MUNICIPIUL BISTRITA;		
B4	Intabulare, drept de PROPRIETATE, dobandit prin Lege, cota actuala 1/1 1) MUNICIPIUL BISTRITA , CIF:4347569, -domeniul privat	A1
8228 / 11/02/2022		
Inscris Sub Semnatura Privata nr. Documentatie nr. 26, din 11/02/2022 emis de Bugnar Marius; Act Administrativ nr. Certificat de atestare a edificarii constructiei nr. 4, din 10/01/2022 emis de Primaria mun. Bistrita; Act Administrativ nr. Certificat fiscal nr. 14445, din 09/02/2022 emis de Primaria mun. Bistrita; Act Administrativ nr. Contract de concesiune nr. 324/E, din 14/04/2010 emis de Primaria mun. Bistrita;		
B6	Intabulare, drept de PROPRIETATEcu titlu de drept, dobandit prin Construire, cota actuala 1/1 1) SZEKELY ȘTEFAN , si sotia 2) SZEKELY LĂCRIMIOARA	A1.1

C. Partea III. SARCINI

Înscrieri privind dezmembrămintele dreptului de proprietate, drepturi reale de garanție și sarcini		Referințe
11522 / 21/07/2005		
Contract De Ipoteca nr. 2499/2005 emis de BNP Groza Gabriel;		
C2	Intabulare, drept de IPOTECA, Valoare:20000 EUR+ dob.af.alte costuri , comis., chelt. 1) BCR SA OBSERVATII: (provenita din conversia CF 12258)	A1
C3	se noteaza interdictia de instrainare, grevare, inchiriere OBSERVATII: (provenita din conversia CF 12258)	A1
8228 / 11/02/2022		
Act Administrativ nr. Contract de concesiune nr. 324/E, din 14/04/2010 emis de Primaria mun. Bistrita; Act Administrativ nr. Certificat fiscal nr. 14445, din 09/02/2022 emis de Primaria mun. Bistrita; Act Administrativ nr. Certificat de atestare a edificarii constructiei nr. 4, din 10/01/2022 emis de Primaria mun. Bistrita; Inscris Sub Semnatura Privata nr. Documentatie nr. 26, din 11/02/2022 emis de Bugnar Marius;		
C4	Intabulare, drept de CONCESIUNEasupra terenului pe durata existentei	A1

Document care conține date cu caracter personal, protejate de prevederile Legii Nr. 677/2001.

Pagina 1 din 4

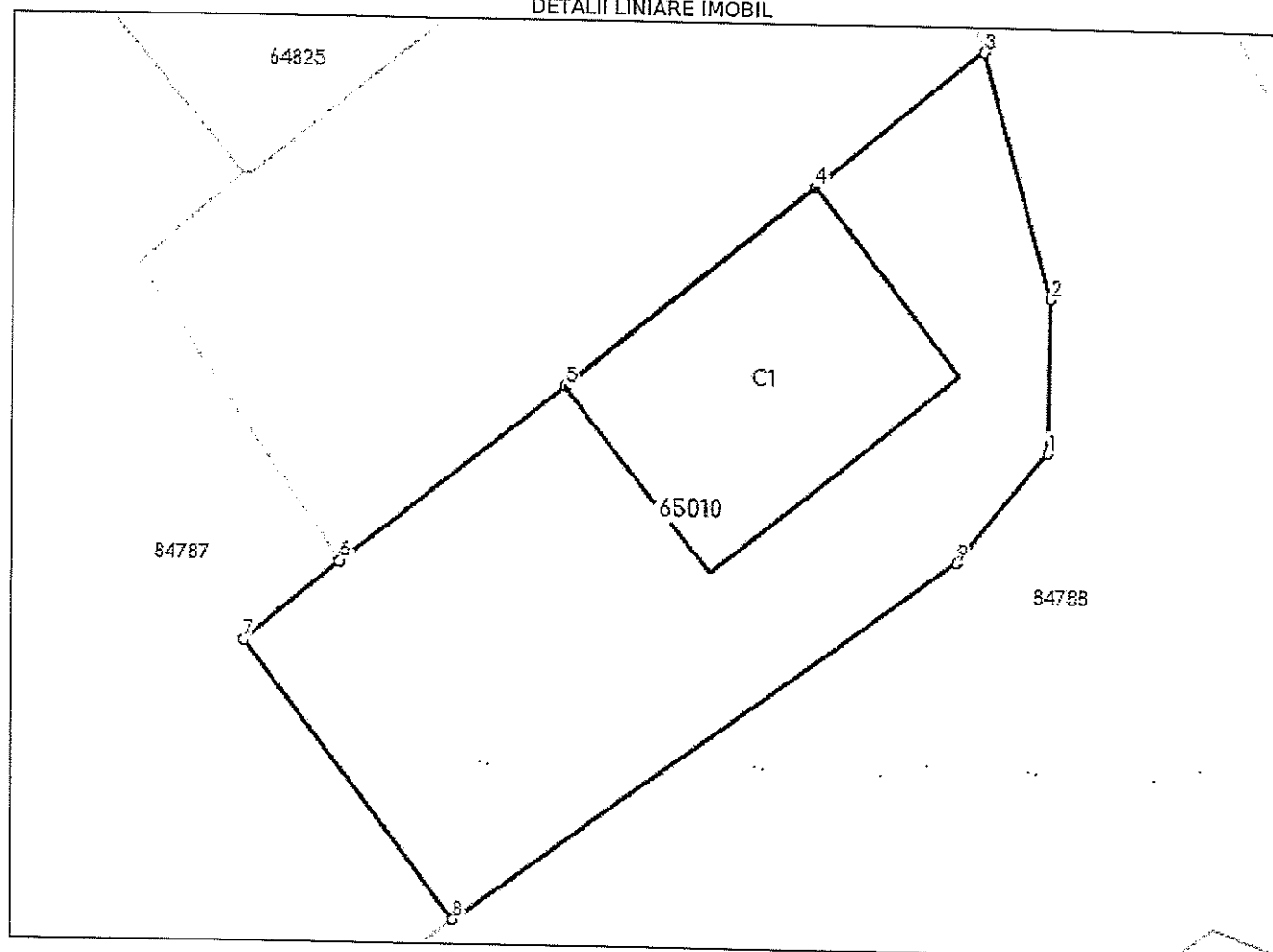
Înscrieri privind dezmembrămintele dreptului de proprietate, drepturi reale de garanție și sarcini		Referințe
C4	construcției, începând cu data de 14.04.2010 1) SZEKELY ȘTEFAN , și soția 2) SZEKELY LĂCRIMIOARA	
C5	Intabulare, drept de IPOTECA, Valoare:20000 EUR+ dobanzi aferente alte costuri, comisioane, cheltuieli, în seria rangului încheierii 11522/21.07.2005 1) BCR SA	A1.1
C6	se notează interdicție de instrainare, grevare, închiriere, în seria rangului încheierii 11522/21.07.2005 1) BCR SA	A1.1

Teren

Nr cadastral	Suprafața (mp)*	Observații / Referințe
65010	250	

* Suprafața este determinată în planul de proiecție Stereo 70.

DETALII LINIARE IMOBIL



Date referitoare la teren

Nr Crt	Categorie folosință	Intra vilan	Suprafața (mp)	Tarla	Parcelă	Nr. topo	Observații / Referințe
1	curți construcții	DA	250	-	-	-	

Date referitoare la construcții

Crt	Număr	Destinație construcție	Supraf. (mp)	Situație juridică	Observații / Referințe
A1.1	65010-C1	construcții de locuințe	59	Cu acte	S. construită la sol: 59 mp; S. construită desfășurată: 149 mp; Casa de locuit în regim de înălțime S+P+M, edificată în anul 2007.

Lungime Segmente

1) Valorile lungimilor segmentelor sunt obținute din proiecție în plan.

Punct început	Punct sfârșit	Lungime segment (= m)
1	2	4.263
2	3	7.086
3	4	6.127
4	5	8.97

FOAIE DE CAPĂT

DENUMIREA PROIECTULUI:

Documentatie cadastrala de:” Actualizare informatii cadastrale: integrarea geometriei imobilului in sistemul national de cadastru si carte funciara”, pentru imobilul cu nr. cad. 3052/17 inregistrat in CF 55998 - UAT Bistrita

Beneficiari: MUNICIPIUL BISTRITA


Amplasament: str. Subcetate nr.41C, Mun. Bistrita, jud. Bistrita-Nasaud.

Executant:

Data : 2022

SC TOP RMR CONSTRUCT SRL

ing PLEȘA Cornel



BORDEROU

Adresa imobilului: UAT BISTRITA

Adresă imobil							Nr. CF/ Nr. cad (IE)
Localitate	Strada (Tarla)	Număr (Parcelă)	Bloc	Scara	Etaj	Ap.	
BISTRITA	-	-	-	-	-	-	55998/3052/17

Proprietari:

Nume/Denumire/ PJA	CNP/CUI								
MUNICIPIUL BISTRITA							4	3	4 7 5 6 9

Persoană autorizată:

Nume (denumire PJA)	Prenume	CNP/CUI							
SC TOP RMR CONSTRUCT SRL					R	O	3	3	3 0 4 1 5 4

Număr pagini documentație: 11

- Numarul de ordine al documentației din registrul de evidență a lucrărilor: 74/2022

• Conținutul documentației:

- ✓ borderou;
- ✓ dovada achitării tarifului;
- ✓ formularele tipizate de cereri și declarații;
- ✓ copii ale actelor de identitate ale proprietarilor persoane fizice sau copii ale certificatelor de înmatriculare, în cazul persoanelor juridice;
- ✓ copie a extrasului de carte funciară, după caz;
- ✓ originalul sau copia legalizată a actelor în temeiul cărora se solicită înscrierea;
- ✓ memoriu tehnic;
- ✓ plan topografic;

Semnătura
(persoană autorizată)
SC TOP RMR CONSTRUCT SRL
RO-B-J 2309/2022
ING. PLESĂ CORNEL
RO-TM-F 0099/2011

Serviciu achitat cu chitanța nr.	Data	Suma	Cod serviciu
			263

NOTĂ:

17-07-2018 - nota a fost introdusă prin Ordin 428/2018

Oficiul de Cadastru și Publicitate Imobiliară, instituție publică cu personalitate juridică aflată în subordinea Agenției Naționale de Cadastru și Publicitate Imobiliară, prelucrează date cu caracter personal furnizate de dumneavoastră: nume, prenume, serie și număr act de identitate, cod numeric personal, adresa poștală etc. Datele cu caracter personal sunt prelucrate de către operator în vederea îndeplinirii competențelor legale privind evidențele de cadastru și carte funciară și pot fi comunicate numai destinatarilor abilitați prin acte normative (Codul civil, Codul de procedură civilă, Codul fiscal, alte legi speciale), inclusiv organelor de poliție, parchetelor, instanțelor sau altor autorități publice, în condițiile legii. În acest sens vă informăm și vă asigurăm că am luat măsuri tehnice și organizatorice adecvate pentru protejarea datelor dumneavoastră.

În exercitarea drepturilor dumneavoastră prevăzute de Regulamentul nr. 679/2016 privind protecția persoanelor fizice în ceea ce privește prelucrarea datelor cu caracter personal și privind libera circulație a acestor date, dar și pentru orice alte informații suplimentare legate de protecția datelor cu caracter personal vă puteți adresa responsabilului cu protecția datelor, formulând o cerere scrisă, datată și semnată sau la telefon: 0258813170.

OFICIUL DE CADASTRU ȘI PUBLICITATE IMOBILIARĂ BISTRITA-NASAUD
BIROUL DE CADASTRU ȘI PUBLICITATE IMOBILIARĂ BISTRITA

Nr. de înregistrare/.....

CERERE DE RECEPȚIE ȘI ÎNSCRIERE

Subscrisa **MUNICIPIUL BISTRITA**, cu domiciliul în mun. Bistrita, str. Piata Centrala, nr. 6, jud. Bistrita Nasaud, avand CUI 4347569, împuternicesc persoana juridică **SC TOP RMR CONSTRUCT SRL**, conform contract/angajament nr. 33 din 17.03.2022, pentru înregistrarea documentației la OCPI și vă rog să dispuneți:

I. OBIECTUL RECEPȚIEI:

- ☐ - prima înscriere
- ☒ - actualizare informații cadastrale:
- ☐ - înscriere/radiere construcții
 - ☐ - modificarea limitei de proprietate
 - ☐ - modificarea suprafeței imobilului
 - ☐ - actualizare categorii de folosință/destinații
 - ☐ - re poziționare
- ☒ - alte informații tehnice cu privire la imobil
- ☐ - documentația de identificare a amplasamentului imobilului situat pe un alt UAT
 - ☐ - documentație de atribuire număr cadastral
 - ☐ - documentație pentru dezlipire/alipire teren
 - ☐ - documentație de prima înregistrare UI
 - ☐ - documentație pentru apartamentare
 - ☐ - documentație pentru dezlipire/alipire UI
 - ☐ - documentație pentru re apartamentare
 - ☐ - documentație pentru mansardare
 - ☐ - documentație pentru descrierea dezmembrămintelor dreptului de proprietate
 - ☐ - documentație pentru reconstituirea cărții funciare pierdute, distruse sau sustrate

II. OBIECTUL ÎNSCRIERII:

- ☐ - intabularea *
- ☐ - înscrierea provizorie **
- ☐ - notarea construcției***
- ☐ - radierea ****

IMOBILUL: UAT BISTRITA

Adresă imobil							Nr. CF/ Nr. cad (IE)
Localitate	Strada (Tarla)	Număr (Parcelă)	Bloc	Scara	Etaaj	Ap.	
BISTRITA	-	-	-	-	-	-	55998/3052/17

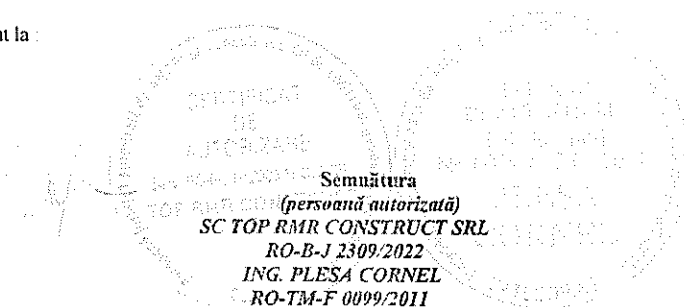
ACTUL JURIDIC care justifică cererea, anexat în original sau în copie legalizată : CF 55998

Solicit comunicarea răspunsului:

Originalul sau copia legalizată a documentelor anexate cererii se pastrează permanent la :

- solicitant, respectiv Municipiul Bistrita
- ☐ prin poștă
- ☐ la sediul biroului teritorial
- ☐ fax nr.....

Semnătura proprietar



Semnătura
 (persoană autorizată)
SC TOP RMR CONSTRUCT SRL
 RO-B-J 2309/2022
 ING. PLEȘA CORNEL
 RO-TM-F 0099/2011

Serviciu achitat cu chitanța nr. *****	Data	Suma	Cod serviciu
			263

*) Drept de proprietate, uz, uzufruct, abitație, servitute, concesiune, ipotecă, privilegiu etc.

**) Act sub condiție suspensivă, hotărâre judecătorească nedefinitivă.

***) Incapacitate, locațiunea, preemțiunea, promisiunea de înstrăinare, schimbarea rangului ipotecii, acțiuni în justiție asupra imobilului în cauză, orice alte fapte sau drepturi personale, etc.

*****) Drepturi reale, ipotecă, privilegiu.

*****) Se va completa una din variantele de comunicare

Oficiul de Cadastru și Publicitate Imobiliară prelucrează date cu caracter personal furnizate de dumneavoastră prin mijloace automatizate, în scopul efectuării înscrierilor în sistemul integrat de cadastru și carte funciară sau în vederea eliberării copiilor de pe documentele din arhivă.

Informațiile înregistrate sunt destinate utilizării de către operator și sunt comunicate numai destinatarilor abilitați prin lege (Codul civil, legi speciale), inclusiv organelor de poliție, parchetelor, instanțelor, altor autorități publice.

OFICIUL DE CADASTRU ȘI PUBLICITATE IMOBILIARĂ Bistrita - Nasaud
BIROUL DE CADASTRU ȘI PUBLICITATE IMOBILIARĂ Bistrita

DECLARAȚIE

Subscrisa **MUNICIPIUL BISTRITA**, cu domiciliul în **mun. Bistrita, str. Piata Centrala, nr. 6, jud. Bistrita-Nasaud, avand CUI 4347569**, prin prezenta declar pe propria răspundere în calitate de proprietar al imobilului situat în intravilanul **loc. Bistrita, str. Subcetate nr. 41C, jud. Bistrita-Nasaud, avand nr. cad. 3052/17** înscris în **CF 55998**, sub sancțiunile prevăzute de Codul penal, cu privire la falsul în declarații, că:

- ☒ am indicat persoanei autorizate limitele imobilului, în vederea întocmirii documentației cadastrale;
- ☒ am fost informat și solicit înscrierea în evidențele de cadastru și carte funciara a suprafeței rezultate din măsuratori de **303 mp**, comunicata de persoana autorizata
- ☐ am fost informat(ă) și sunt de acord cu poziționarea incertă a imobilului și a consecințelor ce decurg din acest lucru;
- ☒ am adus la cunoștința tuturor proprietarilor informațiile mai sus menționate, aceștia fiind de acord cu întocmirea documentației și înregistrarea ei la OCPI;
- ☒ imobilul nu se află în litigiu .

Îmi asum întreaga răspundere pentru punerea la dispoziția persoanei autorizate **SC TOP RMR CONSTRUCT SRL**, autorizatie **Clasa I, serie RO-B-J, nr. 2309/2022**, a următoarelor acte doveditoare ale dreptului de proprietate, **CF 55998, UAT Bistrita** în vederea identificării limitelor bunului imobil măsurat, pentru executarea documentației cadastrale, participând la măsurătoare.

Data : 2022

Proprietar

.....
 (semnătură)

Semnatura și stampila
 (persoana autorizata)
SC TOP RMR CONSTRUCT SRL
RO-B-J 2309/2022
ING. PLESA CORNEL
RO-TM-F 0099/2011

Oficiul de Cadastu și Publicitate Imobiliară prelucrează date cu caracter personal furnizate de dumneavoastră prin mijloace automatizate, în scopul efectuării înscrierilor în sistemul integrat de cadastu și carte funciara sau în vederea eliberării copiilor de pe documentele din arhivă.

Informațiile înregistrate sunt destinate utilizării de către operator și sunt comunicate numai destinatarilor abilitați prin lege (Codul civil, legi speciale), inclusiv organelor de poliție, parchetelor, instanțelor, altor autorități publice.

Conform Legii nr. 677/2001 pentru protecția persoanelor cu privire la prelucrarea datelor cu caracter personal și libera circulație a acestor date, cu modificările și completările ulterioare, beneficiați de dreptul de acces, de intervenție asupra datelor și de dreptul de a nu fi supus unei decizii individuale. Totodată, aveți dreptul să vă opuneți prelucrării datelor personale care vă privesc, în limitele prevăzute de art. 15 din Legea nr. 677/2001, cu modificările și completările ulterioare. Pentru exercitarea acestor drepturi, vă puteți adresa la Oficiul de Cadastu și Publicitate Imobiliară cu o cerere scrisă, datată și semnată. De asemenea, vă este recunoscut dreptul de a vă adresa justiției

MEMORIU TEHNIC

1. **Adresa imobil :** intravilan loc. Bistrita, str. Subcetate, Nr. 41C, Jud. Bistrita-Nasaud.
2. **Tipul lucrării:** Actualizare informatii cadastrale: integrarea geometriei imobilului in sistemul national de cadastru si carte funciara.

Scurtă prezentare a situației din teren: Imobilul care face obiectul prezentei lucrari se afla in intravilanul localitatii Bistrita si este inregistrat in Cartea Funciara nr. 55998 avand nr. cad. 3052/17.

Au fost culese date privind actele pe care le deține proprietarul.

A fost făcută recunoașterea terenului în vederea identificării punctelor necesare determinării suprafețelor și redactării planului de situație.

În urma identificării în teren a folosințelor, împreună cu proprietarul, s-a trecut la identificarea și notarea limitelor și a vecinătăților. În continuare s-au efectuat măsurători topografice pentru stabilirea suprafețelor de teren.

3. **Operațiuni topo-cadastrale efectuate*:**


La realizarea lucrării Determinările punctelor de interes s-au făcut în modul RTK – Cinematic în Timp Real. Puncte geodezice de sprijin vechi și noi folosite : Nu s-au folosit. S-au utilizat datele furnizate de Sistemul Național ROMPOS, prin intermediul stației permanente. Ridicarea punctelor de contur ale imobilului cu ajutorul GPS TRIMBLE R8 cu precizia Orizontal RTK : +/-1,5 cm ,Vertical RTK : +/- 1,5 cm în mod RTK, prin metoda RTK – Cinematic în Timp Real în sistemul de proiecție național Stereo 1970 și sistem de referință cote Marea Neagra 1975 prin utilizarea de corecții diferențiale provenind de la o stație de referință prin serviciul specializat ROMPOS® (Romanian Position Determination System), realizat și furnizat de către Agenția Națională de Cadastru și Publicitate Imobiliară din România. Din carnetul de teren al receptorului GPS datele sunt transferate în AutoCad cu ajutorul aplicației de tip lisp TopoLT 11.2 cu ajutorul căreia s-a întocmit planul de situație,, asigurand corespondenta cu realitatea din teren. Calculul suprafețelor s-a făcut analitic. Rezultatele obținute sunt stocate în format digital (fișiere tip .txt, .doc, .dwg, .csv) putand fi ulterior accesate si listate în format analogic. Lucrarea a fost realizată în conformitate cu “Regulamentul privind avizarea, îndrumarea, controlul și recepția lucrărilor de geodezie, topografie, fotogrametrie, teledetecție” și s-a încadrat în toleranțele impuse de acesta. Sistemul de coordonate este Stereografic 1970.

Imobilul este împrejmuit conform planului de situație cu gard de plasa si fundatie de beton.

Vecinatatile imobilului sunt: la Nord: nr.cad. 70197, la Vest:nr.cad. -, la Sud: -, iar la Est: str. Subcetate.

Suprafata imobilului rezultata din masuratori s-a obtinut atat digital, cat si analogic rezultand o suprafata de 303 mp iar cea inregistrata in CF 55998 fiind de 250mp.

Data întocmirii: 2022



5.CALCULUL SUPRAFETELOR


$$2S=\sum_{i=1}^n X_i(Y_{i+1}-Y_{i-1})$$

Parcela Nr.cad.3052/17, loc. Bistrita

Nr. Pct.	X [m]	Y [m]
1	627940.676	461283.298
2	627949.404	461276.770
3	627957.126	461286.645
4	627965.434	461298.107
5	627966.037	461299.083
6	627964.236	461300.237
7	627959.794	461303.084
8	627956.850	461304.971
9	627956.763	461305.023
10	627955.342	461302.903
11	627951.253	461297.437
12	627948.009	461293.100

Suprafata totala masurata=303mp
Suprafata din act=250mp


DATA:2022



**EXTRAS DE CARTE FUNCİARĂ
PENTRU INFORMARE**

Carte Funciară Nr. 55998 Bistrița

Nr. cerere	36283
Ziua	27
Luna	06
Anul	2022
Cod verificare 10016841723	



A. Partea I. Descrierea imobilului

TEREN

Nr. CF vechi:11685

Adresa: Loc. Bistrita, Str Subcetate, Nr. 41C, Jud. Bistrita Nasaud

Nr. Crt	Nr. cadastral Nr. topografic	Suprafata* (mp)	Observatii / Referinta
A1	CAD: 3052/17	250	...

B. Partea II. Proprietari și acte

Înscrieri privitoare la dreptul de proprietate și alte drepturi reale		Referințe
2964 / 08/03/2005		
Contract De Construire nr. 879 din 2005 emis de BNP GROZA GABRIEL SORIN;		
B2	se noteaza contractul de construire autentificat sub nr. 879/2005 BNP Groza Gabriel Sorin incheiat intre SC A.C.I. SA Bistrita in calitate de antreprenor general si Moisil Lazar Traian casatorit cu Moisil Gabriela Luminita in calitate de beneficiar, avand ca obiect construirea locuintei tip 3 ID compusa din 3 camere de locuit si dependinte cu o suprafata construita desfasurata de 121,40mp din care suprafata utila 90,80mp, pentru pretul de 49494 EURO <i>OBSERVATII: (provenita din conversia CF 11685)</i>	A1
16562 / 08/04/2020		
Act Administrativ nr. 7, din 31/01/2018 emis de MUNICIPIUL BISTRITA; Act Administrativ nr. 146, din 25/09/2003 emis de MUNICIPIUL BISTRITA;		
B4	Intabulare, drept de PROPRIETATE, dobandit prin Lege, cota actuala 1/1 1) MUNICIPIUL BISTRITA , CIF:4347569, domeniul privat	A1

C. Partea III. SARCINI

Înscrieri privind dezmembrămintele dreptului de proprietate, drepturi reale de garanție și sarcini		Referințe
2964 / 08/03/2005		
Contract De Construire nr. 879 din 2005 emis de BNP GROZA GABRIEL SORIN;		
C1	Intabulare, drept de FOLOSINTA, dobandit prin Lege, cota actuala 1/1 1) AGENCIA NATIONALA PENTRU LOCUINTE <i>OBSERVATII: (provenita din conversia CF 11685)</i>	A1
8013 / 08/03/2013		
Act Administrativ nr. 346, din 26/04/2010 emis de PRIMARIA MUNICIPIULUI BISTRITA;		
C4	Intabulare, drept de CONCESIUNE pe durata existentei constructiei, incepand cu data de 01.01.2010, dobandit prin Conventie, cota actuala 1/1 1) MOISIL GABRIELA , si 2) MOISIL TRAIAN	A1

Anexa Nr. 1 La Partea I

Teren

Nr cadastral	Suprafața (mp)*	Observații / Referințe
CAD: 3052/17	250	...

* Suprafața este determinată în planul de proiecție Stereo 70.

DETALII LINIARE IMOBIL

Date referitoare la teren

Nr Crt	Categorie folosință	Intravilan	Suprafața (mp)	Tarla	Parcelă	Nr. topo	Observații / Referințe
1	alte	-	250	-	-	-	teren

Certific că prezentul extras corespunde cu pozițiile în vigoare din cartea funciară originală, păstrată de acest birou.

Prezentul extras de carte funciară este valabil la autentificarea de către notarul public a actelor juridice prin care se sting drepturile reale precum și pentru dezbateră succesiunilor, iar informațiile prezentate sunt susceptibile de orice modificare, în condițiile legii.

S-a achitat tariful de 0 RON, -, pentru serviciul de publicitate imobiliară cu codul nr. 272.

Data soluționării,

27-06-2022

Data eliberării,

__/__/__

Asistent Registrator,

LIVIA SZEKELY

Livia Szekely

Semnat digital de Livia Szekely
Data: 2022.06.27 14:10:01
+03'00'

(parafa și semnătura)

Referent,

(parafa și semnătura)

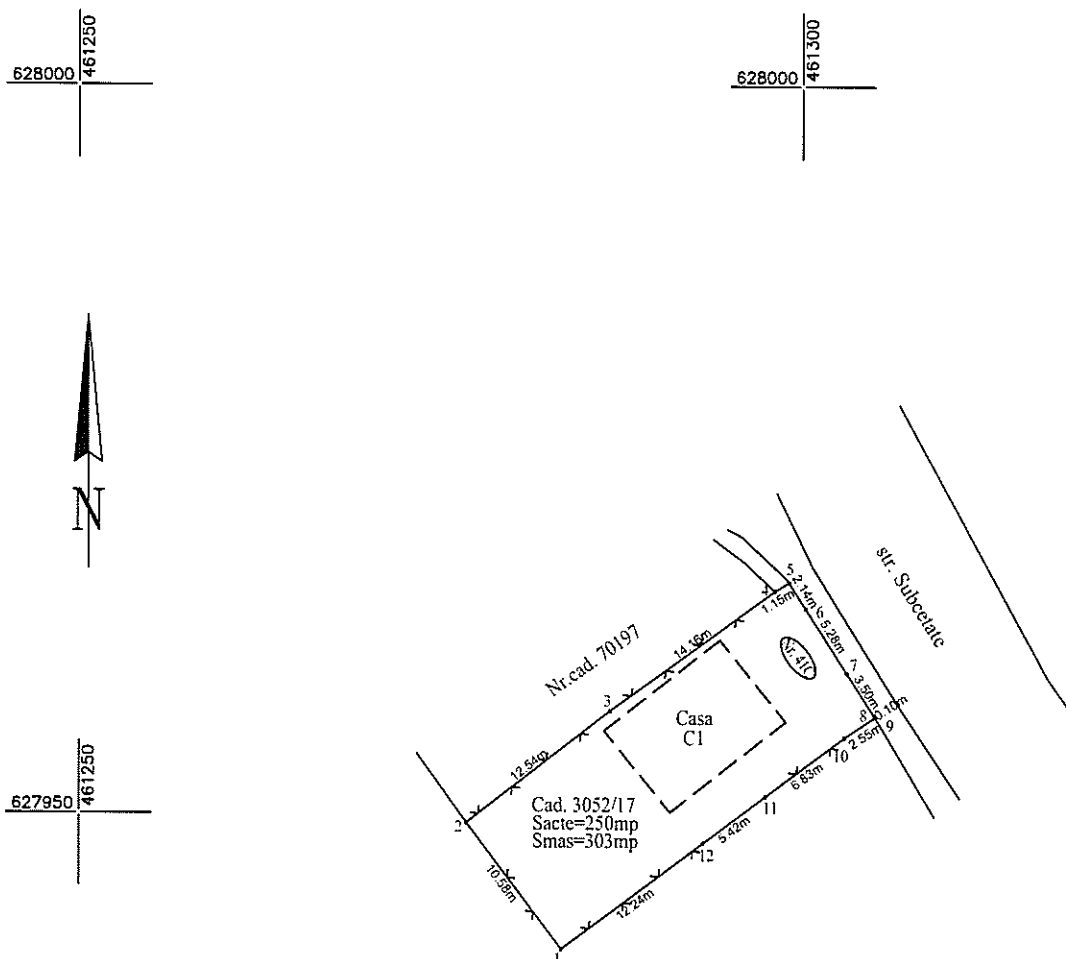
Plan de amplasament si delimitare a imobilului

INTRAVILAN

Scara 1:500

ANEXA 1.35

Nr. cadastral	Suprafata masurata (mp)	Adresa imobilului
3052/17	303	loc. Bistrita, str. Subcetate, nr. 41C, jud. Bistrita-Nasaud.
Cartea funciara nr.	55998	UAT BISTRITA



A. Date referitoare la teren

Nr. parcela	Categ. folosinta	Suprafata [mp]	Mentiuni
1	Cc	303	Teren intravilan imprejmuit cu gard plasa si fundatie beton.
Total		303	

B. Date referitoare la constructii

Cod constr.	Destinatia	Supraf. construita la sol [mp]	Mentiuni
C1	CL	74	Casa P+M fara acte.
Total		74	

Suprafata totala masurata a imobilului = 303mp

Suprafata din act = 250mp

SC TOP RMR CONSTRUCT SRL Timisoara
RO-B-I-2309/2022
ING. PLESA CORNEL, RO-TM-F 0099/2011
TIMISOARA
Confirm executarea masuratorilor la teren, corectitudinea
intocmirii documentatiei cadastrale si corespondenta
acesteia cu realitatea din teren.

Data: 2022

Semnatura si stampila

Inspector

Confirm introducerea imobilului in baza de date integrata
si atribuirea numarului cadastral.

Semnatura si parafa

Stampila BCPI

Data.....

FOAIE DE CAPĂT

DENUMIREA PROIECTULUI:

Documentatie cadastrala de:” Actualizare informatii cadastrale: integrarea geometriei imobilului in sistemul national de cadastru si carte funciara”, pentru imobilul cu nr. cad. 3052/18 inregistrat in CF 72287 - UAT Bistrita

Beneficiari: MUNICIPIUL BISTRITA

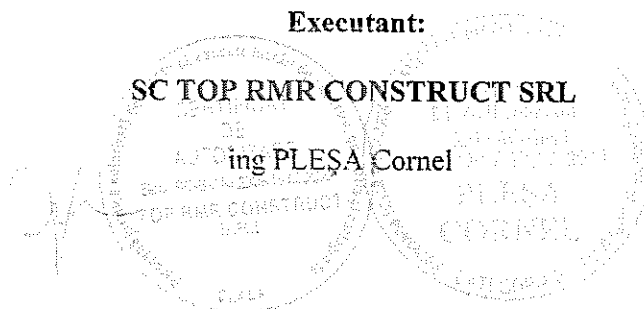
Amplasament: str. Subcetate nr. 47, Mun. Bistrita, jud. Bistrita-Nasaud.

Executant:

SC TOP RMR CONSTRUCT SRL

ing PLEȘA Cornel

Data : 2022



BORDEROU

Adresa imobilului: UAT BISTRITA

Adresă imobil							Nr. CF/ Nr. cad (IE)
Localitate	Strada (Tarla)	Număr (Parcelă)	Bloc	Scara	Etaj	Ap.	
BISTRITA	-	-	-	-	-	-	72287/3052/18

Proprietari:

Nume/Denumire/ PJA	CNP/CUI													
MUNICIPIUL BISTRITA								4	3	4	7	5	6	9

Persoană autorizată:

Nume (denumire PJA)	Prenume	CNP/CUI												
SC TOP RMR CONSTRUCT SRL					R	O	3	3	3	0	4	1	5	4

Număr pagini documentație: 11

- Numarul de ordine al documentației din registrul de evidență a lucrărilor: 74/2022
- Conținutul documentației:
 - ✓ borderou;
 - ✓ dovada achitării tarifului;
 - ✓ formularele tipizate de cereri și declarații;
 - ✓ copii ale actelor de identitate ale proprietarilor persoane fizice sau copii ale certificatelor de înmatriculare, în cazul persoanelor juridice;
 - ✓ copie a extrasului de carte funciară, după caz;
 - ✓ originalul sau copia legalizată a actelor în temeiul cărora se solicită înscrierea;
 - ✓ memoriu tehnic;
 - ✓ plan topografic;

Semnătura
(persoană autorizată)
SC TOP RMR CONSTRUCT SRL
RO-B-J 2309/2022
ING. PLESA CORNEL
RO-TM-F 0099/2011

Serviciu achitat cu chitanța nr.	Data	Suma	Cod serviciu
			263

NOTĂ:

17.07.2018 - nota a fost introdusă prin Ordin 423/2018

Oficiul de Cadastru și Publicitate Imobiliară, instituție publică cu personalitate juridică aflată în subordinea Agenției Naționale de Cadastru și Publicitate Imobiliară, prelucrează date cu caracter personal furnizate de dumneavoastră: nume, prenume, serie și număr act de identitate, cod numeric personal, adresa poștală etc. Datele cu caracter personal sunt prelucrate de către operator în vederea îndeplinirii competențelor legale privind evidențele de cadastru și carte funciară și pot fi comunicate numai destinatarilor abilitați prin acte normative (Codul civil, Codul de procedură civilă, Codul fiscal, alte legi speciale), inclusiv organelor de poliție, parchetelor, instanțelor sau altor autorități publice, în condițiile legii. În acest sens vă informăm și vă asigurăm că am luat măsuri tehnice și organizatorice adecvate pentru protejarea datelor dumneavoastră.

În exercitarea drepturilor dumneavoastră prevăzute de Regulamentul nr. 679/2016 privind protecția persoanelor fizice în ceea ce privește prelucrarea datelor cu caracter personal și privind libera circulație a acestor date, dar și pentru orice alte informații suplimentare legate de protecția datelor cu caracter personal vă puteți adresa responsabilului cu protecția datelor, formulând o cerere scrisă, datată și semnată sau la telefon: 0258813170.

OFICIUL DE CADASTRU ȘI PUBLICITATE IMOBILIARĂ BISTRITA-NASAUD
BIROUL DE CADASTRU ȘI PUBLICITATE IMOBILIARĂ BISTRITA

Nr. de înregistrare

CERERE DE RECEPȚIE ȘI ÎNSCRIERE

Subscrisa **MUNICIPIUL BISTRITA**, cu domiciliul în mun. Bistrita, str. Piata Centrala, nr. 6, jud. Bistrita Nasaud, având CUI 4347569, împuternicesc persoana juridică **SC TOP RMR CONSTRUCT SRL**, conform contract/angajament nr. 33 din 17.03.2022, pentru înregistrarea documentației la OCPI și vă rog să dispuneți:

I. OBIECTUL RECEPȚIEI:☐ - prima înscriere☒ - actualizare informații cadastrale:

- ☐ - înscriere/radiere construcții
- ☐ - modificarea limitei de proprietate
- ☐ - modificarea suprafeței imobilului
- ☐ - actualizare categorii de folosință/destinații
- ☐ - re poziționare

☒ - alte informații tehnice cu privire la imobil

- ☐ - documentația de identificare a amplasamentului imobilului situat pe un alt UAT
- ☐ - documentație de atribuire număr cadastral
- ☐ - documentație pentru dezlipire/alipire teren
- ☐ - documentație de prima înregistrare UI
- ☐ - documentație pentru apartamentare
- ☐ - documentație pentru dezlipire/alipire UI
- ☐ - documentație pentru re apartamentare
- ☐ - documentație pentru mansardare
- ☐ - documentație pentru descrierea dezmembrămintelor dreptului de proprietate
- ☐ - documentație pentru reconstituirea cărții funciare pierdute, distruse sau sustrase

II. OBIECTUL ÎNSCRIERII:

- ☐ - intabularea *
- ☐ - înscrierea provizorie **
- ☐ - notarea construcției ***
- ☐ - radierea ****

IMOBILUL: UAT BISTRITA

Adresă imobil							Nr. CF/ Nr. cad (IE)
Localitate	Strada (Tarla)	Număr (Parcelă)	Bloc	Scara	Etaj	Ap.	
BISTRITA	Subcetate	43	-	-	-	-	72287/3052/18

ACTUL JURIDIC care justifică cererea, anexat în original sau în copie legalizată : CF 72287

Solicite comunicarea răspunsului:

Originalul sau copia legalizată a documentelor anexate cererii se pastrează permanent la :

☒ - solicitant, respectiv Municipiul Bistrita☐ prin poștă☐ la sediul biroului teritorial☐ fax nr

Semnătura proprietar


 Semnătura
 (persoană autorizată)
SC TOP RMR CONSTRUCT SRL
 RO-B-J 2309/2022
 ING. PLESA CORNEL
 RO-TM-F 0099/2011

Serviciu achitat cu chitanța nr. *****	Data	Suma	Cod serviciu
			263

*) Drept de proprietate, uz, uzufruct, abitație, servitute, concesiune, ipotecă, privilegiu etc.

**) Act sub condiție suspensivă, hotărâre judecătorească nedefinitivă.

***) Incapacitate, locațiunea, preemțiunea, promisiunea de înstrăinare, schimbarea rangului ipotecii, acțiuni în justiție asupra imobilului în cauză, orice alte fapte sau drepturi personale, etc.

****) Drepturi reale, ipotecă, privilegiu.

*****) Se va completa una din variantele de comunicare

Oficiul de Cadastru și Publicitate Imobiliară prelucrează date cu caracter personal furnizate de dumneavoastră prin mijloace automatizate, în scopul efectuării înscrierilor în sistemul integrat de cadastru și carte funciară sau în vederea eliberării copiilor de pe documentele din arhivă.

Informațiile înregistrate sunt destinate utilizării de către operator și sunt comunicate numai destinatarilor abilitați prin lege (Codul civil, legi speciale), inclusiv organelor de poliție, parchetelor, instanțelor, altor autorități publice.

OFICIUL DE CADASTRU ȘI PUBLICITATE IMOBILIARĂ Bistrita - Nasaud
BIROUL DE CADASTRU ȘI PUBLICITATE IMOBILIARĂ Bistrita

DECLARAȚIE

Subscrisea **MUNICIPIUL BISTRITA**, cu domiciliul în **mun. Bistrita, str. Piata Centrala, nr. 6, jud. Bistrita-Nasaud**, având CUI 4347569, prin prezenta declar pe propria răspundere în calitate de proprietar al imobilului situat în intravilanul loc. **Bistrita, str. Subcetate nr. 47, jud. Bistrita-Nasaud**, având nr. cad. **3052/18** înscris în **CF 72287**, sub sancțiunile prevăzute de Codul penal, cu privire la falsul în declarații, că:

☒ am indicat persoanei autorizate limitele imobilului, în vederea întocmirii documentației cadastrale;

☒ am fost informat și solicit înscrierea în evidențele de cadastru și carte funciara a suprafeței rezultate din măsuratori de **286 mp**, comunicata de persoana autorizata

☐ am fost informat(ă) și sunt de acord cu poziționarea incertă a imobilului și a consecințelor ce decurg din acest lucru;

☒ am adus la cunoștința tuturor proprietarilor informațiile mai sus menționate, aceștia fiind de acord cu întocmirea documentației și înregistrarea ei la OCPI;

☒ imobilul nu se află în litigiu .

Îmi asum întreaga răspundere pentru punerea la dispoziția persoanei autorizate **SC TOP RMR CONSTRUCT SRL**, autorizatie **Clasa I, serie RO-B-J, nr. 2309/2022**, a următoarelor acte doveditoare ale dreptului de proprietate, **CF 72287, UAT Bistrita** în vederea identificării limitelor bunului imobil măsurat, pentru executarea documentației cadastrale, participând la măsurătoare.

Data : 2022

Proprietar

.....
 (semnătură)

Semnatura si stampila
 (persoana autorizata)
SC TOP RMR CONSTRUCT SRL
RO-B-J 2309/2022
ING. PLESA CORNEL
RO-TM-F 0099/2011

Oficiul de Cadastu și Publicitate Imobiliară prelucrează date cu caracter personal furnizate de dumneavoastră prin mijloace automatizate, în scopul efectuării înscrierilor în sistemul integrat de cadastu și carte funciara sau în vederea eliberării copiilor de pe documentele din arhivă.

Informațiile înregistrate sunt destinate utilizării de către operator și sunt comunicate numai destinatarilor abilitați prin lege (Codul civil, legi speciale), inclusiv organelor de poliție, parchetelor, instanțelor, altor autorități publice.

Conform Legii nr. 677/2001 pentru protecția persoanelor cu privire la prelucrarea datelor cu caracter personal și libera circulație a acestor date, cu modificările și completările ulterioare, beneficiați de dreptul de acces, de intervenție asupra datelor și de dreptul de a nu fi supus unei decizii individuale. Totodată, aveți dreptul să vă opuneți prelucrării datelor personale care vă privesc, în limitele prevăzute de art. 15 din Legea nr. 677/2001, cu modificările și completările ulterioare. Pentru exercitarea acestor drepturi, vă puteți adresa la Oficiul de Cadastu și Publicitate Imobiliară cu o cerere scrisă, datată și semnată. De asemenea, vă este recunoscut dreptul de a vă adresa justiției

MEMORIU TEHNIC

1. **Adresa imobil :** str. Subcetate, nr. 47, loc. Bistrita, jud. Bistrita-Nasaud.
2. **Tipul lucrării:** Actualizare informatii cadastrale: integrarea geometriei imobilului in sistemul national de cadastru si carte funciara.

Scurtă prezentare a situației din teren: Imobilul care face obiectul prezentei lucrari se afla in intravilanul localitatii Bistrita si este inscris in Cartea Funciara nr. 72287 avand nr. cad. 3052/18.

Au fost culese date privind actele pe care le deține proprietarul.

A fost făcută recunoașterea terenului în vederea identificării punctelor necesare determinării suprafețelor și redactării planului de situație.

În urma identificării în teren a folosințelor, împreună cu proprietarul, s-a trecut la identificarea și notarea limitelor și a vecinătăților. În continuare s-au efectuat măsurători topografice pentru stabilirea suprafețelor de teren.

3. **Operațiuni topo-cadastrale efectuate*:**

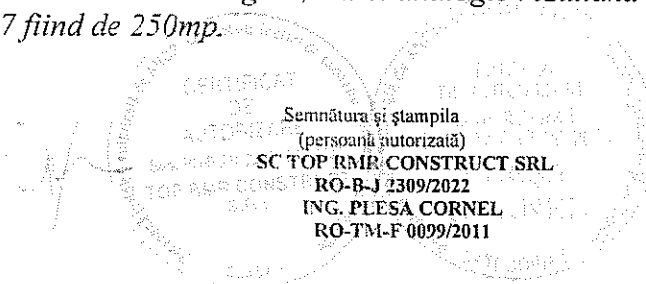
La realizarea lucrării Determinările punctelor de interes s-au făcut în modul RTK – Cinematic în Timp Real. Puncte geodezice de sprijin vechi și noi folosite : Nu s-au folosit. S-au utilizat datele furnizate de Sistemul Național ROMPOS, prin intermediul stației permanente . Ridicarea punctelor de contur ale imobilului cu ajutorul GPS TRIMBLE R8 cu precizia Orizontal RTK : +/-1,5 cm ,Vertical RTK : +/- 1,5 cm în mod RTK, prin metoda RTK – Cinematic în Timp Real in sistemul de proiectie national Stereo 1970 și sistem de referință cote Marea Neagra 1975 prin utilizarea de corectii diferentiale provenind de la o statie de referinta prin serviciul specializat ROMPOS® (Romanian Position Determination System), realizat și furnizat de către Agenția Națională de Cadastru și Publicitate Imobiliară din România. Din carnetul de teren al receptorului GPS datele sunt transferate în AutoCad cu ajutorul aplicatiei de tip lisp TopoLT 11.2 cu ajutorul caruia s-a intocmit planul de situatie,, asigurand corespondenta cu realitatea din teren. Calculul suprafețelor s-a făcut analitic. Rezultatele obtinute sunt stocate in format digital (fisiere tip .txt, .doc, .dwg, .csv) putand fi ulterior accesate si listate in format analogic. Lucrarea a fost realizată în conformitate cu “Regulamentul privind avizarea, îndrumarea, controlul și recepția lucrărilor de geodezie, topografie, fotogrametrie, teledetecție” și s-a încadrat în toleranțele impuse de acesta. Sistemul de coordonate este Stereografic 1970.

Imobilul este imprejmuit conform planului de situatie cu gard de beton.

Vecinatatile imobilului sunt: la Nord: nr.cad. 3052/17, la Vest:nr.cad. -, la Sud: nr.cad. 65330, iar la Est: str. Subcetate.

Suprafata imobilului rezultata din masuratori s-a obtinut atat digital, cat si analogic rezultand o suprafata de 286 mp iar cea inscrisa in CF 72287 fiind de 250mp.

Data întocmirii: 2022



5.CALCULUL SUPRAFETELOR


$$2S=\sum_{i=1}^n X_i(Y_{i+1}-Y_{i-1})$$

Parcela Nr.cad.3052/18, loc. Bistrita

Nr. Pct.	X [m]	Y [m]
1	627947.167	461308.675
2	627946.563	461307.818
3	627945.731	461306.638
4	627944.786	461305.526
5	627939.923	461299.803
6	627939.696	461299.515
7	627931.159	461288.648
8	627939.201	461283.198
9	627939.710	461283.893
10	627940.676	461283.298
11	627948.009	461293.100
12	627951.253	461297.437
13	627955.342	461302.903
14	627951.631	461305.349

Suprafata totala masurata=286mp
Suprafata din act=250mp

DATA:2022





Oficiul de Cadastru și Publicitate Imobiliară BISTRITA-NASAUD
Biroul de Cadastru și Publicitate Imobiliară Bistrita

EXTRAS DE CARTE FUNCİARĂ PENTRU INFORMARE

Carte Funciară Nr. 72287 Bistrița

Nr. cerere	36285
Ziua	27
Luna	06
Anul	2022

Cod verificare
100116841817



A. Partea I. Descrierea imobilului

TEREN

Nr. CF vechi:7199

Adresa: Loc. Bistrita, Jud. Bistrita Nasaud

Nr. Crt	Nr. cadastral Nr. topografic	Suprafața* (mp)	Observații / Referințe
A1	CAD: 3052/18 Top: 6441/3/3/18	250	

B. Partea II. Proprietari și acte

Înscrieri privitoare la dreptul de proprietate și alte drepturi reale		Referințe
16428 / 07/04/2020		
Act Administrativ nr. 146, din 25/09/2003 emis de MUNICIPIUL BISTRITA; Act Administrativ nr. 7, din 31/01/2018 emis de MUNICIPIUL BISTRITA;		
B2	Intabulare, drept de PROPRIETATE, dobandit prin Lege, cota actuala 1/1	A1
1) MUNICIPIUL BISTRITA , CIF:4347569, domeniul privat		

C. Partea III. SARCINI .

Inscrieri privind dezmembrămintele dreptului de proprietate, drepturi reale de garanție și sarcini	Referințe
NU SUNT	

Anexa Nr. 1 La Partea I

Teren

Nr cadastral	Suprafața (mp)*	Observații / Referințe
CAD: 3052/18 Top: 6441/3/3/18	250	

* Suprafața este determinată în planul de proiecție Stereo 70.

DETALII LINIARE IMOBIL

Date referitoare la teren

Nr Crt	Categorie folosință	Intra vilan	Suprafața (mp)	Tarla	Parcelă	Nr. topo	Observații / Referințe
1	alte	-	250	-	-	6441/3/3/18	teren

Certific că prezentul extras corespunde cu pozițiile în vigoare din cartea funciară originală, păstrată de acest birou.

Prezentul extras de carte funciară este valabil la autentificarea de către notarul public a actelor juridice prin care se sting drepturile reale precum și pentru dezbaterile succesiunilor, iar informațiile prezentate sunt susceptibile de orice modificare, în condițiile legii.

S-a achitat tariful de 0 RON, -, pentru serviciul de publicitate imobiliară cu codul nr. 272.

Data soluționării,

28-06-2022

Data eliberării,

__/__/__

Asistent Registrator,

MARIA SINGEORZAN

(parafa și semnătura)

Referent,

(parafa și semnătura)



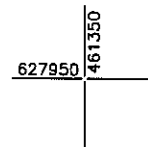
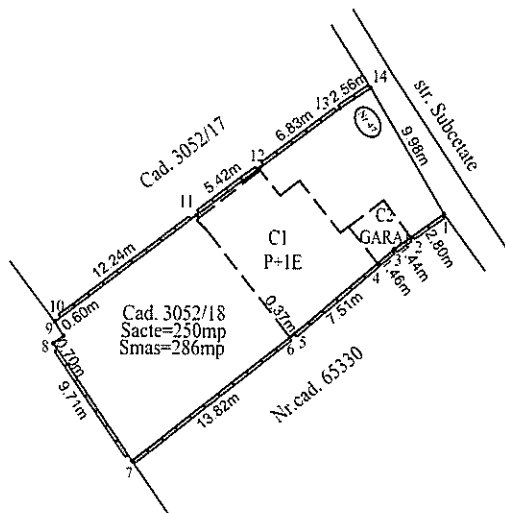
Plan de amplasament si delimitare a imobilului

INTRAVILAN

Scara 1:500

ANEXA 1.35

Nr. cadastral	Suprafata masurata (mp)	Adresa imobilului
3052/18	286	str Subcetate, nr. 47, loc. Bistrita, jud. Bistrita-Nasaud.
Cartea funciara nr.	72287	UAT BISTRITA



A. Date referitoare la teren

Nr. parcela	Categ. folosinta	Suprafata [mp]	Mentiuni
1	Cc	286	Teren intravilan imprejmuit cu gard beton.
Total		286	

B. Date referitoare la constructii

Cod constr.	Destinatia	Supraf. construita la sol [mp]	Mentiuni
C1	CL	71	Casa in regim P+1E fara acte.
C2	CA	9	Garaj fara acte.
Total		80	

Suprafata totala masurata a imobilului = 286mp

Suprafata din act = 250mp

SC TOP RMR CONSTRUCT SRL Timisoara
RO-B-I-2309/2022
ING. PLESA CORNEL RO-TM-F 0099/2011
TIMISOARA
Confirm executarea masuratorilor la teren, corectitudinea
intocmirii documentatiei cadastrale si corespondenta
acesteia cu realitatea din teren.

Data: 2022

Semnatura si stampila



Oficiul de Cadastru și Publicitate Imobiliară BISTRITA-NASAUD
Biroul de Cadastru și Publicitate Imobiliară Bistrita

EXTRAS DE CARTE FUNCİARĂ PENTRU INFORMARE

Carte Funciară Nr. 65330 Bistrita

Nr. cerere	44034
Ziua	15
Luna	07
Anul	2021
Cod verificare	100106045606

A. Partea I. Descrierea imobilului

TEREN Intravilan

Nr. CF vechi:12314
Nr. cadastral vechi:3052/19

Adresa: Loc. Bistrita, Str Subcetate, Nr. 41A, Jud. Bistrita Nasaud

Nr. Crt	Nr. cadastral Nr. topografic	Suprafata* (mp)	Observatii / Referinta
A1	65330	265	Teren imprejmuit;

Construcții

Crt	Nr cadastral Nr.	Adresa	Observatii / Referinta
A1.1	65330-C1	Loc. Bistrita, Str Subcetate, Nr. 41A, Jud. Bistrita Nasaud	Nr. niveluri:3; S. construita la sol:59 mp; S. construita desfasurata:135 mp; Casa de locuit in regim de inaltime Sp+P+M, anul edificării 2010

B. Partea II. Proprietari și acte

Înscrieri privitoare la dreptul de proprietate și alte drepturi reale		Referințe
9651 / 21/06/2005		
Contract De Construire nr. 2035/2005 emis de BNP GROZA GABRIEL SORIN;		
B2	se noteaza contractul de construire aut. de BNP GROZA GABRIEL SORIN cu nr.2035 din 2005, incheiat intre SC ACI SA BISTRITA in calitate de antreprenor general si Horaicu Ioan casatorit cu Horaicu Carmen-Mihaela, in calitate de beneficiar, avand ca obiect construirea locuintei de tip 3ID , compusa din 3 camere de locuit si dependinte cu o suprafata construita desfasurata de 121,40 mp din care suprafata utila de 90,80 mp pentru pretul de 49 381 EURO(inclusiv TVA). <i>OBSERVATII: (provenita din conversia CF 12314)</i>	A1
10124 / 28/06/2005		
Autorizatie nr. 922/07.10.2004 emis de PRIMARIA MUNICIPIULUI BISTRITA;		
B3	Se noteaza autorizatia de construire la cererea Agentiei Nationale pentru Locuinte, cu termen de valabilitate al autorizatiei de 12 luni de la data emiterii, prin care se autorizeaza executarea lucrarilor de construire casa de locuit in regim P+M, alcatuita din 3 camere si dependinte . <i>OBSERVATII: (provenita din conversia CF 12314)</i>	A1
16427 / 07/04/2020		
Act Administrativ nr. 146, din 25/09/2003 emis de MUNICIPIUL BISTRITA; Act Administrativ nr. 7, din 31/01/2018 emis de MUNICIPIUL BISTRITA;		
B4	Intabulare, drept de PROPRIETATE, dobandit prin Lege, cota actuala 1/1 1) MUNICIPIUL BISTRITA, CIF:4347569, domeniul privat	A1
44034 / 15/07/2021		
Act Administrativ nr. 72 Certificat de atestare a edificarii constructiei, din 19/03/2021 emis de Primaria Mun. Bistrita; Inscris Sub Semnatura Privata nr. Documentatia 55, din 31/03/2021 emis de Pop Gheorghe Florin; Act Administrativ nr. Certificat de atestare fiscala 60432, din 15/07/2021 emis de Primaria Mun.Bistrita; Act Notarial nr. Declaratie autentica 1203, din 13/07/2021 emis de Notar Public Marian Laurentiu Nicolae;		
B8	Intabulare, drept de PROPRIETATEcu titlu edificare, dobandit prin Construire, cota actuala 1/1 1) HORAICU IOAN 2) HORAICU CARMEN-MIHAELA	A1.1

Înscrieri privind dezmembrămintele dreptului de proprietate, drepturi reale de garanție și sarcini	Referințe
--	-----------

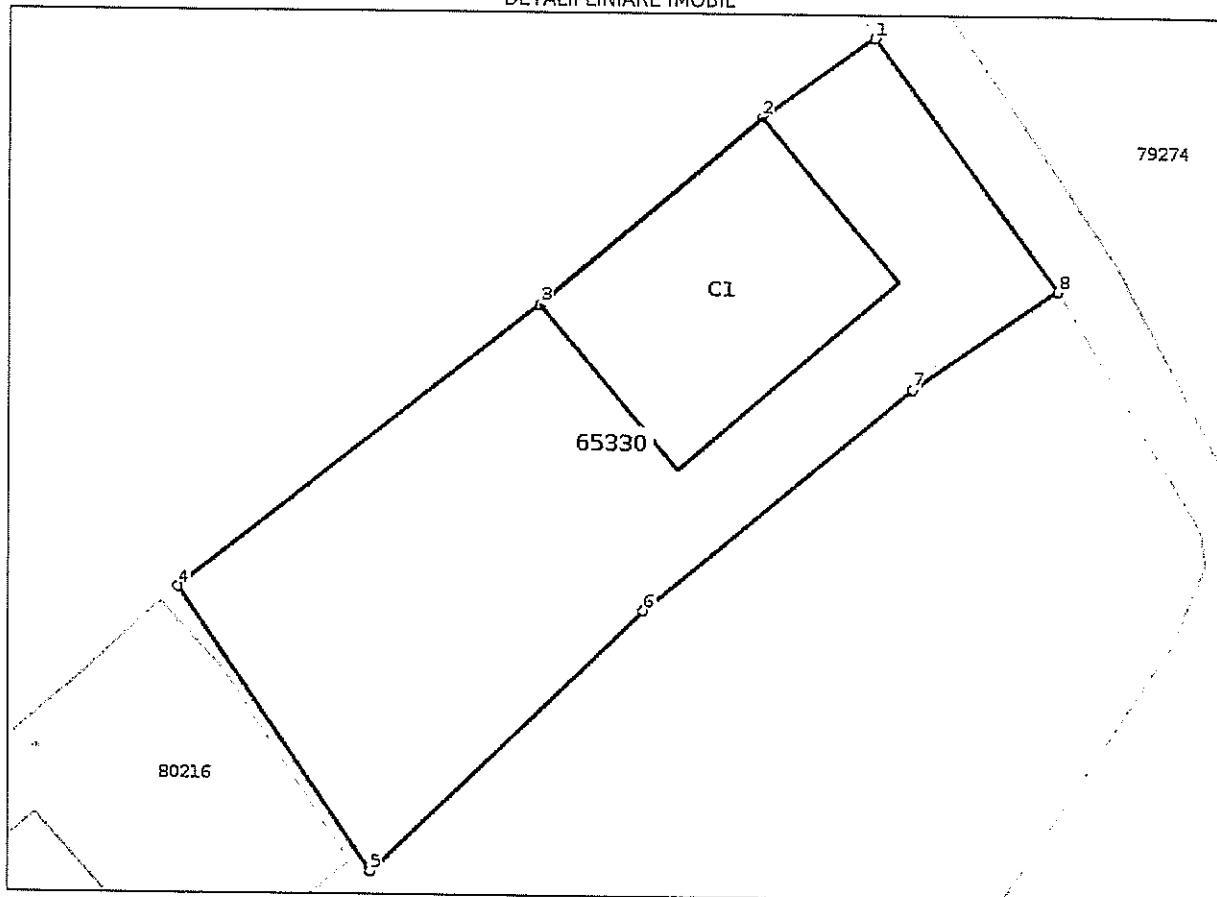
C. Partea III. SARCINI

Înscrieri privind dezmembrămintele dreptului de proprietate, drepturi reale de garanție și sarcini	Referințe
9651 / 21/06/2005	
Contract De Construire nr. 2035/2005 emis de BNP GROZA GABRIEL SORIN;	
C1	Intabulare, drept de FOLOSINTĂcu titlu gratuit, dobândit prin Convenție, cota actuală 1/1
	1) AGENTIA NATIONALA PENTRU LOCUINTE
	OBSERVATII: (provenita din conversia CF 12314)
10240 / 30/06/2005	
Contract De Ipoteca nr. 5627/PF/2005 emis de BNP GROZA GABRIEL SORIN;	
C2	Intabulare, drept de IPOTECA, Valoare:17460 EURplus dobanzi aferente si alte costuri si comisioane, orice alte cheltuieli
	1) BANCA COMERCIALA ROMANA SA-SUCURSALA BISTRITA
	OBSERVATII: (provenita din conversia CF 12314)
C3	se noteaza interdictia de instrainare, grevare si inchiriere
	OBSERVATII: (provenita din conversia CF 12314)
4801 / 02/03/2007	
Contract De Ipoteca nr. 5627/A/PF/2007 aut., cu inch. nr.814/2007 emis de BNP VAIDA MARSINETA;	
C4	Intabulare, drept de IPOTECA, Valoare:7540 EURplus dobanzi aferente, costuri , comisioane si alte cheltuieli aferente.
	1) BANCA COMERCIALA ROMANA SA-SUCURSALA BISTRITA
	OBSERVATII: (provenita din conversia CF 12314)
C5	se noteaza interdictia de instrainare, grevare si inchiriere
	OBSERVATII: (provenita din conversia CF 12314)
44034 / 15/07/2021	
Act Administrativ nr. Contract de concesiune 484, din 25/11/2010 emis de Primaria Mun. Bistrita; Inscris Sub Semnatura Privata nr. Documentatia 55, din 31/03/2021 emis de Pop Gheorghe Florin; Act Notarial nr. Declaratie autentica 1203, din 13/07/2021 emis de Notar Public Marian Laurentiu Nicolae;	
C6	Intabulare, drept de CONCESIUNEpe durata existentei constructiei incepand de la data de 01.01.2010, dobândit prin Lege, cota actuală 250/265
	1) HORAICU IOAN
	2) HORAICU CARMEN-MIHAELA

Anexa Nr. 1 La Partea I**Teren**

Nr cadastral	Suprafața (mp)*	Observații / Referințe
65330	265	

* Suprafața este determinată în planul de proiecție Stereo 70.

DETALII LINIARE IMOBIL**Date referitoare la teren**

Nr Crt	Categorie folosință	Intra vilan	Suprafața (mp)	Tarla	Parcelă	Nr. topo	Observații / Referințe
1	curți construcții	DA	265	-	-	-	teren

Date referitoare la construcții

Crt	Număr	Destinație construcție	Supraf. (mp)	Situație juridică	Observații / Referințe
A1.1	65330-C1	construcții de locuințe	59	Cu acte	S. construită la sol: 59 mp; S. construită desfășurată: 135 mp; Casă de locuit în regim de înălțime Sp+P+M, anul edificării 2010

Lungime Segmente

1) Valorile lungimilor segmentelor sunt obținute din proiecție în plan.

Punct început	Punct sfârșit	Lungime segment (m)
1	2	4.241
2	3	8.969
3	4	14.186
4	5	10.604

Punct început	Punct sfârșit	Lungime segment (m)
5	6	11.688
6	7	10.78
7	8	5.399
8	1	9.56

** Lungimile segmentelor sunt determinate în planul de proiecție Stereo 70 și sunt rotunjite la 1 milimetru.

*** Distanța dintre puncte este formată din segmente cumulate ce sunt mai mici decât valoarea 1 milimetru.

Certific că prezentul extras corespunde cu pozițiile în vigoare din cartea funciară originală, păstrată de acest birou.

Prezentul extras de carte funciară este valabil la autentificarea de către notarul public a actelor juridice prin care se sting drepturile reale precum și pentru dezbaterile succesiunilor, iar informațiile prezentate sunt susceptibile de orice modificare, în condițiile legii.

S-a achitat tariful de 120 RON, -Dovada plata card online nr.1987/15-07-2021 în suma de 120, pentru serviciul de publicitate imobiliară cu codul nr. 232, 251M, 261, 263.

Data soluționării,

06-08-2021

Data eliberării,

__/__/__

Asistent Registrator,

VICTORIA-MARINELA HAROSA

Referent,

Victoria
(parafa și semnătură)
Marinela Harosa

Digitally signed by
Victoria-Marinela Harosa
Date: 2021.08.10
10:58:55 +03'00'

SUCI NICULINA NADIA
(parafa și semnătură) REFERENT

CONFORM CU EXEMPLARUL
DIN ARHIVA ELECTRONICĂ

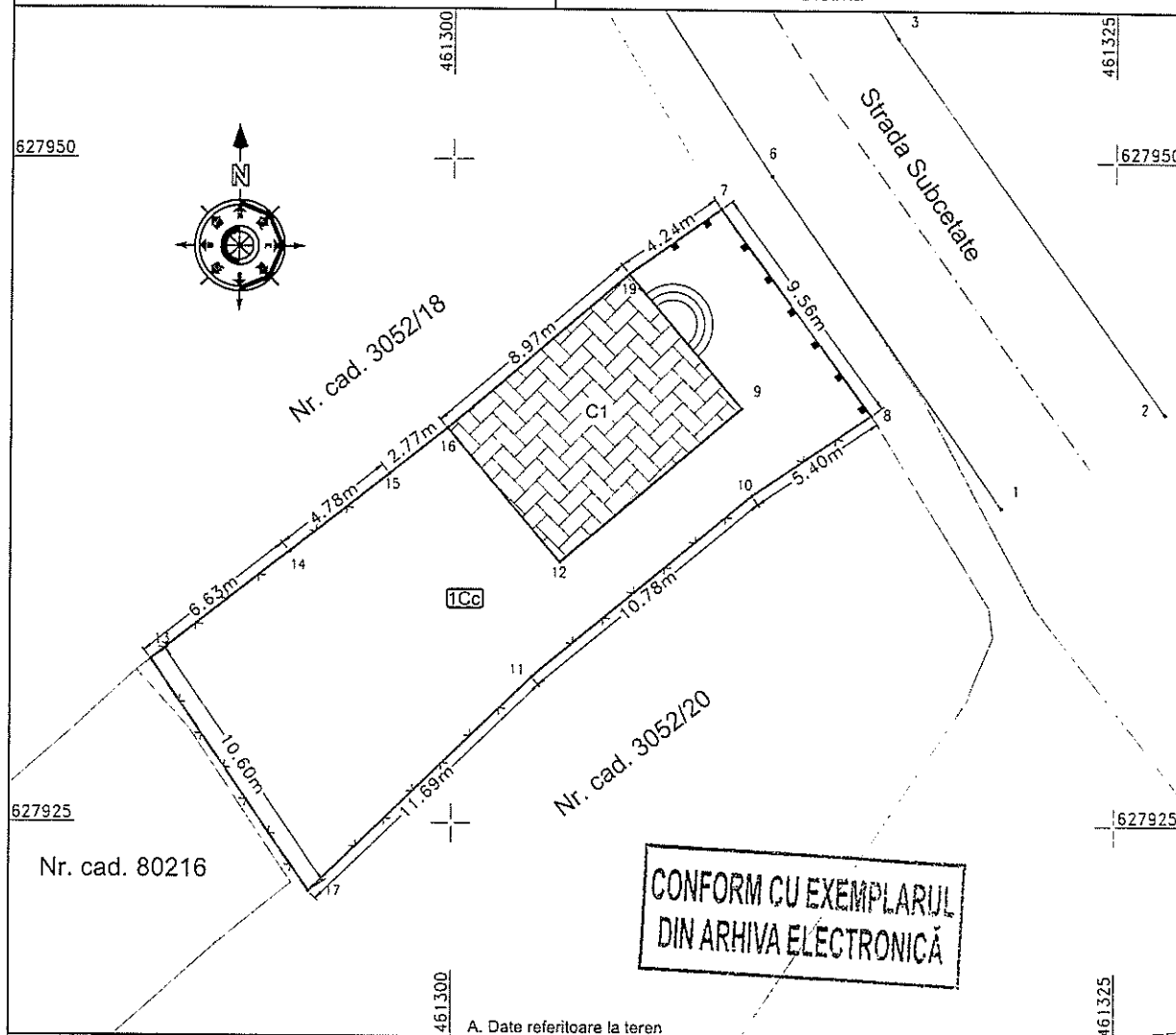
PLAN DE AMPLASAMENT ȘI DELIMITARE A IMOBILULUI

ANEXA NR.1.35

Scara 1: 250

Nr. cadastral	Suprafața măsurată a imobilului (mp)	Adresa imobilului :
65330	265	Mun. Bistrita, Str. Subcetate, nr. 41A, jud. Bistrita-Nasaud

Nr. Cartea Funciara nr.	Unitatea Administrativ Teritorială (UAT)
65330	Bistrita



CONFORM CU EXEMPLARUL
DIN ARHIVA ELECTRONICĂ

A. Date referitoare la teren

Nr. parcelă	Categoria de folosință	Suprafața (mp)	Mențiuni
1	Curti constructii	265	Imobil împrejmuit pe toate laturile
-	-	-	-
-	-	-	-
Total	-	265	-

B. Date referitoare la construcții

Cod constr.	Destinația	Suprafața construită la sol [mp]	Mențiuni
C1	CL	59	Casa de locuit în regim de înaltă S parțial+P+M, anul construirii 2010, SCD=135mp
-	-	-	-
-	-	-	-
Total	-	59	-

Suprafața totală măsurată a imobilului = 265mp

Suprafața din act = 265mp

<p>Executant: POP Gheorghe Florin</p> <p>Confirm executarea măsurătorilor la teren, corectitudinea întocmirii documentației cadastrale și corespondența acesteia cu realitatea din teren</p> <p>Semnatura și stampila</p> <p>Data: Iunie 2021</p> <p>Aut.ANCPI seria BN nr.107/2009, cat.B,C</p> <p>Semnat digital de POP GHEORGHE-FLORIN</p> <p>Data: 2021.06.23 07:51:09 +03'00'</p>	<p>Inspector</p> <p>Confirm introducerea imobilului în baza de date integrată și atribuirea numărului cadastral</p> <p>Semnatura și parafa</p> <p>Data: 44034/15.07.2021</p> <p>Digitally signed by Arthur-Doru Biris-Kertesz</p> <p>Date: 2021.07.28 11:44:52 +03'00'</p>
--	--

FOAIE DE CAPĂT

DENUMIREA PROIECTULUI:

Documentatie cadastrala de:” Actualizare informatii cadastrale: integrarea geometriei imobilului in sistemul national de cadastru si carte funciara”, pentru imobilul cu nr. cad. 3052/20 inregistrat in CF 72288 - UAT Bistrita

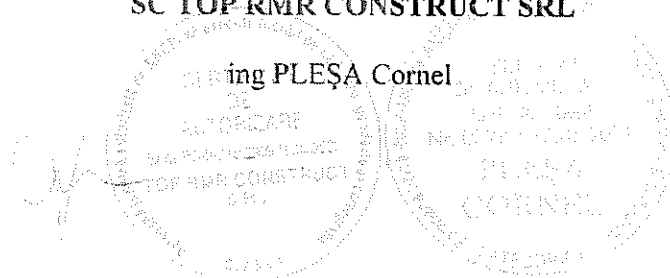
Beneficiari: MUNICIPIUL BISTRITA

Amplasament: str. Subcetate, nr. 43, Mun. Bistrita, jud. Bistrita-Nasaud.

Executant:

SC TOP RMR CONSTRUCT SRL

Data : 2022



BORDEROU

Adresa imobilului: UAT BISTRITA

Adresă imobil							Nr. CF/ Nr. cad (IE)
Localitate	Strada (Tarla)	Număr (Parcelă)	Bloc	Scara	Etaj	Ap.	
BISTRITA	Subcetate	43	-	-	-	-	72288/3052/20

Proprietari:


Nume/Denumire/ PJA	CNP/CUI									
MUNICIPIUL BISTRITA							4	3	4	7 5 6 9

Persoană autorizată:

Nume (denumire PJA)	Prenume	CNP/CUI									
SC TOP RMR CONSTRUCT SRL					R	O	3	3	3	0	4 1 5 4

Număr pagini documentație: 11

- Numarul de ordine al documentației din registrul de evidență a lucrărilor: 74/2022
- Conținutul documentației:
 - ✓ borderou;
 - ✓ dovada achitării tarifului;
 - ✓ formularele tipizate de cereri și declarații;
 - ✓ copii ale actelor de identitate ale proprietarilor persoane fizice sau copii ale certificatelor de înmatriculare, în cazul persoanelor juridice;
 - ✓ copie a extrasului de carte funciară, după caz;
 - ✓ originalul sau copia legalizată a actelor în temeiul cărora se solicită înscrierea;
 - ✓ memoriu tehnic;
 - ✓ plan topografic;


Semnătura
(persoană autorizată)
SC TOP RMR CONSTRUCT SRL
RO-B-J 2309/2022
ING. PLESA CORNEL
RO-TM-F 0099/2011

Serviciu achitat cu chitanța nr.	Data	Suma	Cod serviciu
			263

NOTĂ:

17-07-2018 - nota a fost introdusă prin Ordin 428/2018.

Oficiul de Cadastru și Publicitate Imobiliară, instituție publică cu personalitate juridică aflată în subordinea Agenției Naționale de Cadastru și Publicitate Imobiliară, prelucrează date cu caracter personal furnizate de dumneavoastră: nume, prenume, serie și număr act de identitate, cod numeric personal, adresa poștală etc. Datele cu caracter personal sunt prelucrate de către operator în vederea îndeplinirii competențelor legale privind evidențele de cadastru și carte funciară și pot fi comunicate numai destinatarilor abilitați prin acte normative (Codul civil, Codul de procedură civilă, Codul fiscal, alte legi speciale), inclusiv organelor de poliție, parchetelor, instanțelor sau altor autorități publice, în condițiile legii. În acest sens vă informăm și vă asigurăm că am luat măsuri tehnice și organizatorice adecvate pentru protejarea datelor dumneavoastră.

În exercitarea drepturilor dumneavoastră prevăzute de Regulamentul nr. 679/2016 privind protecția persoanelor fizice în ceea ce privește prelucrarea datelor cu caracter personal și privind libera circulație a acestor date, dar și pentru orice alte informații suplimentare legate de protecția datelor cu caracter personal vă puteți adresa responsabilului cu protecția datelor, formulând o cerere scrisă, datată și semnată sau la telefon: 0258813170.

OFICIUL DE CADASTRU ȘI PUBLICITATE IMOBILIARĂ BISTRITA-NASAUD
BIROUL DE CADASTRU ȘI PUBLICITATE IMOBILIARĂ BISTRITA

Nr. de înregistrare/.....

CERERE DE RECEPȚIE ȘI ÎNSCRIERE

Subscrisa **MUNICIPIUL BISTRITA**, cu domiciliul în mun. Bistrita, str. Piata Centrala, nr. 6, jud. Bistrita Nasaud, având CUI 4347569, împuternicesc persoana juridică **SC TOP RMR CONSTRUCT SRL**, conform contract/angajament nr. 33 din 17.03.2022, pentru înregistrarea documentației la OCPI și vă rog să dispuneți:

I. OBIECTUL RECEPȚIEI:

- ☐ - prima înscriere
- ☒ - actualizare informații cadastrale:
- ☐ - înscriere/radiere construcții
 - ☐ - modificarea limitei de proprietate
 - ☐ - modificarea suprafeței imobilului
 - ☐ - actualizare categorii de folosință/destinații
 - ☐ - re poziționare
- ☒ - alte informații tehnice cu privire la imobil
- ☐ - documentația de identificare a amplasamentului imobilului situat pe un alt UAT
 - ☐ - documentație de atribuire număr cadastral
 - ☐ - documentație pentru dezlipire/alipire teren
 - ☐ - documentație de prima înregistrare UI
 - ☐ - documentație pentru apartamentare
 - ☐ - documentație pentru dezlipire/alipire UI
 - ☐ - documentație pentru re apartamentare
 - ☐ - documentație pentru mansardare
 - ☐ - documentație pentru descrierea dezmembrămintelor dreptului de proprietate
 - ☐ - documentație pentru reconstituirea cărții funciare pierdute, distruse sau sustrate

II. OBIECTUL ÎNSCRIERII:

- ☐ - intabularea *
- ☐ - înscrierea provizorie **
- ☐ - notarea construcției***
- ☐ - radierea ****

IMOBILUL: UAT BISTRITA

Adresă imobil							Nr. CF/ Nr. cad (IE)
Localitate	Strada (Tarla)	Număr (Parcelă)	Bloc	Scara	Etaj	Ap.	
BISTRITA	Subcetate	43	-	-	-	-	72288/3052/20

ACTUL JURIDIC care justifică cererea, anexat în original sau în copie legalizată : **CF 72288**

Solicite comunicarea răspunsului:

Originalul sau copia legalizată a documentelor anexate cererii se pastrează permanent la :

- solicitant, respectiv Municipiul Bistrita
- ☐ prin poștă
- ☐ la sediul biroului teritorial
- ☐ fax nr.

Semnătura proprietar

Semnătura
 (persoană autorizată)
SC TOP RMR CONSTRUCT SRL
 RO-B-J 2309/2022
 ING. PLESA CORNEL
 RO-TM-F 0099/2011

Serviciu achitat cu chitanța nr. *****	Data	Suma	Cod serviciu
			263

*) Drept de proprietate, uz, uzufruct, abitație, servitute, concesiune, ipotecă, privilegiu etc.

**) Act sub condiție suspensivă, hotărâre judecătorească nedefinitivă.

***) Incapacitate, locațiunea, preemțiunea, promisiunea de înstrăinare, schimbarea rangului ipotecii, acțiuni în justiție asupra imobilului în cauză, orice alte fapte sau drepturi personale, etc.

*****) Drepturi reale, ipotecă, privilegiu.

*****) Se va completa una din variantele de comunicare

Oficiul de Cadastru și Publicitate Imobiliară prelucrează date cu caracter personal furnizate de dumneavoastră prin mijloace automatizate, în scopul efectuării înscrierilor în sistemul integrat de cadastru și carte funciară sau în vederea eliberării copiilor de pe documentele din arhivă.

Informațiile înregistrate sunt destinate utilizării de către operator și sunt comunicate numai destinatarilor abilitați prin lege (Codul civil, legi speciale), inclusiv organelor de poliție, parchetelor, instanțelor, altor autorități publice.

OFICIUL DE CADASTRU ȘI PUBLICITATE IMOBILIARĂ Bistrita - Nasaud
BIROUL DE CADASTRU ȘI PUBLICITATE IMOBILIARĂ Bistrita

DECLARAȚIE

Subscrisa **MUNICIPIUL BISTRITA**, cu domiciliul în **mun. Bistrita, str. Piata Centrala, nr. 6, jud. Bistrita-Nasaud, avand CUI 4347569**, prin prezenta declar pe propria răspundere în calitate de proprietar al imobilului situat în intravilanul **loc. Bistrita, str. Subcetate, nr. 43, jud. Bistrita-Nasaud, avand nr. cad. 3052/20** înscris în **CF 72288**, sub sancțiunile prevăzute de Codul penal, cu privire la falsul în declarații, că:

☒ am indicat persoanei autorizate limitele imobilului, în vederea întocmirii documentației cadastrale;

☒ am fost informat și solicit înscrierea în evidențele de cadastru și carte funciara a suprafeței rezultate din măsuratori de **376 mp**, comunicata de persoana autorizata

☐ am fost informat(ă) și sunt de acord cu poziționarea incertă a imobilului și a consecințelor ce decurg din acest lucru;

☒ am adus la cunoștința tuturor proprietarilor informațiile mai sus menționate, aceștia fiind de acord cu întocmirea documentației și înregistrarea ei la OCPI;

☒ imobilul nu se află în litigiu .

Îmi asum întreaga răspundere pentru punerea la dispoziția persoanei autorizate **SC TOP RMR CONSTRUCT SRL**, autorizatie **Clasa I, serie RO-B-J, nr. 2309/2022**, a următoarelor acte doveditoare ale dreptului de proprietate, **CF 72288, UAT Bistrita** în vederea identificării limitelor bunului imobil măsurat, pentru executarea documentației cadastrale, participând la măsurătoare.

Data : 2022

Proprietar

.....
(semnătură)

Semnatura si stampila

(persoana autorizata)

SC TOP RMR CONSTRUCT SRL

RO-B-J 2309/2022

ING. PLESA CORNEL

RO-TM-F 0099/2011

Oficiul de Cadastru și Publicitate Imobiliară prelucrează date cu caracter personal furnizate de dumneavoastră prin mijloace automatizate, în scopul efectuării înscrierilor în sistemul integrat de cadastru și carte funciara sau în vederea eliberării copiilor de pe documentele din arhivă.

Informațiile înregistrate sunt destinate utilizării de către operator și sunt comunicate numai destinatarilor abilitați prin lege (Codul civil, legi speciale), inclusiv organelor de poliție, parchetelor, instanțelor, altor autorități publice.

Conform Legii nr. 677/2001 pentru protecția persoanelor cu privire la prelucrarea datelor cu caracter personal și libera circulație a acestor date, cu modificările și completările ulterioare, beneficiați de dreptul de acces, de intervenție asupra datelor și de dreptul de a nu fi supus unei decizii individuale. Totodată, aveți dreptul să vă opuneți prelucrării datelor personale care vă privesc, în limitele prevăzute de art. 15 din Legea nr. 677/2001, cu modificările și completările ulterioare. Pentru exercitarea acestor drepturi, vă puteți adresa la Oficiul de Cadastru și Publicitate Imobiliară cu o cerere scrisă, datată și semnată. De asemenea, vă este recunoscut dreptul de a vă adresa justiției

MEMORIU TEHNIC

1. **Adresa imobil :** str. Subcetate, nr. 43, loc. Bistrita, jud. Bistrita-Nasaud.
2. **Tipul lucrării:** Actualizare informatii cadastrale: integrarea geometriei imobilului in sistemul national de cadastru si carte funciara.

Scurtă prezentare a situației din teren: Imobilul care face obiectul prezentei lucrari se afla in intravilanul localitatii Bistrita si este inregistrat in Cartea Funciara nr. 72288 avand nr. cad. 3052/20.

Au fost culese date privind actele pe care le deține proprietarul.

A fost făcută recunoașterea terenului în vederea identificării punctelor necesare determinării suprafețelor și redactării planului de situație.

În urma identificării în teren a folosințelor, împreună cu proprietarul, s-a trecut la identificarea și notarea limitelor și a vecinătăților. În continuare s-au efectuat măsurători topografice pentru stabilirea suprafețelor de teren.

3. **Operațiuni topo-cadastrale efectuate*:**

La realizarea lucrării Determinările punctelor de interes s-au făcut în modul RTK – Cinematic în Timp Real. Puncte geodezice de sprijin vechi și noi folosite : Nu s-au folosit. S-au utilizat datele furnizate de Sistemul Național ROMPOS, prin intermediul stației permanente. Ridicarea punctelor de contur ale imobilului cu ajutorul GPS TRIMBLE R8 cu precizia Orizontal RTK : +/-1,5 cm ,Vertical RTK : +/- 1,5 cm în mod RTK, prin metoda RTK – Cinematic în Timp Real in sistemul de proiectie national Stereo 1970 și sistem de referință cote Marea Neagra 1975 prin utilizarea de corectii diferentiale provenind de la o statie de referinta prin serviciul specializat ROMPOS® (Romanian Position Determination System), realizat și furnizat de către Agenția Națională de Cadastru și Publicitate Imobiliară din România. Din carnetul de teren al receptorului GPS datele sunt transferate în AutoCad cu ajutorul aplicatiei de tip lisp TopoLT 11.2 cu ajutorul caruia s-a intocmit planul de situatie,, asigurand corespondenta cu realitatea din teren. Calculul suprafețelor s-a făcut analitic. Rezultatele obtinute sunt stocate in format digital (fisiere tip .txt, .doc, .dwg, .csv) putand fi ulterior accesate si listate in format analogic. Lucrarea a fost realizată în conformitate cu “Regulamentul privind avizarea, îndrumarea, controlul și recepția lucrărilor de geodezie, topografie, fotogrametrie, teledetecție” și s-a încadrat în toleranțele impuse de acesta. Sistemul de coordonate este Stereografic 1970.

Imobilul este împrejmuit conform planului de situatie cu gard de plasa si fundatie de beton .

Vecinatatile imobilului sunt: la Nord: nr.cad. 65330, la Vest: nr.cad. 3052/21, 3052/22 la Sud: str. Magnoliei, iar la Est: str. Subcetate.

Suprafata imobilului rezultata din masuratori s-a obtinut atat digital, cat si analogic rezultand o suprafata de 376mp iar cea inserisa in CF 72288 fiind de 250mp.

Data întocmirii: 2022

Semnătura și ștampila
(persoană autorizată)
SC TOP RMR CONSTRUCT SRL
RO-B-I 2309/2022
ING. PLESA CORNEL
RO-TM-F 0099/2011

5.CALCULUL SUPRAFETELOR

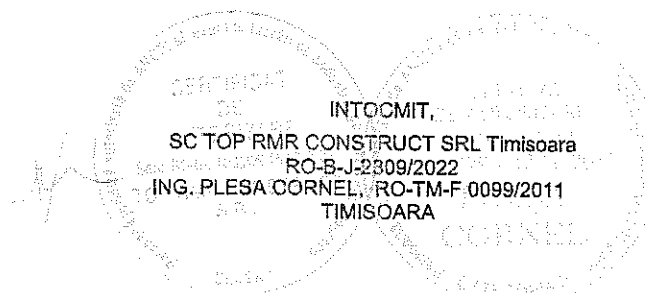
$$2S=\sum_{i=1}^n X_i(Y_{i+1}-Y_{i-1})$$

Parcela Nr.cad.3052/20, loc. Bistrita

Nr. Pct.	X [m]	Y [m]
1	627940.469	461315.762
2	627940.308	461315.880
3	627933.262	461320.246
4	627932.142	461320.397
5	627930.158	461319.568
6	627929.796	461319.470
7	627909.579	461306.057
8	627914.893	461301.054
9	627922.081	461294.286
10	627922.399	461294.624
11	627930.546	461303.005
12	627937.436	461311.296

Suprafata totala masurata=376mp
Suprafata din act=250mp

DATA:2022



**EXTRAS DE CARTE FUNCİARĂ
PENTRU INFORMARE**

Carte Funciară Nr. 72288 Bistrita

Nr. cerere	36287
Ziua	27
Luna	06
Anul	2022

Cod verificare

100116841885



A. Partea I. Descrierea imobilului

TEREN

Nr. CF vechi:7199

Adresa: Loc. Bistrita, Jud. Bistrita Nasaud

Nr. Crt	Nr. cadastral Nr. topografic	Suprafața* (mp)	Observații / Referințe
A1	CAD: 3052/20 Top: 6441/3/3/20	250	

B. Partea II. Proprietari și acte

Înscrieri privitoare la dreptul de proprietate și alte drepturi reale	Referințe
16560 / 08/04/2020	
Act Administrativ nr. 146, din 25/09/2003 emis de MUNICIPIUL BISTRITA; Act Administrativ nr. 7, din 31/01/2018 emis de MUNICIPIUL BISTRITA;	
B2	Intabulare, drept de PROPRIETATE, dobandit prin Lege, cota actuala
1/1	A1
1) MUNICIPIUL BISTRITA , CIF:4347569, domeniul privat	

C. Partea III. SARCINI .

Inscrieri privind dezmembrămintele dreptului de proprietate, drepturi reale de garanție și sarcini	Referințe
NU SUNT	

Anexa Nr. 1 La Partea I

Teren

Nr cadastral	Suprafața (mp)*	Observații / Referințe
CAD: 3052/20 Top: 6441/3/3/20	250	

* Suprafața este determinată în planul de proiecție Stereo 70.

DETALII LINIARE IMOBIL

Date referitoare la teren

Nr Crt	Categorie folosință	Intra vilan	Suprafața (mp)	Tarla	Parcelă	Nr. topo	Observații / Referințe
1	alte	-	250	-	-	6441/3/3/20	teren

Certific că prezentul extras corespunde cu pozițiile în vigoare din cartea funciară originală, păstrată de acest birou.

Prezentul extras de carte funciară este valabil la autentificarea de către notarul public a actelor juridice prin care se sting drepturile reale precum și pentru dezbaterile succesiunilor, iar informațiile prezentate sunt susceptibile de orice modificare, în condițiile legii.

S-a achitat tariful de 0 RON, -, pentru serviciul de publicitate imobiliară cu codul nr. 272.

Data soluționării,
27-06-2022

Data eliberării,
__/__/__

Asistent Registrator,
MIHAELA-ELENA BIGU

(parafa și semnătura)

Referent,

(parafa și semnătura)

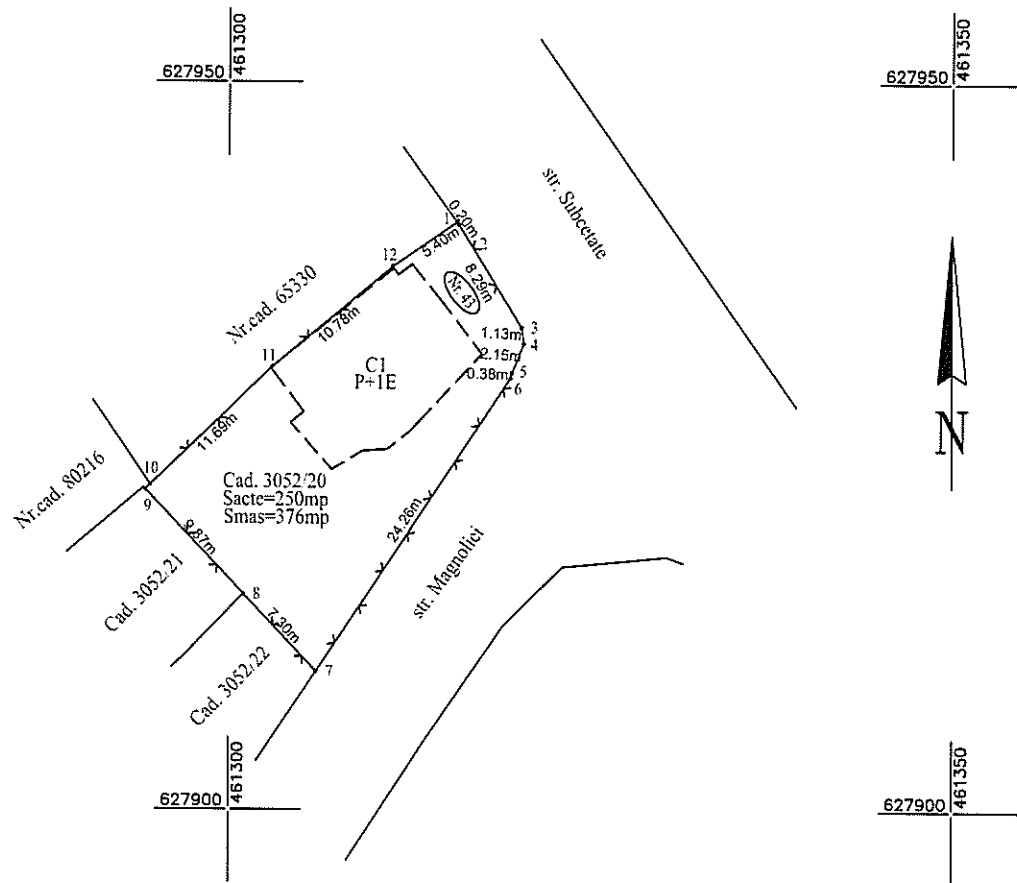
Plan de amplasament si delimitare a imobilului

INTRAVILAN

Scara 1:500

ANEXA 1.35

Nr. cadastral	Suprafata masurata (mp)	Adresa imobilului
3052/20	376	str. Subcetate, nr. 43, loc. Bistrita, jud. Bistrita-Nasaud.
Cartea funciara nr.	72288	UAT BISTRITA



A. Date referitoare la teren

Nr. parcela	Categ. folosinta	Suprafata [mp]	Mentiuni
1	Cc	376	Teren intravilan imprejmuit cu gard plasa si fundatie beton.
Total		376	

B. Date referitoare la constructii

Cod constr.	Destinatia	Supraf. construita la sol [mp]	Mentiuni
C1	CL	112	Casa in regim P+1E fara acte.
Total		112	

Suprafata totala masurata a imobilului = 376mp

Suprafata din act = 250mp

SC TOP RMR CONSTRUCT SRL Timisoara
RO-B-I-2309/2022
ING. PLESA CORNEL, RO-TM-F 0099/2011
TIMISOARA

Confirm executarea masuratorilor la teren, corectitudinea intocmirii documentatiei cadastrale si corespondenta acestora cu realitatea din teren.

Data: 2022

Semnatura si stampila

FOAIE DE CAPĂT

DENUMIREA PROIECTULUI:

Documentatie cadastrala de:” Actualizare informatii cadastrale: integrarea geometriei imobilului in sistemul national de cadastru si carte funciara”, pentru imobilul cu nr. cad. 3052/21 inscris in CF 72289 - UAT Bistrita

Beneficiari: MUNICIPIUL BISTRITA


Amplasament: str. Orhideei, nr. 4, Mun. Bistrita, jud. Bistrita-Nasaud.

Executant:

SC TOP RMR CONSTRUCT SRL

ing PLEȘA Cornel

Data : 2022



BORDEROU

Adresa imobilului: UAT BISTRITA

Adresă imobil							Nr. CF/ Nr. cad (IE)
Localitate	Strada (Tarla)	Număr (Parcelă)	Bloc	Scara	Etaj	Ap.	
BISTRITA	Orhideei	4	-	-	-	-	72289/3052/21

Proprietari:


Nume/Denumire/ PJA	CNP/CUI												
MUNICIPIUL BISTRITA							4	3	4	7	5	6	9

Persoană autorizată:

Nume (denumire PJA)	Prenume	CNP/CUI												
SC TOP RMR CONSTRUCT SRL					R	O	3	3	3	0	4	1	5	4

Număr pagini documentație: 11

- Numarul de ordine al documentației din registrul de evidență a lucrărilor: 74/2022
- Conținutul documentației:
 - ✓ borderou;
 - ✓ dovada achitării tarifului;
 - ✓ formularele tipizate de cereri și declarații;
 - ✓ copii ale actelor de identitate ale proprietarilor persoane fizice sau copii ale certificatelor de înmatriculare, în cazul persoanelor juridice;
 - ✓ copie a extrasului de carte funciară, după caz;
 - ✓ originalul sau copia legalizată a actelor în temeiul cărora se solicita înscrierea;
 - ✓ memoriu tehnic;
 - ✓ plan topografic;


Semnătura
(persoană autorizată)
SC TOP RMR CONSTRUCT SRL
RO-B-J 2309/2022
ING. PLESA CORNEL
RO-TM-F 0099/2011

Serviciu achitat cu chitanța nr.	Data	Suma	Cod serviciu
			263

NOTĂ:

17.07.2018 - actul a fost introdusă prin Ordin 428/2018

Oficiul de Cadastru și Publicitate Imobiliară, instituție publică cu personalitate juridică aflată în subordinea Agenției Naționale de Cadastru și Publicitate Imobiliară, prelucrează date cu caracter personal furnizate de dumneavoastră: nume, prenume, serie și număr act de identitate, cod numeric personal, adresa poștală etc. Datele cu caracter personal sunt prelucrate de către operator în vederea îndeplinirii competențelor legale privind evidențele de cadastru și carte funciară și pot fi comunicate numai destinatarilor abilitați prin acte normative (Codul civil, Codul de procedură civilă, Codul fiscal, alte legi speciale), inclusiv organelor de poliție, parchetelor, instanțelor sau altor autorități publice, în condițiile legii. În acest sens vă informăm și vă asigurăm că am luat măsuri tehnice și organizatorice adecvate pentru protejarea datelor dumneavoastră.

În exercitarea drepturilor dumneavoastră prevăzute de Regulamentul nr. 679/2016 privind protecția persoanelor fizice în ceea ce privește prelucrarea datelor cu caracter personal și privind libera circulație a acestor date, dar și pentru orice alte informații suplimentare legate de protecția datelor cu caracter personal vă puteți adresa responsabilului cu protecția datelor, formulând o cerere scrisă, datată și semnată sau la telefon: 0258813170.

OFICIUL DE CADASTRU ȘI PUBLICITATE IMOBILIARĂ BISTRITA-NASAUD
BIROUL DE CADASTRU ȘI PUBLICITATE IMOBILIARĂ BISTRITA

Nr. de înregistrare/.....

CERERE DE RECEPȚIE ȘI ÎNSCRIERE

Subscrisa **MUNICIPIUL BISTRITA**, cu domiciliul în **mun. Bistrita, str. Piata Centrala, nr. 6, jud. Bistrita Nasaud**, având **CUI 4347569**, împuternicesc persoana juridică **SC TOP RMR CONSTRUCT SRL**, conform contract/angajament nr. **33** din **17.03.2022**, pentru înregistrarea documentației la OCPI și vă rog să dispuneți:

I. OBIECTUL RECEPȚIEI:

- ☐ - prima înscriere
- ☒ - **actualizare informații cadastrale:**
- ☐ - înscriere/radiere construcții
 - ☐ - modificarea limitei de proprietate
 - ☐ - modificarea suprafeței imobilului
 - ☐ - actualizare categorii de folosință/destinații
 - ☐ - re poziționare
- ☒ - **alte informații tehnice cu privire la imobil**
- ☐ - documentația de identificare a amplasamentului imobilului situat pe un alt UAT
 - ☐ - documentație de atribuire număr cadastral
 - ☐ - documentație pentru dezlipire/alipire teren
 - ☐ - documentație de prima înregistrare UI
 - ☐ - documentație pentru apartamentare
 - ☐ - documentație pentru dezlipire/alipire UI
 - ☐ - documentație pentru re apartamentare
 - ☐ - documentație pentru mansardare
 - ☐ - documentație pentru descrierea dezmembrămintelor dreptului de proprietate
 - ☐ - documentație pentru reconstituirea cărții funciare pierdute, distruse sau sustrate

II. OBIECTUL ÎNSCRIERII:

- ☐ - intabularea *
- ☐ - înscrierea provizorie **
- ☐ - notarea construcției ***
- ☐ - radierea ****

IMOBILUL: UAT BISTRITA

Adresă imobil							Nr. CF/ Nr. cad (IE)
Localitate	Strada (Tarla)	Număr (Parcelă)	Bloc	Scara	Etaj	Ap	
BISTRITA	Orhideei	4	-	-	-	-	72289/3052/21

ACTUL JURIDIC care justifică cererea, anexat în original sau în copie legalizată : **CF 72289**

Solicite comunicarea răspunsului:

Originalul sau copia legalizată a documentelor anexate cererii se pastrează permanent la :

- solicitant, respectiv **Municipiul Bistrita**
- ☐ prin poștă
- ☐ la sediul biroului teritorial
- ☐ fax nr.

Semnătura proprietar

Semnătura

(persoană autorizată)

SC TOP RMR CONSTRUCT SRL**RO-B-J 2309/2022****ING. PLESA CORNEL****RO-TM-F 0099/2011**

Serviciu achitat cu chitanța nr. *****	Data	Suma	Cod serviciu
			263

*) Drept de proprietate, uz, uzufruct, abitație, servitute, concesiune, ipotecă, privilegiu etc.

**) Act sub condiție suspensivă, hotărâre judecătorească nedefinitivă.

***) Incapacitate, locațiunea, preemțiunea, promisiunea de înstrăinare, schimbarea rangului ipotecii, acțiuni în justiție asupra imobilului în cauză, orice alte fapte sau drepturi personale, etc.

*****) Drepturi reale, ipotecă, privilegiu.

*****) Se va completa una din variantele de comunicare

Oficiul de Cadastru și Publicitate Imobiliară prelucrează date cu caracter personal furnizate de dumneavoastră prin mijloace automatizate, în scopul efectuării înscrierilor în sistemul integrat de cadastru și carte funciară sau în vederea eliberării copiilor de pe documentele din arhivă.

Informațiile înregistrate sunt destinate utilizării de către operator și sunt comunicate numai destinatarilor abilitați prin lege (Codul civil, legi speciale), inclusiv organelor de poliție, parchetelor, instanțelor, altor autorități publice.

OFICIUL DE CADASTRU ȘI PUBLICITATE IMOBILIARĂ Bistrita - Nasaud
BIROUL DE CADASTRU ȘI PUBLICITATE IMOBILIARĂ Bistrita

DECLARAȚIE

Subscrisa **MUNICIPIUL BISTRITA**, cu domiciliul în **mun. Bistrita, str. Piata Centrala, nr. 6, jud. Bistrita-Nasaud, avand CUI 4347569**, prin prezenta declar pe propria răspundere în calitate de proprietar al imobilului situat în intravilanul loc. **Bistrita, str. Orhideei, nr. 4, jud. Bistrita-Nasaud**, avand nr. cad. **3052/21** înscris în **CF 72289**, sub sancțiunile prevăzute de Codul penal, cu privire la falsul în declarații, că:

☒ am indicat persoanei autorizate limitele imobilului, în vederea întocmirii documentației cadastrale;

☒ am fost informat și solicit înscrierea în evidențele de cadastru și carte funciara a suprafeții rezultate din măsuratori de **315 mp**, comunicata de persoana autorizata

☐ am fost informat(ă) și sunt de acord cu poziționarea incertă a imobilului și a consecințelor ce decurg din acest lucru;

☒ am adus la cunoștința tuturor proprietarilor informațiile mai sus menționate, aceștia fiind de acord cu întocmirea documentației și înregistrarea ei la OCPI;

☒ imobilul nu se află în litigiu .

Îmi asum întreaga răspundere pentru punerea la dispoziția persoanei autorizate **SC TOP RMR CONSTRUCT SRL**, autorizatie **Clasa I, serie RO-B-J, nr. 2309/2022**, a următoarelor acte doveditoare ale dreptului de proprietate, **CF 72289, UAT Bistrita** în vederea identificării limitelor bunului imobil măsurat, pentru executarea documentației cadastrale, participând la măsurătoare.

Data : 2022

Proprietar

.....
 (semnătură)

Semnatura si stampila

(persoana autorizata)

SC TOP RMR CONSTRUCT SRL

RO-B-J 2309/2022

ING. PLESA CORNEL

RO-TM-F 0099/2011

Oficiul de Cadastru și Publicitate Imobiliară prelucrează date cu caracter personal furnizate de dumneavoastră prin mijloace automatizate, în scopul efectuării înscrierilor în sistemul integrat de cadastru și carte funciara sau în vederea eliberării copiilor de pe documentele din arhivă.

Informațiile înregistrate sunt destinate utilizării de către operator și sunt comunicate numai destinatarilor abilitați prin lege (Codul civil, legi speciale), inclusiv organelor de poliție, parchetelor, instanțelor, altor autorități publice.

Conform Legii nr. 677/2001 pentru protecția persoanelor cu privire la prelucrarea datelor cu caracter personal și libera circulație a acestor date, cu modificările și completările ulterioare, beneficiați de dreptul de acces, de intervenție asupra datelor și de dreptul de a nu fi supus unei decizii individuale. Totodată, aveți dreptul să vă opuneți prelucrării datelor personale care vă privesc, în limitele prevăzute de art. 15 din Legea nr. 677/2001, cu modificările și completările ulterioare. Pentru exercitarea acestor drepturi, vă puteți adresa la Oficiul de Cadastru și Publicitate Imobiliară cu o cerere scrisă, datată și semnată. De asemenea, vă este recunoscut dreptul de a vă adresa justiției

MEMORIU TEHNIC

1. **Adresa imobil :** str. Orhideei, nr.4, loc. Bistrita, jud. Bistrita-Nasaud.
2. **Tipul lucrării:** Actualizare informatii cadastrale: integrarea geometriei imobilului in sistemul national de cadastru si carte funciara.

Scurtă prezentare a situației din teren: Imobilul care face obiectul prezentei lucrari se afla in intravilanul localitatii Bistrita si este inscris in Cartea Funciara nr. 72289 avand nr. cad. 3052/21.

Au fost culese date privind actele pe care le deține proprietarul.

A fost făcută recunoașterea terenului în vederea identificării punctelor necesare determinării suprafețelor și redactării planului de situație.

În urma identificării în teren a folosințelor, împreună cu proprietarul, s-a trecut la identificarea și notarea limitelor și a vecinătăților. În continuare s-au efectuat măsurători topografice pentru stabilirea suprafețelor de teren.

3. **Operațiuni topo-cadastrale efectuate*:**

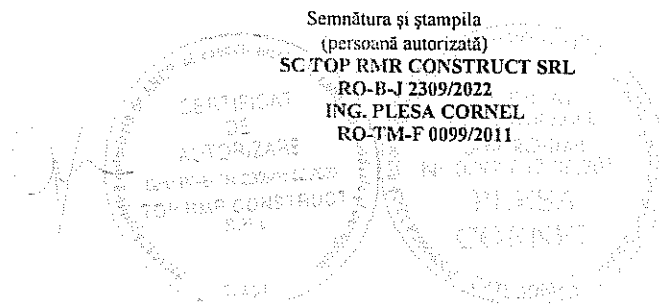
La realizarea lucrării Determinările punctelor de interes s-au făcut în modul RTK – Cinematic în Timp Real. Puncte geodezice de sprijin vechi și noi folosite : Nu s-au folosit. S-au utilizat datele furnizate de Sistemul Național ROMPOS, prin intermediul stației permanente . Ridicarea punctelor de contur ale imobilului cu ajutorul GPS TRIMBLE R8 cu precizia Orizontal RTK : +/-1,5 cm ,Vertical RTK : +/- 1,5 cm în mod RTK, prin metoda RTK – Cinematic în Timp Real in sistemul de proiectie national Stereo 1970 și sistem de referință cote Marea Neagra 1975 prin utilizarea de corectii diferentiale provenind de la o statie de referinta prin serviciul specializat ROMPOS® (Romanian Position Determination System), realizat și furnizat de către Agenția Națională de Cadastru și Publicitate Imobiliară din România. Din carnetul de teren al receptorului GPS datele sunt transferate în AutoCad cu ajutorul aplicatiei de tip lisp TopoLT 11.2 cu ajutorul caruia s-a intocmit planul de situatie,, asigurand corespondenta cu realitatea din teren. Calculul suprafețelor s-a făcut analitic. Rezultatele obtinute sunt stocate in format digital (fisiere tip .txt, .doc, .dwg, .csv) putand fi ulterior accesate si listate in format analogic. Lucrarea a fost realizată în conformitate cu “Regulamentul privind avizarea, îndrumarea, controlul și recepția lucrărilor de geodezie, topografie, fotogrametrie, teledetecție” și s-a încadrat în toleranțele impuse de acesta. Sistemul de coordonate este Stereografic 1970.

Imobilul este imprejmuit conform planului de situatie cu gard de plasa si fundatie de beton .

Vecinatatile imobilului sunt: la Nord: nr.cad. 80216, la Vest: str. Orhideei, la Sud: nr.cad. 3052/22, iar la Est: nr.cad. 3052/20.

Suprafata imobilului rezultata din masuratori s-a obtinut atat digital, cat si analogic rezultand o suprafata de 315mp iar cea inscrisa in CF 72289 fiind de 265mp.

Data întocmirii: 2022



5.CALCULUL SUPRAFETELOR

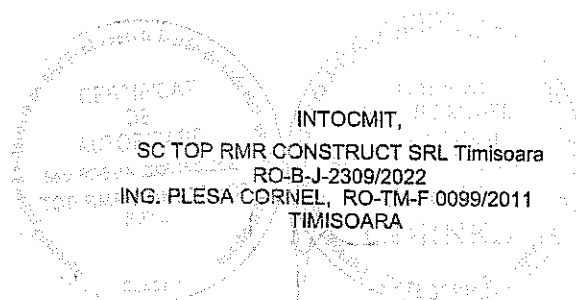
$$2S=\sum_{i=1}^n X_i(Y_{i+1}-Y_{i-1})$$

Parcela Nr.cad.3052/21, loc. Bistrita

Nr. Pct.	X [m]	Y [m]
1	627910.610	461296.932
2	627914.333	461300.459
3	627914.893	461301.054
4	627922.081	461294.286
5	627922.212	461294.162
6	627904.384	461273.168
7	627904.346	461273.195
8	627901.248	461275.264
9	627894.773	461279.592
10	627894.575	461279.726
11	627897.090	461282.317
12	627900.543	461286.189
13	627905.569	461291.824

Suprafata totala masurata=315mp
Suprafata din act=265mp

DATA:2022



CARTE FUNCİARĂ NR. 72289
COPIE

Carte Funciară Nr. 72289 Bistrita

A. Partea I. Descrierea imobilului

TEREN

Nr. CF vechi:7199

Adresa: Loc. Bistrita, Jud. Bistrita Nasaud

Nr. Crt	Nr. cadastral Nr. topografic	Suprafața* (mp)	Observații / Referințe
A1	CAD: 3052/21 Top: 6440/1/4/6/1	265	

B. Partea II. Proprietari și acte

Înscrieri privitoare la dreptul de proprietate și alte drepturi reale		Referințe
278 / 14/01/1999		
Sentinta Civila nr. 5710 din 1998 emis de Judecatoria Bistrita;		
B1	Intabulare, drept de PROPRIETATE prin efectul art.26 si art. 30 din Lg. 18/1991, dobandit prin Lege, cota actuala 1/1, cota initiala 1/1 1) CONSILIUL LOCAL LA MUNICIPIULUI BISTRITA <i>OBSERVATII: (provenita din conversia CF 7199)</i>	A1
16421 / 07/04/2020		
Act Administrativ nr. 146, din 25/09/2003 emis de MUNICIPIUL BISTRITA; Act Administrativ nr. 7, din 31/01/2018 emis de MUNICIPIUL BISTRITA;		
B2	Intabulare, drept de PROPRIETATE, dobandit prin Lege, cota actuala 1/1, cota initiala 1/1 1) MUNICIPIUL BISTRITA , CIF:4347569, domeniul privat	A1

C. Partea III. SARCINI .

Înscrieri privind dezmembrămintele dreptului de proprietate, drepturi reale de garanție și sarcini	Referințe
NU SUNT	

Anexa Nr. 1 La Partea I

Teren

Nr cadastral	Suprafața (mp)*	Observații / Referințe
CAD: 3052/21	265	
Top: 6440/1/4/6/1		

* Suprafața este determinată în planul de proiecție Stereo 70.

DETALII LINIARE IMOBIL

Date referitoare la teren

Nr Crt	Categorie folosință	Intra vilan	Suprafața (mp)	Tarla	Parcelă	Nr. topo	Observații / Referințe
1	alte	-	265	-	-	6440/1/4/6/1	teren

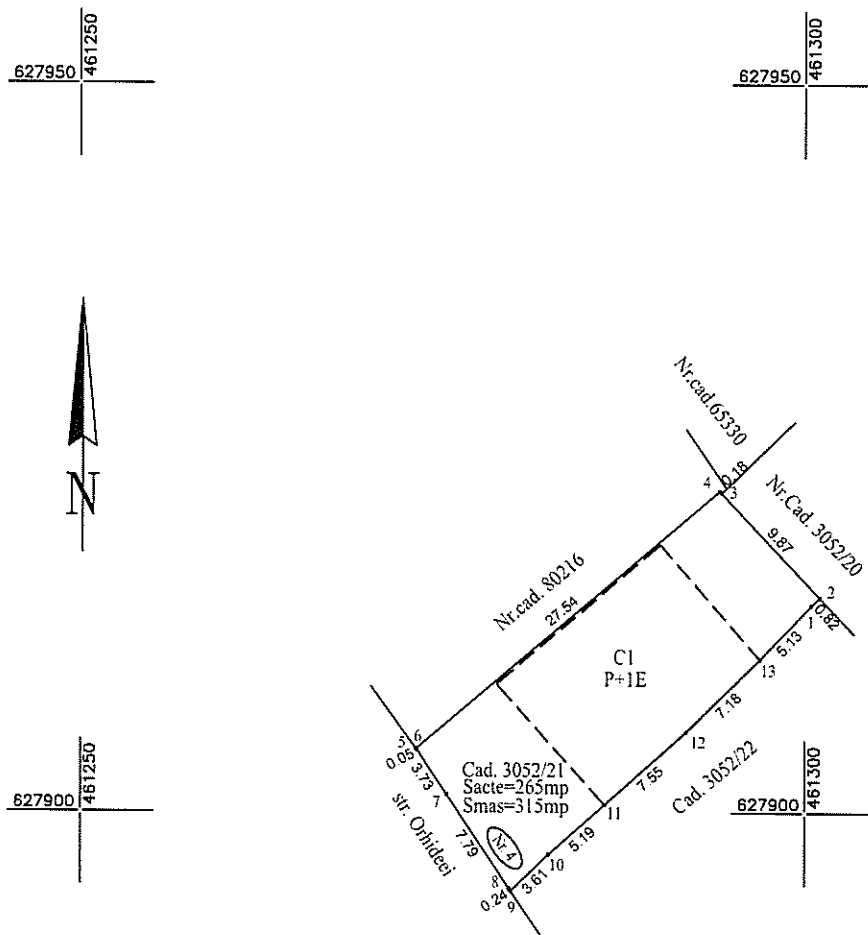
Plan de amplasament si delimitare a imobilului

INTRAVILAN

Scara 1:500

ANEXA 1.35

Nr. cadastral	Suprafata masurata (mp)	Adresa imobilului
3052/21	315	str. Orhideei, nr. 4, loc. Bistrita, jud. Bistrita-Nasaud.
Cartea funciara nr.	72289	UAT BISTRITA



A. Date referitoare la teren

Nr. parcela	Categ. folosinta	Suprafata [mp]	Mentuni
1	Cc	315	Teren intravilan imprejmuit cu gard plasa si fundatie beton.
Total		315	

B. Date referitoare la constructii

Cod constr.	Destinatia	Supraf. construita la sol [mp]	Mentuni
C1	CL	161	Casa in regim P+1E fara acte.
Total		161	

Suprafata totala masurata a imobilului = 315mp

Suprafata din act = 265mp

SC TOP RMR CONSTRUCT SRL Timisoara
RO-B-J-2309/2022
ING. PLESA CORNEL, RO-TM-F 0099/2011
TIMISOARA
Confirm executarea masuratorilor la teren, corectitudinea
intocmirii documentatiei cadastrale si corespondenta
acesteia cu realitatea din teren.

Data: 2022

Semnatura si stampila

FOAIE DE CAPĂT

DENUMIREA PROIECTULUI:

Documentatie cadastrala de:” Actualizare informatii cadastrale: integrarea geometriei imobilului in sistemul national de cadastru si carte funciara”, pentru imobilul cu nr. cad. 3052/22 inregistrat in CF 69696 - UAT Bistrita

Beneficiari: MUNICIPIUL BISTRITA

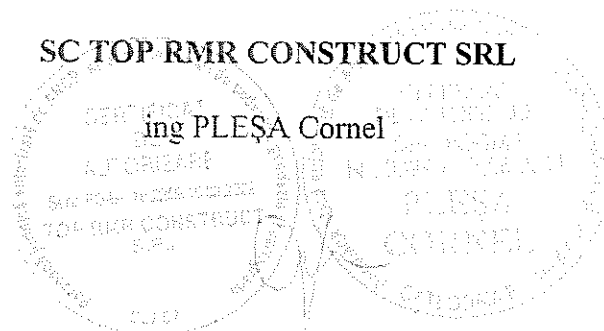
Amplasament: Mun. Bistrita, jud. Bistrita-Nasaud.

Executant:

SC TOP RMR CONSTRUCT SRL

ing PLEȘA Cornel

Data : 2022



BORDEROU

Adresa imobilului: UAT BISTRITA

Adresă imobil							Nr. CF/ Nr. cad (IE)
Localitate	Strada (Tarla)	Număr (Parcelă)	Bloc	Scara	Etaj	Ap.	
BISTRITA	Orhideei	2	-	-	-	-	69696/3052/22

Proprietari:

Nume/Denumire/ PJA	CNP/CUI								
MUNICIPIUL BISTRITA							4	3	4
							7	5	6
									9

Persoană autorizată:

Nume (denumire PJA)	Prenume	CNP/CUI								
SC TOP RMR CONSTRUCT SRL					R	O	3	3	3	0
										4
										1
										5
										4

Număr pagini documentație: 11

- Numarul de ordine al documentației din registrul de evidență a lucrărilor: 74/2022
- Conținutul documentației:
 - ✓ borderou;
 - ✓ dovada achitării tarifului;
 - ✓ formularele tipizate de cereri și declarații;
 - ✓ copii ale actelor de identitate ale proprietarilor persoane fizice sau copii ale certificatelor de înmatriculare, în cazul persoanelor juridice;
 - ✓ copie a extrasului de carte funciară, după caz;
 - ✓ originalul sau copia legalizată a actelor în temeiul cărora se solicită înscrierea;
 - ✓ memoriu tehnic;
 - ✓ plan topografic;

[Stampa circulară a Municipiului Bistrita]

[Stampa circulară a SC TOP RMR CONSTRUCT SRL]

Semnătura
(persoană autorizată)
SC TOP RMR CONSTRUCT SRL
RO-B-J 2309/2022
ING. PLESA CORNEL
RO-TM-F 0099/2011

Serviciu achitat cu chitanța nr.	Data	Suma	Cod serviciu
			263

NOTĂ:

17.05.2018 - nota a fost introdusă prin Ordin 428/2018

Oficiul de Cadastru și Publicitate Imobiliară, instituție publică cu personalitate juridică aflată în subordinea Agenției Naționale de Cadastru și Publicitate Imobiliară, prelucrează date cu caracter personal furnizate de dumneavoastră: nume, prenume, serie și număr act de identitate, cod numeric personal, adresa poștală etc. Datele cu caracter personal sunt prelucrate de către operator în vederea îndeplinirii competențelor legale privind evidențele de cadastru și carte funciară și pot fi comunicate numai destinatarilor abilitați prin acte normative (Codul civil, Codul de procedură civilă, Codul fiscal, alte legi speciale), inclusiv organelor de poliție, parchetelor, instanțelor sau altor autorități publice, în condițiile legii. În acest sens vă informăm și vă asigurăm că am luat măsuri tehnice și organizatorice adecvate pentru protejarea datelor dumneavoastră.

În exercitarea drepturilor dumneavoastră prevăzute de Regulamentul nr. 679/2016 privind protecția persoanelor fizice în ceea ce privește prelucrarea datelor cu caracter personal și privind libera circulație a acestor date, dar și pentru orice alte informații suplimentare legate de protecția datelor cu caracter personal vă puteți adresa responsabilului cu protecția datelor, formulând o cerere scrisă, datată și semnată sau la telefon: 0258813170.

OFICIUL DE CADASTRU ȘI PUBLICITATE IMOBILIARĂ BISTRITA-NASAUD
BIROUL DE CADASTRU ȘI PUBLICITATE IMOBILIARĂ BISTRITA

Nr. de înregistrare/.....

CERERE DE RECEPȚIE ȘI ÎNSCRIERE

Subscria **MUNICIPIUL BISTRITA**, cu domiciliul în mun. Bistrita, str. Piata Centrala, nr. 6, jud. Bistrita Nasaud, având CUI 4347569, împuternicește persoana juridică **SC TOP RMR CONSTRUCT SRL**, conform contract/angajament nr. 33 din 17.03.2022, pentru înregistrarea documentației la OCPI și vă rog să dispuneți:

I. OBIECTUL RECEPȚIEI:☐ - prima înscriere☒ - actualizare informații cadastrale:☐ - înscriere/radiere construcții☐ - modificarea limitei de proprietate☐ - modificarea suprafeței imobilului☐ - actualizare categorii de folosință/destinații☐ - re poziționare☒ - alte informații tehnice cu privire la imobil☐ - documentația de identificare a amplasamentului imobilului situat pe un alt UAT☐ - documentație de atribuire număr cadastral☐ - documentație pentru dezlipire/alipire teren☐ - documentație de prima înregistrare UI☐ - documentație pentru apartamentare☐ - documentație pentru dezlipire/alipire UI☐ - documentație pentru re apartamentare☐ - documentație pentru mansardare☐ - documentație pentru descrierea dezmembrămintelor dreptului de proprietate☐ - documentație pentru reconstituirea cărții funciare pierdute, distruse sau sustrate**II. OBIECTUL ÎNSCRIERII:**☐ - intabularea *☐ - înscrierea provizorie **☐ - notarea construcției***☐ - radierea ****

IMOBILUL: UAT BISTRITA

Adresă imobil							Nr. CF/ Nr. cad (IE)
Localitate	Strada (Tarla)	Număr (Parcelă)	Bloc	Scara	Etaj	Ap.	
BISTRITA	Orhideei	2	-	-	-	-	69696/3052/22

ACTUL JURIDIC care justifică cererea, anexat în original sau în copie legalizată : CF 69696

Solicit comunicarea răspunsului:

Originalul sau copia legalizată a documentelor anexate cererii se pastrează permanent la

☐ - solicitant, respectiv Municipiul Bistrita☐ prin poștă☐ la sediul biroului teritorial☐ fax nr.....

Semnătura proprietar

Semnătura

(persoană autorizată)

SC TOP RMR CONSTRUCT SRL

RO-B-J 2309/2022

ING. PLESA CORNEL

RO-TM-F 0099/2011

Serviciu achitat cu chitanța nr. *****	Data	Suma	Cod serviciu
			263

*) Drept de proprietate, uz, uzufruct, abitație, servitute, concesiune, ipotecă, privilegiu etc.

**) Act sub condiție suspensivă, hotărâre judecătorească nedefinitivă.

***) Incapacitate, locațiunea, preemțiunea, promisiunea de înstrăinare, schimbarea rangului ipotecii, acțiuni în justiție asupra imobilului în cauză, orice alte fapte sau drepturi personale, etc.

****) Drepturi reale, ipotecă, privilegiu.

*****) Se va completa una din variantele de comunicare

Oficiul de Cadastru și Publicitate Imobiliară prelucrează date cu caracter personal furnizate de dumneavoastră prin mijloace automatizate, în scopul efectuării înscrierilor în sistemul integrat de cadastru și carte funciară sau în vederea eliberării copiilor de pe documentele din arhivă.

Informațiile înregistrate sunt destinate utilizării de către operator și sunt comunicate numai destinatarilor abilitați prin lege (Codul civil, legi speciale), inclusiv organelor de poliție, parchetelor, instanțelor, altor autorități publice.

OFICIUL DE CADASTRU ȘI PUBLICITATE IMOBILIARĂ Bistrita - Nasaud
BIROUL DE CADASTRU ȘI PUBLICITATE IMOBILIARĂ Bistrita

DECLARAȚIE

Subscrisa **MUNICIPIUL BISTRITA**, cu domiciliul în **mun. Bistrita, str. Piata Centrala, nr. 6, jud. Bistrita-Nasaud, avand CUI 4347569**, prin prezenta declar pe propria răspundere în calitate de proprietar al imobilului situat în intravilanul **loc. Bistrita, str. Orhideei, nr. 2, jud. Bistrita-Nasaud**, avand nr. **cad. 3052/22** înscris în **CF 69696**, sub sancțiunile prevăzute de Codul penal, cu privire la falsul în declarații, că:

- ☒ am indicat persoanei autorizate limitele imobilului, în vederea întocmirii documentației cadastrale;
- ☒ am fost informat și solicit înscrierea în evidențele de cadastru și carte funciara a suprafeței rezultate din măsuratori de **316 mp**, comunicata de persoana autorizata
- ☐ am fost informat(ă) și sunt de acord cu poziționarea incertă a imobilului și a consecințelor ce decurg din acest lucru;
- ☒ am adus la cunoștința tuturor proprietarilor informațiile mai sus menționate, aceștia fiind de acord cu întocmirea documentației și înregistrarea ei la OCPI;
- ☒ imobilul nu se află în litigiu .

Îmi asum întreaga răspundere pentru punerea la dispoziția persoanei autorizate **SC TOP RMR CONSTRUCT SRL**, autorizatie **Clasa I, serie RO-B-J, nr. 2309/2022**, a următoarelor acte doveditoare ale dreptului de proprietate, **CF 69696, UAT Bistrita** în vederea identificării limitelor bunului imobil măsurat, pentru executarea documentației cadastrale, participând la măsurătoare.

Data : 2022

Proprietar

.....
 (semnătură)



Semnatura si stampila
 (persoana autorizata)
SC TOP RMR CONSTRUCT SRL
RO-B-J 2309/2022
ING. PLESA CORNEL
RO-TM-F 0099/2011

Oficiul de Cadastru și Publicitate Imobiliară prelucrează date cu caracter personal furnizate de dumneavoastră prin mijloace automatizate, în scopul efectuării înscrierilor în sistemul integrat de cadastru și carte funciara sau în vederea eliberării copiilor de pe documentele din arhivă.

Informațiile înregistrate sunt destinate utilizării de către operator și sunt comunicate numai destinatarilor abilitați prin lege (Codul civil, legi speciale), inclusiv organelor de poliție, parchetelor, instanțelor, altor autorități publice.

Conform Legii nr. 677/2001 pentru protecția persoanelor cu privire la prelucrarea datelor cu caracter personal și libera circulație a acestor date, cu modificările și completările ulterioare, beneficiați de dreptul de acces, de intervenție asupra datelor și de dreptul de a nu fi supus unei decizii individuale. Totodată, aveți dreptul să vă opuneți prelucrării datelor personale care vă privesc, în limitele prevăzute de art. 15 din Legea nr. 677/2001, cu modificările și completările ulterioare. Pentru exercitarea acestor drepturi, vă puteți adresa la Oficiul de Cadastru și Publicitate Imobiliară cu o cerere scrisă, datată și semnată. De asemenea, vă este recunoscut dreptul de a vă adresa justiției

MEMORIU TEHNIC

1. **Adresa imobil :** str. Orhideei, nr.2, loc. Bistrita, jud. Bistrita-Nasaud.
2. **Tipul lucrării:** Actualizare informatii cadastrale: integrarea geometriei imobilului in sistemul national de cadastru si carte funciara.

Scurtă prezentare a situației din teren: Imobilul care face obiectul prezentei lucrari se afla in intravilanul localitatii Bistrita si este inscris in Cartea Funciara nr. 69696 avand nr. cad. 3052/22.

Au fost culese date privind actele pe care le deține proprietarul.

A fost făcută recunoașterea terenului în vederea identificării punctelor necesare determinării suprafețelor și redactării planului de situație.

În urma identificării în teren a folosințelor, împreună cu proprietarul, s-a trecut la identificarea și notarea limitelor și a vecinătăților. În continuare s-au efectuat măsurători topografice pentru stabilirea suprafețelor de teren.

3. **Operațiuni topo-cadastrale efectuate*:**


La realizarea lucrării Determinările punctelor de interes s-au făcut în modul RTK – Cinematic în Timp Real. Puncte geodezice de sprijin vechi și noi folosite : Nu s-au folosit. S-au utilizat datele furnizate de Sistemul Național ROMPOS, prin intermediul stației permanente . Ridicarea punctelor de contur ale imobilului cu ajutorul GPS TRIMBLE R8 cu precizia Orizontal RTK : +/-1,5 cm ,Vertical RTK : +/- 1,5 cm în mod RTK, prin metoda RTK – Cinematic în Timp Real in sistemul de proiectie national Stereo 1970 și sistem de referință cote Marea Neagra 1975 prin utilizarea de corecții diferentiale provenind de la o stație de referință prin serviciul specializat ROMPOS® (Romanian Position Determination System), realizat și furnizat de către Agenția Națională de Cadastru și Publicitate Imobiliară din România. Din carnetul de teren al receptorului GPS datele sunt transferate în AutoCad cu ajutorul aplicației de tip lisp TopoLT 11.2 cu ajutorul caruia s-a întocmit planul de situație,, asigurand corespondenta cu realitatea din teren. Calculul suprafețelor s-a făcut analitic. Rezultatele obtinute sunt stocate in format digital (fisiere tip .txt, .doc, .dwg, .csv) putand fi ulterior accesate si listate in format analogic. Lucrarea a fost realizată în conformitate cu “Regulamentul privind avizarea, îndrumarea, controlul și recepția lucrărilor de geodezie, topografie, fotogrametrie, teledetecție” și s-a încadrat în toleranțele impuse de acesta. Sistemul de coordonate este Stereografic 1970.

Imobilul este imprejmuit conform planului de situatie cu gard de plasa si fundatie de beton .

Vecinatatile imobilului sunt: la Nord: nr.cad. 3052/21, la Vest: str. Orhideei, la Sud: str. Magnoliei, iar la Est: nr.cad. 3052/20.

Suprafata imobilului rezultata din masuratori s-a obtinut atat digital, cat si analogic rezultand o suprafata de 316mp iar cea inscrisa in CF 69696 fiind de 262mp.

Data întocmirii: 2022



5.CALCULUL SUPRAFETELOR

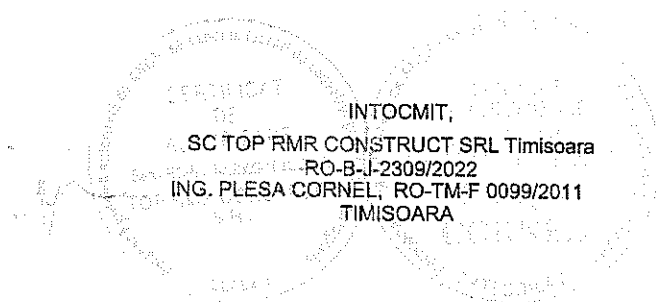
$$2S=\sum Xi(Yi+1-Yi-1)$$

Parcela Nr.cad.3052/22, loc. Bistrita

Nr. Pct.	X [m]	Y [m]
1	627894.575	461279.726
2	627897.090	461282.317
3	627900.543	461286.189
4	627905.569	461291.824
5	627910.610	461296.932
6	627914.333	461300.459
7	627914.893	461301.054
8	627909.579	461306.057
9	627909.539	461306.030
10	627898.273	461298.561
11	627897.843	461298.403
12	627895.778	461297.644
13	627893.311	461295.485
14	627887.369	461291.219
15	627885.954	461289.016
16	627886.003	461286.789
17	627888.369	461283.922

Suprafata totala masurata=316mp
Suprafata din act=250mp

DATA:2022



**EXTRAS DE CARTE FUNCİARĂ
PENTRU INFORMARE**

Carte Funciară Nr. 69696 Bistrița

Nr. cerere	36292
Ziua	27
Luna	06
Anul	2022

Cod verificare

100116841992



A. Partea I. Descrierea imobilului

TEREN

Nr. CF vechi:20759

Adresa: Loc. Bistrita, Jud. Bistrita Nasaud

Nr. Crt	Nr. cadastral Nr. topografic	Suprafața* (mp)	Observații / Referințe
A1	CAD: 3052/22	262	Construcția C1 înscrisă în CF 69696-C1;

B. Partea II. Proprietari și acte

Înscrieri privitoare la dreptul de proprietate și alte drepturi reale		Referințe
16559 / 08/04/2020		
Act Administrativ nr. 146, din 25/09/2003 emis de MUNICIPIUL BISTRITA; Act Administrativ nr. 7, din 31/01/2018 emis de MUNICIPIUL BISTRITA;		
B2	Intabulare, drept de PROPRIETATE, dobândit prin Lege, cota actuală 1/1	A1
1) MUNICIPIUL BISTRITA , CIF:4347569, domeniul privat		

C. Partea III. SARCINI

Înscrieri privind dezmembrămintele dreptului de proprietate, drepturi reale de garanție și sarcini		Referințe
6258 / 09/03/2009		
Sentința Civilă nr. 4751/2008 din dosar nr. 424/190/2008 emis de Judecătoria Bistrita („contractul de concesiune nr. 4/17/1999, act adițional nr. 1/2009);		
C1	Intabulare, drept de CONCESIUNE, dobândit prin HOTARARE JUDECĂTOREASCA, cota actuală 1/1	A1 / C.2
1) MUTHI IOANA		
2) CERNUCAN HORIA		
OBSERVAȚII: (provenita din conversia CF 20759)		

Anexa Nr. 1 La Partea I

Teren

Nr cadastral	Suprafața (mp)*	Observații / Referințe
CAD: 3052/22	262	

* Suprafața este determinată în planul de proiecție Stereo 70.

DETALII LINIARE IMOBIL

Date referitoare la teren

Nr Crt	Categorie folosință	Intra vilan	Suprafața (mp)	Tarla	Parcelă	Nr. topo	Observații / Referințe
1	alte	-	262	-	-	-	teren

Certific că prezentul extras corespunde cu pozițiile în vigoare din cartea funciară originală, păstrată de acest birou.

Prezentul extras de carte funciară este valabil la autentificarea de către notarul public a actelor juridice prin care se sting drepturile reale precum și pentru dezbaterile succesiunilor, iar informațiile prezentate sunt susceptibile de orice modificare, în condițiile legii.

S-a achitat tariful de 0 RON, -, pentru serviciul de publicitate imobiliară cu codul nr. 272.

Data soluționării,
27-06-2022

Data eliberării,
__/__/__

Asistent Registrator,
CLAUDIA-MARIA MOLDOVEANU-
MURESANU

(parafa și semnătura)

Referent,

(parafa și semnătura)

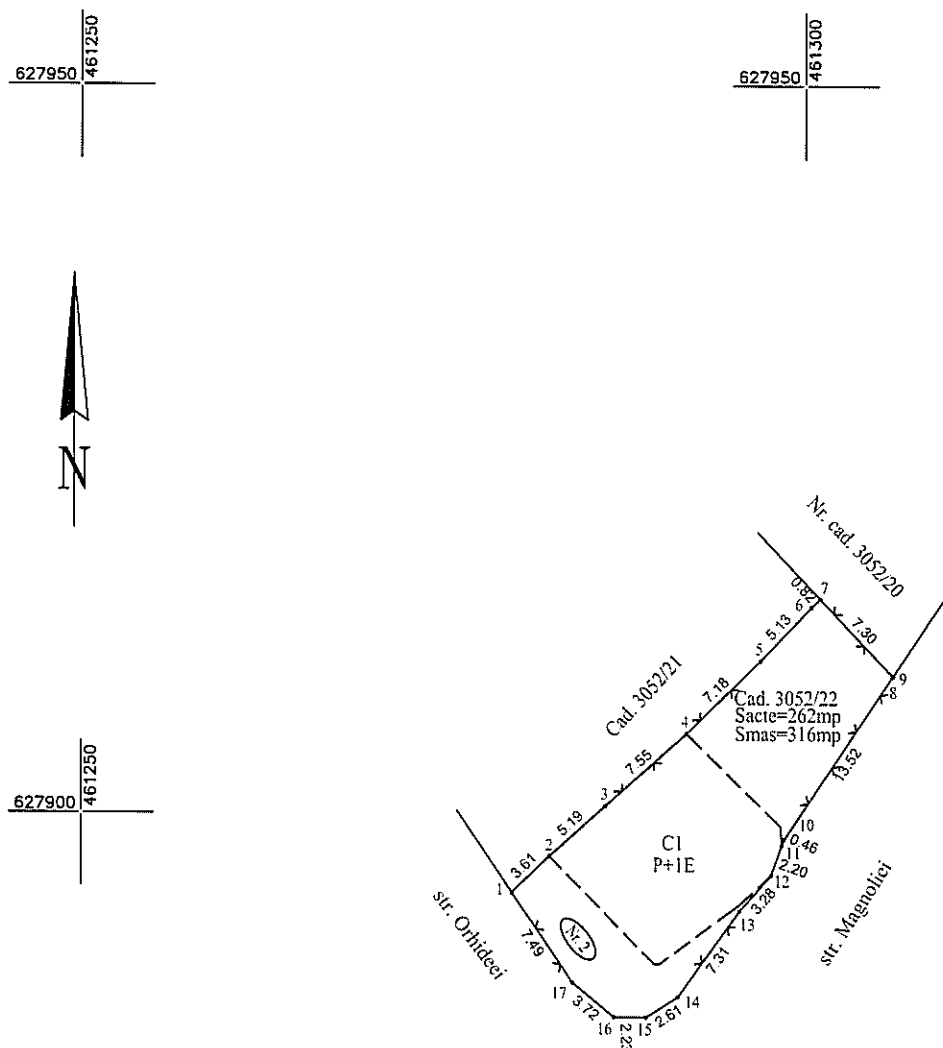
Plan de amplasament si delimitare a imobilului

INTRAVILAN

Scara 1:500

ANEXA 1.35

Nr. cadastral	Suprafata masurata (mp)	Adresa imobilului
3052/22	316	str. Orhideei, nr. 2, loc. Bistrita, jud. Bistrita-Nasaud.
Cartea funciara nr.	69696	UAT BISTRITA



A. Date referitoare la teren

Nr.parcela	Categ. folosinta	Suprafata [mp]	Mentuni
1	Cc	316	Teren intravilan imprejmuit cu gard plasa si fundatie beton.
Total		316	

B. Date referitoare la constructii

Cod constr.	Destinatia	Supraf. construita la sol [mp]	Mentuni
C1	CL	140	Casa in regim P+1E fara acte.
Total		140	

Suprafata totala masurata a imobilului = 316mp

Suprafata din act = 262mp

SC TOP RMR CONSTRUCT SRL Timisoara
RO-B-I-2309/2022
ING. PLESA CORNEL, RO-TM-F 0099/2011
TIMISOARA
Confirm executarea masuratorilor la teren, corectitudinea
intocmirii documentatiei cadastrale si corespondenta
acesteia cu realitatea din teren.

Data: 2022

Semnatura si stampila

EXTRAS DE CARTE FUNCİARĂ PENTRU INFORMARE

Carte Funciară Nr. 81644 Bistrita

Nr. cerere 48005
Ziua 27
Luna 09
Anul 2018



Cartea funciară este blocată de următoarele extrase:

Nr. / Data	Notar	Blocat până la	Înregistrări blocate
46401 / 20.09.2018	Bria Eugenia Floarea	03.10.2018 23:59:59	Toate

A. Partea I. Descrierea imobilului

TEREN Intravilan

Nr. CF vechi:12311
Nr. cadastral vechi:3052/23

Adresa: Loc. Bistrita, Str Magnoliei, Nr. 1, Jud. Bistrita Nasaud

Nr. Crt	Nr. cadastral Nr. topografic	Suprafața* (mp)	Observații / Referințe
A1	81644	268	Teren neimprejmuț;

Construcții

Crt	Nr cadastral Nr.	Adresa	Observații / Referințe
A1.1	81644-C1	Loc. Bistrita, Str Magnoliei, Nr. 1, Jud. Bistrita Nasaud	S. construita la sol:59 mp; S. construita desfasurata:149 mp; Casă de locuit în regim de înaltim S+P+M. An construire 2008

B. Partea II. Proprietari și acte

Înscrieri privitoare la dreptul de proprietate și alte drepturi reale	Referințe
21713 / 03/05/2018 Act Administrativ nr. H.C.L. nr.7, din 31/01/2018 emis de Consiliul Local al Municipiului Bistrita; Act Notarial nr. Certificat de mostenitor nr.30, din 29/07/2005 emis de NP Groza Gabriel Sorin; Act Administrativ nr. Certificat de atestare a edificării conatructiei nr.86/20901, din 27/03/2018 emis de Primaria Municipiului Bistrita; Act Administrativ nr. Certificat de atestare fiscală nr.35318, din 03/05/2018 emis de Primăria Municipiului Bistrita;	
B6 Intabulare, drept de PROPRIETATE, dobandit prin Lege, cota actuala 1/1 1) MUNICIPIUL BISTRITA , domeniul privat	A1
48005 / 27/09/2018 Act Notarial nr. 4239, din 25/09/2018 emis de Bria Adrian Eugen; Act Notarial nr. 4240, din 25/09/2018 emis de Bria Adrian Eugen;	
B9 Intabulare, drept de CONCESIUNEpe durata existentei constructiei, cu titlu cumparare, dobandit prin Conventie, cota actuala 1/1 1) MOLDOVAN OVIDIU-VASILE , si sotia 2) MOLDOVAN DANA-MONICA , bun comun	A1
B10 Intabulare, drept de PROPRIETATEcu titlu cumparare, dobandit prin Conventie, cota actuala 1/1 1) MOLDOVAN OVIDIU-VASILE , si sotia 2) MOLDOVAN DANA-MONICA , bun comun	A1.1
B11 se noteaza interdictia de instrainare, grevare, comasare, dezmembrare, inchiriere, construire si demolare 1) GARANTI BANK S.A. , CIF:25394008	A1, A1.1

C. Partea III. SARCINI

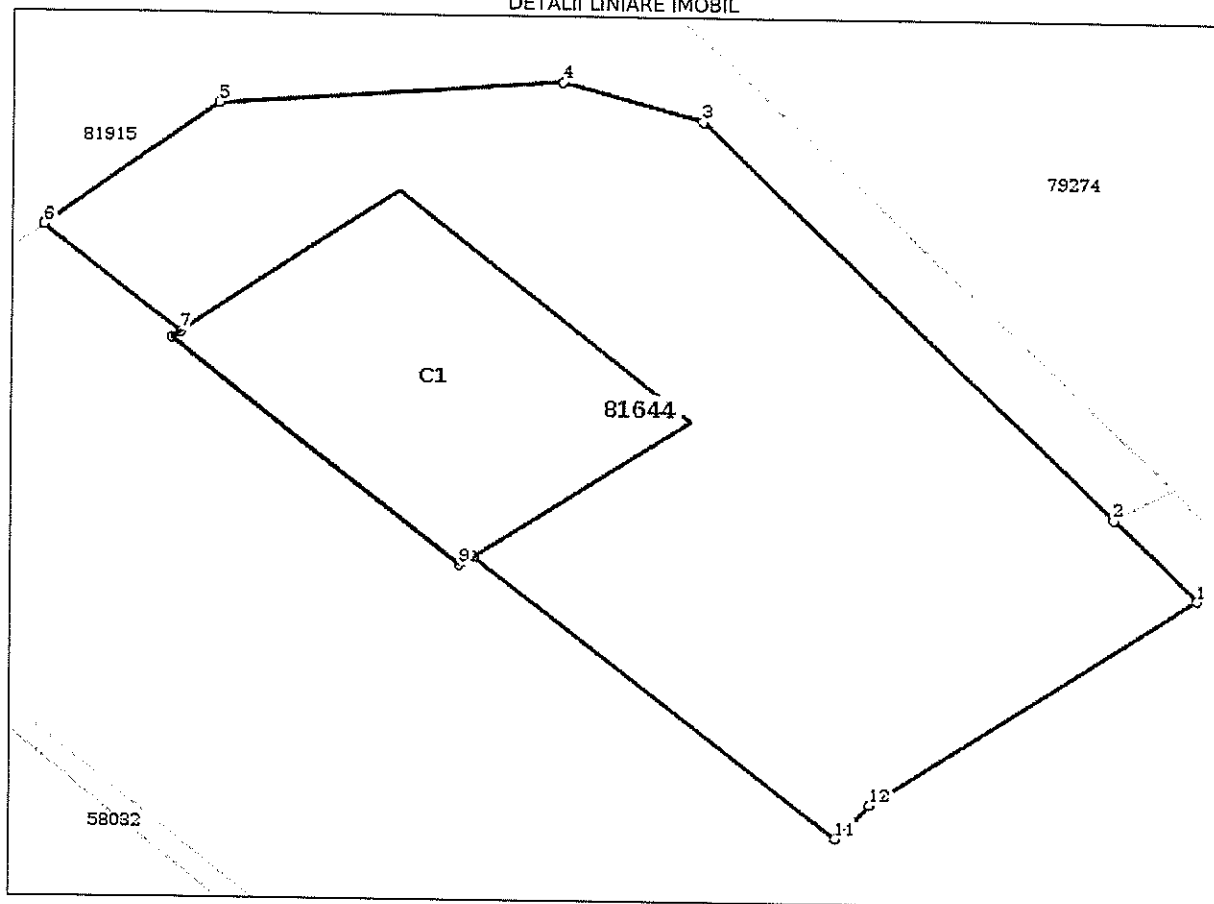
Înscrieri privind dezmembrămintele dreptului de proprietate, drepturi reale de garanție și sarcini	Referințe
48005 / 27/09/2018	

Înscrieri privind dezmembrămintele dreptului de proprietate, drepturi reale de garanție și sarcini		Referințe
Act Notarial nr. 4240, din 25/09/2018 emis de Bria Adrian Eugen;		
C6	Intabulare, drept de IPOTECA, Valoare:188000 RONsi celelalte obligatii de plata aferente creditulu	A1, A1.1
	1) GARANTI BANK S.A., CIF:25394008	

Anexa Nr. 1 La Partea I**Teren**

Nr cadastral	Suprafața (mp)*	Observații / Referințe
81644	268	

* Suprafața este determinată în planul de proiecție Stereo 70.

DETALII LINIARE IMOBIL**Date referitoare la teren**

Nr Crt	Categorie folosință	Intra vilan	Suprafața (mp)	Tarla	Parcelă	Nr. topo	Observații / Referințe
1	curți construcții	DA	163	-	-	-	
2	arabil	DA	105	-	-	-	

Date referitoare la construcții

Crt	Număr	Destinație construcție	Supraf. (mp)	Situație juridică	Observații / Referințe
A1.1	81644-C1	construcții de locuințe	59	Cu acte	S. construita la sol: 59 mp; S. construita desfășurată: 149 mp; Casă de locuit în regim de înălțime S+P+M. An construire 2008

Lungime Segmente

1) Valorile lungimilor segmentelor sunt obținute din proiecție în plan.

Punct început	Punct sfârșit	Lungime segment (m)
1	2	2.972
2	3	14.52

Punct început	Punct sfârșit	Lungime segment (m (m))
3	4	3.152
4	5	7.22
5	6	5.2
6	7	4.264
7	8	0.265
8	9	9.019
9	10	0.398
10	11	11.29
11	12	1.245
12	1	9.274

** Lungimile segmentelor sunt determinate în planul de proiecție Stereo 70 și sunt rotunjite la 1 milimetru.

*** Distanța dintre puncte este formată din segmente cumulate ce sunt mai mici decât valoarea 1 milimetru.

Certific că prezentul extras corespunde cu pozițiile în vigoare din cartea funciară originală, păstrată de acest birou.

Prezentul extras de carte funciară este valabil la autentificarea de către notarul public a actelor juridice prin care se sting drepturile reale precum și pentru dezbateră succesiunilor, iar informațiile prezentate sunt susceptibile de orice modificare, în condițiile legii.

S-a achitat tariful de 866 RON, -Chitanta externa nr.5100384/25-09-2018 în suma de 518, Chitanta externa nr. 5100385/25-09-2018 în suma de 288, Chitanta externa nr.5100414/27-09-2018 în suma de 60, pentru serviciul de publicitate imobiliară cu codul nr. 232, 233, 242, 251P.

Data soluționării,
28-09-2018

Asistent Registrator,
MARIA SINGEORZAN

Data eliberării
01.10.2018

(parafa și semnătura)



FOAIE DE CAPĂT

DENUMIREA PROIECTULUI:

Documentatie cadastrala de:” Actualizare informatii cadastrale: integrarea geometriei imobilului in sistemul national de cadastru si carte funciara”, pentru imobilul cu nr. cad. 3052/24 inregistrat in CF 55894 - UAT Bistrita

Beneficiari: MUNICIPIUL BISTRITA


Amplasament: str. Magnoliei, nr. 3, Mun. Bistrita, jud. Bistrita-Nasaud.

Executant:

SC TOP RMR CONSTRUCT SRL

ing PLEȘA Cornel

Data : 2022



BORDEROU

Adresa imobilului: UAT BISTRITA

Adresă imobil							Nr. CF/ Nr. cad (IE)
Localitate	Strada (Tarla)	Număr (Parcelă)	Bloc	Scara	Etaj	Ap.	
BISTRITA	Magnoliei	3	-	-	-	-	55894/3052/24

Proprietari:


Nume/Denumire/ PJA	CNP/CUI								
MUNICIPIUL BISTRITA							4	3	4 7 5 6 9

Persoană autorizată:

Nume (denumire PJA)	Prenume	CNP/CUI							
SC TOP RMR CONSTRUCT SRL				R	O	3	3	3	0 4 1 5 4

Număr pagini documentație: 11

- Numarul de ordine al documentației din registrul de evidență a lucrărilor: 74/2022
- Conținutul documentației:
 - ✓ borderou;
 - ✓ dovada achitării tarifului;
 - ✓ formularele tipizate de cereri și declarații;
 - ✓ copii ale actelor de identitate ale proprietarilor persoane fizice sau copii ale certificatelor de înmatriculare, în cazul persoanelor juridice;
 - ✓ copie a extrasului de carte funciară, după caz;
 - ✓ originalul sau copia legalizată a actelor în temeiul cărora se solicită înscrierea;
 - ✓ memoriu tehnic;
 - ✓ plan topografic;



Semnătura
(persoană autorizată)
SC TOP RMR CONSTRUCT SRL
RO-B-J 2309/2022
ING. PLESA CORNEL
RO-TM-F 0099/2011

Serviciu achitat cu chitanța nr.	Data	Suma	Cod serviciu
			263

NOTĂ:

17.07.2018 - nota a fost introdusă prin Ordin 423/2018

Oficiul de Cadastru și Publicitate Imobiliară, instituție publică cu personalitate juridică aflată în subordinea Agenției Naționale de Cadastru și Publicitate Imobiliară, prelucrează date cu caracter personal furnizate de dumneavoastră: nume, prenume, serie și număr act de identitate, cod numeric personal, adresa poștală etc. Datele cu caracter personal sunt prelucrate de către operator în vederea îndeplinirii competențelor legale privind evidențele de cadastru și carte funciară și pot fi comunicate numai destinatarilor abilitați prin acte normative (Codul civil, Codul de procedură civilă, Codul fiscal, alte legi speciale), inclusiv organelor de poliție, parchetelor, instanțelor sau altor autorități publice, în condițiile legii. În acest sens vă informăm și vă asigurăm că am luat măsuri tehnice și organizatorice adecvate pentru protecția persoanelor fizice în ceea ce privește prelucrarea datelor cu caracter personal și privind libera circulație a acestor date, dar și pentru orice alte informații suplimentare legate de protecția datelor cu caracter personal vă puteți adresa responsabilului cu protecția datelor, formulând o cerere scrisă, datată și semnată sau la telefon: 0258813170.

OFICIUL DE CADASTRU ȘI PUBLICITATE IMOBILIARĂ BISTRITA-NASAUD
BIROUL DE CADASTRU ȘI PUBLICITATE IMOBILIARĂ BISTRITA

Nr. de înregistrare/.....

CERERE DE RECEPȚIE ȘI ÎNSCRIERE

Subscrisa **MUNICIPIUL BISTRITA**, cu domiciliul în mun. Bistrita, str. Piata Centrala, nr. 6, jud. Bistrita Nasaud, având CUI 4347569, împuternicesc persoana juridică **SC TOP RMR CONSTRUCT SRL**, conform contract/angajament nr. 33 din 17.03.2022, pentru înregistrarea documentației la OCPI și vă rog să dispuneți:

I. OBIECTUL RECEPȚIEI:☐ - prima înscriere☒ - actualizare informații cadastrale:

- ☐ - înscriere/radiere construcții
- ☐ - modificarea limitei de proprietate
- ☐ - modificarea suprafeței imobilului
- ☐ - actualizare categorii de folosință/destinații
- ☐ - re poziționare

☒ - alte informații tehnice cu privire la imobil

- ☐ - documentația de identificare a amplasamentului imobilului situat pe un alt UAT
- ☐ - documentație de atribuire număr cadastral
- ☐ - documentație pentru dezlipire/alipire teren
- ☐ - documentație de prima înregistrare UI
- ☐ - documentație pentru apartamentare
- ☐ - documentație pentru dezlipire/alipire UI
- ☐ - documentație pentru re apartamentare
- ☐ - documentație pentru mansardare
- ☐ - documentație pentru descrierea dezmembrămintelor dreptului de proprietate
- ☐ - documentație pentru reconstituirea cărții funciare pierdute, distruse sau sustrase

II. OBIECTUL ÎNSCRIERII:

- ☐ - intabularea *
- ☐ - înscrierea provizorie **
- ☐ - notarea construcției***
- ☐ - radierea ****

IMOBILUL: UAT BISTRITA

Adresă imobil							Nr. CF/ Nr. cad (IE)
Localitate	Strada (Tarla)	Număr (Parcelă)	Bloc	Scara	Etaj	Ap.	
BISTRITA	Magnoliei	3	-	-	-	-	55894/3052/24

ACTUL JURIDIC care justifică cererea, anexat în original sau în copie legalizată : CF 55894

Solicit comunicarea răspunsului:

Originalul sau copia legalizată a documentelor anexate cererii se pastrează permanent la :

- solicitant, respectiv Municipiul Bistrita

- ☐ prin poștă
- ☐ la sediul biroului teritorial
- ☐ fax nr.

Semnătura proprietar

Semnătura
 (persoană autorizată)
SC TOP RMR CONSTRUCT SRL
RO-B-J 2309/2022
ING. PLESA CORNEL
RO-TM-F 0099/2011

Serviciu achitat cu chitanța nr. *****	Data	Suma	Cod serviciu
			263

*) Drept de proprietate, uz, uzufruct, abitație, servitute, concesiune, ipotecă, privilegiu etc.

**) Act sub condiție suspensivă, hotărâre judecătorească nedefinitivă.

***) Incapacitate, locațiunea, preemțiunea, promisiunea de înstrăinare, schimbarea rangului ipotecii, acțiuni în justiție asupra imobilului în cauză, orice alte fapte sau drepturi personale, etc.

*****) Drepturi reale, ipotecă, privilegiu.

*****) Se va completa una din variantele de comunicare

Oficiul de Cadastru și Publicitate Imobiliară prelucrează date cu caracter personal furnizate de dumneavoastră prin mijloace automatizate, în scopul efectuării înscrierilor în sistemul integrat de cadastru și carte funciară sau în vederea eliberării copiilor de pe documentele din arhivă.

Informațiile înregistrate sunt destinate utilizării de către operator și sunt comunicate numai destinatarilor abilitați prin lege (Codul civil, legi speciale), inclusiv organelor de poliție, parchetelor, instanțelor, altor autorități publice.

OFICIUL DE CADASTRU ȘI PUBLICITATE IMOBILIARĂ Bistrita - Nasaud
BIROUL DE CADASTRU ȘI PUBLICITATE IMOBILIARĂ Bistrita

DECLARAȚIE

Subscrisea **MUNICIPIUL BISTRITA**, cu domiciliul în **mun. Bistrita, str. Piata Centrala, nr. 6, jud. Bistrita-Nasaud, avand CUI 4347569**, prin prezenta declar pe propria răspundere în calitate de proprietar al imobilului situat în intravilanul **loc. Bistrita, str. Magnoliei, nr. 3, jud. Bistrita-Nasaud**, avand nr. cad. **3052/24** înscris în **CF 55894**, sub sancțiunile prevăzute de Codul penal, cu privire la falsul în declarații, că:

☒ am indicat persoanei autorizate limitele imobilului, în vederea întocmirii documentației cadastrale;

☒ am fost informat și solicit înscrierea în evidențele de cadastru și carte funciara a suprafeței rezultate din măsuratori de **250 mp**, comunicata de persoana autorizata

☐ am fost informat(ă) și sunt de acord cu poziționarea incertă a imobilului și a consecințelor ce decurg din acest lucru;

☒ am adus la cunoștința tuturor proprietarilor informațiile mai sus menționate, aceștia fiind de acord cu întocmirea documentației și înregistrarea ei la OCPI;

☒ imobilul nu se află în litigiu .

Îmi asum întreaga răspundere pentru punerea la dispoziția persoanei autorizate **SC TOP RMR CONSTRUCT SRL**, autorizatie **Clasa I, serie RO-B-J, nr. 2309/2022**, a următoarelor acte doveditoare ale dreptului de proprietate, **CF 55894, UAT Bistrita** în vederea identificării limitelor bunului imobil măsurat, pentru executarea documentației cadastrale, participând la măsurătoare.

Data : 2022

Proprietar

.....

(semnătură)

Semnatura si stampila

(persoana autorizata)

SC TOP RMR CONSTRUCT SRL

RO-B-J 2309/2022

ING. PLESA CORNEL

RO-TM-F 0099/2011

Oficiul de Cadastru și Publicitate Imobiliară prelucrează date cu caracter personal furnizate de dumneavoastră prin mijloace automatizate, în scopul efectuării înscirierilor în sistemul integrat de cadastru și carte funciara sau în vederea eliberării copiilor de pe documentele din arhivă.

Informațiile înregistrate sunt destinate utilizării de către operator și sunt comunicate numai destinatarilor abilitați prin lege (Codul civil, legi speciale), inclusiv organelor de poliție, parchetelor, instanțelor, altor autorități publice.

Conform Legii nr. 677/2001 pentru protecția persoanelor cu privire la prelucrarea datelor cu caracter personal și libera circulație a acestor date, cu modificările și completările ulterioare, beneficiați de dreptul de acces, de intervenție asupra datelor și de dreptul de a nu fi supus unei decizii individuale. Totodată, aveți dreptul să vă opuneți prelucrării datelor personale care vă privesc, în limitele prevăzute de art. 15 din Legea nr. 677/2001, cu modificările și completările ulterioare. Pentru exercitarea acestor drepturi, vă puteți adresa la Oficiul de Cadastru și Publicitate Imobiliară cu o cerere scrisă, datată și semnată. De asemenea, vă este recunoscut dreptul de a vă adresa justiției

MEMORIU TEHNIC

1. **Adresa imobil :** str. Magnoliei, nr. 3 , loc. Bistrita, jud. Bistrita-Nasaud.
2. **Tipul lucrării:** Actualizare informatii cadastrale: integrarea geometriei imobilului in sistemul national de cadastru si carte funciara.

Scurtă prezentare a situației din teren: Imobilul care face obiectul prezentei lucrari se afla in intravilanul localitatii Bistrita si este inscris in Cartea Funciara nr. 55894 avand nr. cad. 3052/24.

Au fost culese date privind actele pe care le deține proprietarul.

A fost făcută recunoașterea terenului în vederea identificării punctelor necesare determinării suprafețelor și redactării planului de situație.

În urma identificării în teren a folosințelor, împreună cu proprietarul, s-a trecut la identificarea și notarea limitelor și a vecinătăților. În continuare s-au efectuat măsurători topografice pentru stabilirea suprafețelor de teren.

3. **Operațiuni topo-cadastrale efectuate*:**

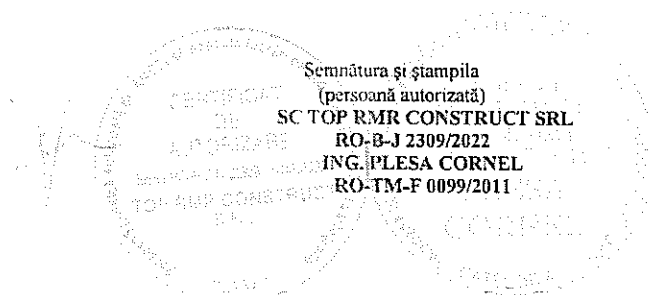
La realizarea lucrării Determinările punctelor de interes s-au făcut în modul RTK – Cinematic în Timp Real. Puncte geodezice de sprijin vechi și noi folosite : Nu s-au folosit. S-au utilizat datele furnizate de Sistemul Național ROMPOS, prin intermediul stației permanente . Ridicarea punctelor de contur ale imobilului cu ajutorul GPS TRIMBLE R8 cu precizia Orizontal RTK : +/-1,5 cm ,Vertical RTK : +/- 1,5 cm în mod RTK, prin metoda RTK – Cinematic în Timp Real in sistemul de proiectie national Stereo 1970 și sistem de referință cote Marea Neagra 1975 prin utilizarea de corectii diferentiale provenind de la o statie de referinta prin serviciul specializat ROMPOS® (Romanian Position Determination System), realizat și furnizat de către Agenția Națională de Cadastru și Publicitate Imobiliară din România. Din carnetul de teren al receptorului GPS datele sunt transferate în AutoCad cu ajutorul aplicatiei de tip lisp TopoLT 11.2 cu ajutorul caruia s-a intocmit planul de situatie,, asigurand corespondenta cu realitatea din teren. Calculul suprafețelor s-a făcut analitic. Rezultatele obtinute sunt stocate in format digital (fisiere tip .txt, .doc, .dwg, .csv) putand fi ulterior accesate si listate in format analogic. Lucrarea a fost realizată în conformitate cu "Regulamentul privind avizarea, îndrumarea, controlul și recepția lucrărilor de geodezie, topografie, fotogrametrie, teledetecție" și s-a încadrat în toleranțele impuse de acesta. Sistemul de coordonate este Stereografic 1970.

Imobilul este imprejmuit conform planului de situatie cu gard de beton .

Vecinatatile imobilului sunt: la Nord: str. Magnoliei, la Vest: nr.cad. 58032, la Sud: -, iar la Est: nr.cad. 81644.

Suprafata imobilului rezultata din masuratori s-a obtinut atat digital, cat si analogic rezultand o suprafata de 250mp iar cea inscrisa in CF 55894 fiind de 250mp.

Data întocmirii: 2022



5.CALCULUL SUPRAFETELOR

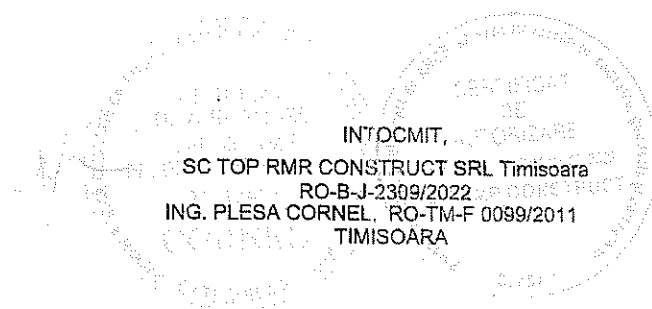
$$2S=\sum_{i=1}^n X_i(Y_{i+1}-Y_{i-1})$$

Parcela Nr.cad.3052/24, loc. Bistrita

Nr. Pct.	X [m]	Y [m]
1	627912.734	461318.966
2	627913.172	461319.407
3	627910.045	461322.306
4	627909.867	461322.110
5	627903.192	461328.179
6	627903.457	461328.476
7	627895.117	461336.086
8	627894.775	461335.952
9	627886.462	461329.933
10	627904.701	461313.471
11	627907.360	461315.290

Suprafata totala masurata=250mp
Suprafata din act=250mp

DATA:2022



INTOCMIT,
SC TOP RMR CONSTRUCT SRL Timisoara
RO-B-J-2309/2022
ING. PLESA CORNEL, RO-TM-F 0099/2011
TIMISOARA

**EXTRAS DE CARTE FUNCİARĂ
PENTRU INFORMARE**

Carte Funciară Nr. 55894 Bistrita

Nr. cerere 36293
Ziua 27
Luna 06
Anul 2022

Cod verificare
100116842073



A. Partea I. Descrierea imobilului

TEREN

Nr. CF vechi:12315

Adresa: Loc. Bistrita, Jud. Bistrita Nasaud

Nr. Crt	Nr. cadastral Nr. topografic	Suprafața* (mp)	Observații / Referințe
A1	CAD: 3052/24	250	

B. Partea II. Proprietari și acte

Înscrieri privitoare la dreptul de proprietate și alte drepturi reale		Referințe
9652 / 21/06/2005		
Contract De Construire nr. 2020 din 2005 emis de BNP GROZAGABRIEL SORIN;		
B2	Se noteaza contractul de construire autentificat BNP GROZA GABRIEL SORIN sub nr. 2020/2005 incheiat intre SC ACI SA Bistrita in calitate de antreprenor general si Somesan Viorica casatorita cu Somesan Stefan- Gheorghe in calitate de beneficiar avand ca obiect construirea locuintei tip 3 CD compusa din 3 camere de locuit si dependinte cu o suprafata construita desfasurata de 118,20mp din care suprafata utila 90,80mp pentru pretul de 48257/EUR(inclusiv TVA) <i>OBSERVATII: (provenita din conversia CF 12315)</i>	A1
11371 / 20/07/2005		
Nota nr. 0;		
B3	in baza incheierii asupra imobilului de sub A+1 se noteaza autorizatia de construire nr. 425/2005 data de primaria mun. Bistrita la cererea Agentiei Nationale pentru locuinte prin care se autorizeaza executarea lucrarilor de construire casa de locuit in regim P+ M alcatuita din 3 camere si dependinte cu un termen de valabilitate al autorizatiei de 12 luni de la data emiterii <i>OBSERVATII: (provenita din conversia CF 12315)</i>	A1
16416 / 07/04/2020		
Act Administrativ nr. 7, din 12/03/2020 emis de MUNICIPIUL BISTRITA; Act Administrativ nr. 146, din 25/09/2003 emis de MUNICIPIUL BISTRITA;		
B4	Intabulare, drept de PROPRIETATE, dobandit prin Lege, cota actuala 1/1 1) MUNICIPIUL BISTRITA , CIF:4347569, -domeniul privat	A1

C. Partea III. SARCINI

Înscrieri privind dezmembrămintele dreptului de proprietate, drepturi reale de garanție și sarcini		Referințe
9652 / 21/06/2005		
Contract De Construire nr. 2020 din 2005 emis de BNP GROZA GABRIEL SORIN;		
C1	Intabulare, drept de FOLOSINTA 1) AGENZIA NATIONALA PENTRU LOCUINTE <i>OBSERVATII: (provenita din conversia CF 12315)</i>	A1
49664 / 10/08/2021		
Act Administrativ nr. 441, din 19/08/2010 emis de PRIMARIA MUNICIPIULUI BISTRITA;		
C4	Intabulare, drept de CONCESIUNEpe durata existentei constructiei incepind cu data de 01.01.2010, cota actuala 237/250	A1

Înscrieri privind dezmembrămintele dreptului de proprietate, drepturi reale de garanție și sarcini	Referințe
1) SOMEȘAN STEFAN-GHEORGHE , si sotia 2) SOMEȘAN VIORICA	

Anexa Nr. 1 La Partea I

Teren

Nr cadastral	Suprafața (mp)*	Observații / Referințe
CAD: 3052/24	250	

* Suprafața este determinată în planul de proiecție Stereo 70.

DETALII LINIARE IMOBIL

Date referitoare la teren

Nr Crt	Categorie folosință	Intra vilan	Suprafața (mp)	Tarla	Parcelă	Nr. topo	Observații / Referințe
1	alte	-	250	-	-	-	teren

Certific că prezentul extras corespunde cu pozițiile în vigoare din cartea funciară originală, păstrată de acest birou.

Prezentul extras de carte funciară este valabil la autentificarea de către notarul public a actelor juridice prin care se sting drepturile reale precum și pentru dezbateră succesiunilor, iar informațiile prezentate sunt susceptibile de orice modificare, în condițiile legii.

S-a achitat tariful de 0 RON, -, pentru serviciul de publicitate imobiliară cu codul nr. 272.

Data soluționării,
28-06-2022

Data eliberării,
//_

Asistent Registrator,
MARIA SINGEORZAN

(parafa și semnătura)

Referent,

(parafa și semnătura)

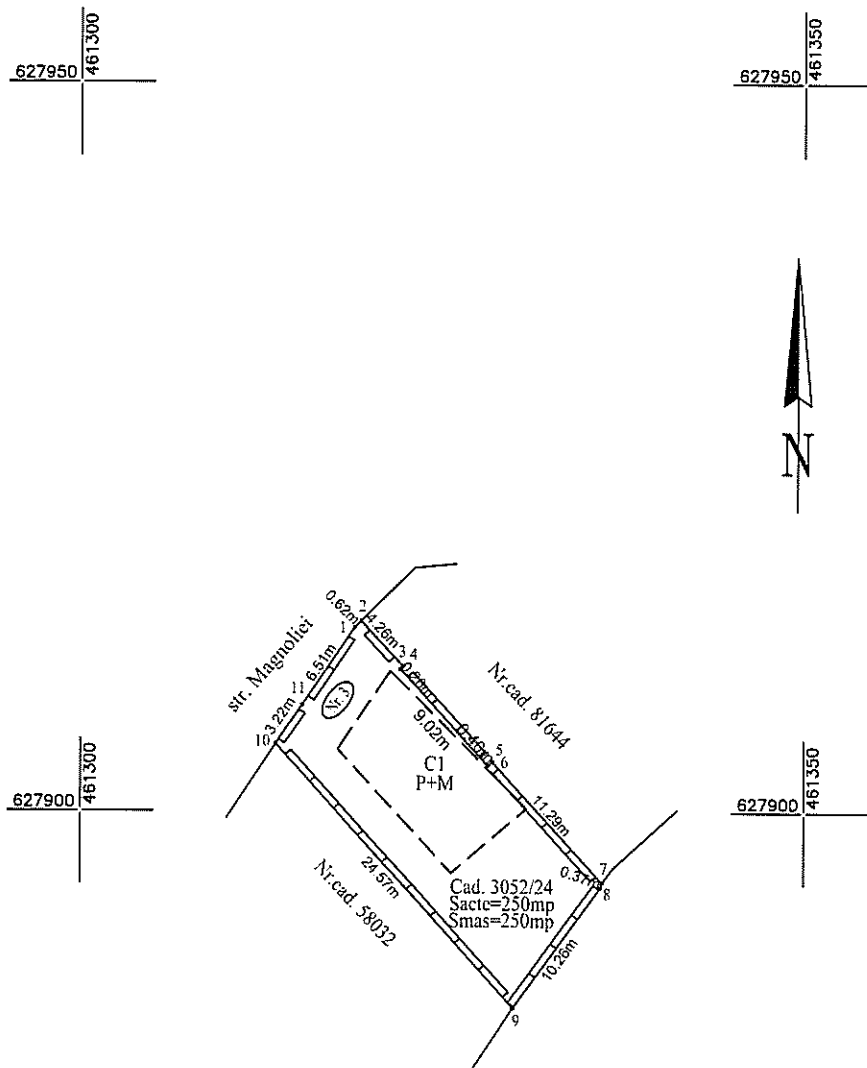
Plan de amplasament si delimitare a imobilului

INTRAVILAN

Scara 1:500

ANEXA 1.35

Nr. cadastral	Suprafata masurata (mp)	Adresa imobilului
3052/24	250	str. Magnoliei, nr 3, loc. Bistrita, jud. Bistrita-Nasaud.
Cartea funciara nr.	55894	UAT BISTRITA



A. Date referitoare la teren

Nr.parcela	Categ. folosinta	Suprafata [mp]	Mentuni
1	Cc	250	Teren intravilan imprejmuit cu gard beton.
Total		250	

B. Date referitoare la constructii

Cod constr.	Destinatia	Supraf. construita la sol [mp]	Mentuni
C1	CL	83	Casa in regim P+1E fara acte.
Total		83	

Suprafata totala masurata a imobilului = 250mp

Suprafata din act = 250mp

SC TOP RMR CONSTRUCT SRL Timisoara
RO-B-J-2309/2022
ING. PLESA CORNEL, RO-TM-F 0099/2011
TIMISOARA
Confirm executarea masuratorilor la teren, corectitudinea
intocmirii documentatiei cadastrale si corespondenta
acesteia cu realitatea din teren.

Data: 2022

Semnatura si stampila