

Către Direcția de Patrimoniu  
a Municipiului Bistrița.

duș Făureu  
27.10.2022  
Că

Cerere donație

PRIMĂRIA MUNICIPIULUI BISTRIȚA DIRECȚIA PATRIMONIU	
<b>INTRARE</b>	
26-10-2022	
Număr document	105881
Nr. file	

Subsemnata Renner Mihaela, cetățean norvegian,  
deținător al pasaportului nr. . . și având certificat  
de înregistrare nr. . . , cu CNP. . . , prin  
împuternicita Fagarasan Cristina, deținător al ci. seva.  
nr. . . , doresc să donez Primăriei Municipiului Bistrița  
terenul îngrădit cu suprafața de 19 m<sup>2</sup> înscris în Cartea  
Funciară nr. 91930 Bistrița situat în Municipiul Bistrița  
pe strada Tabară nr. 6 cu destinația strădală.

Data

26.10.2022

Mulțumesc!

8



100119480738

Incheiere Nr. 54808 / 27-09-2022

**Oficiul de Cadastru și Publicitate Imobiliară BISTRITA-NASAUD**  
**Biroul de Cadastru și Publicitate Imobiliară Bistrita**

Dosarul nr. 54808 / 27-09-2022

**INCHEIERE Nr. 54808****Registrator:** MARIA-ADRIANA MOLDOVAN**Asistent:** MIHAELA-ELENA BIGU

Asupra cererii introduse de RENNER MIHAELA LENUTA domiciliat in - privind  
Dezmembrare/Comasare in cartea funciara, in baza:  
-Act Notarial nr.5045/26-09-2022 emis de Vaida Marsineta;

fiind indeplinite conditiile prevazute la art. 29 din Legea cadastrului si a publicitatii imobiliare nr.  
7/1996, republicata, cu modificarile si completarile ulterioare, tariful achitat in suma de 120 lei, cu  
documentul de plata:

-Ordin de plata cont colaborator nr.2214/26-09-2022 in suma de 120  
pentru serviciul avand codul 222, 251P

Vazand referatul asistentului registrator in sensul ca nu exista impedimente la inscriere

**DISPUNE**

Admiterea cererii cu privire la:

- imobilul cu nr. cadastral 77736, inscris in cartea funciara 77736 UAT Bistrița avand proprietarii:  
RENNER MIHAELA LENUTA in cota de 1/1 de sub B.1, RENNER MIHAELA LENUTA in cota de 1/1 de  
sub B.2;
- Se infiinteaza cartea funciara 91931 a imobilului cu numarul cadastral 91931 / UAT Bistrița,  
rezultat din dezmembrarea imobilului cu numarul cadastral 77736 inscris in cartea funciara 77736;  
asupra A.1 sub B.1 din cartea funciara 91931 UAT Bistrița;
- Se sisteaza cartea funciara 77736 a imobilului cu numărul cadastral 77736 / Bistrița ca urmare a  
dezmembrării acestuia in urmatoarele 2 imobile:  
~- nr.cad.91930\cf.91930;  
~- nr.cad.91931\cf.91931;  
asupra A.1 sub B.5 din cartea funciara 77736 UAT Bistrița;
- Se infiinteaza cartea funciara 91930 a imobilului cu numarul cadastral 91930 / UAT Bistrița,  
rezultat din dezmembrarea imobilului cu numarul cadastral 77736 inscris in cartea funciara 77736;  
asupra A.1 sub B.1 din cartea funciara 91930 UAT Bistrița;

**Prezenta se va comunica părților:**

VAIDA MARSINETA

\*) Cu drept de reexaminare in termen de 15 zile de la comunicare, care se depune la Biroul de Cadastru si  
Publicitate Imobiliara Bistrita, se inscrie in cartea funciara si se solutioneaza de catre registratorul-sef

Data soluționării,

28-09-2022

Registrator,

MARIA-ADRIANA MOLDOVAN  
Maria-Adriana  
Moldovan

Semnat digital de Maria-  
Adriana Moldovan  
Data: 2022.10.06 10:51:57  
+03'00'

Asistent Registrator,

MIHAELA-ELENA BIGU

Mihaela-  
Elena  
Bigu

Semnat digital  
de Mihaela-  
Elena Bigu  
Data: 2022.09.28  
15:10:15 +03'00'

\*) Cu excepția situațiilor prevăzute la Art. 62 alin. (1) din Regulamentul de aplicare a Legii nr. 7/1996 privind  
evidențele de cadastru și carte funciara, aprobat prin ODG Nr. 700/2014.

**EXTRAS DE CARTE FUNCİARĂ  
PENTRU INFORMARE**

Carte Funciară Nr. 91930 Bistrița

Nr. cerere	54808
Ziua	27
Luna	09
Anul	2022

Cod verificare  
100119480738



**A. Partea I. Descrierea imobilului**

**TEREN** Intravilan

**Adresa:** Loc. Bistrita, Str Tabara, Nr. 5, Jud. Bistrita Nasaud

Nr. Crt	Nr. cadastral Nr. topografic	Suprafața* (mp)	Observații / Referințe
A1	91930	19	Teren partial imprejmuit

**B. Partea II. Proprietari și acte**

Înscrieri privitoare la dreptul de proprietate și alte drepturi reale		Referințe
<b>54808 / 27/09/2022</b>		
Act Notarial nr. 5045, din 26/09/2022 emis de Vaida Marsineta;		
B1	Se infiinteaza cartea funciara 91930 a imobilului cu numarul cadastral 91930 / UAT Bistrita, rezultat din dezmembrarea imobilului cu numarul cadastral 77736 inscris in cartea funciara 77736;	A1
Hotarare Judecatoreasca nr. Sentinta Civila nr.6154, din 15/09/2015 emis de Judecătoria Bistrita;		
B2	Intabulare, drept de PROPRIETATE, dobandit prin HOTARARE JUDECATOREASCA, cota actuala 1/1	A1
	1) <b>RENNER MIHAELA LENUTA</b>	
	OBSERVATII: pozitie transcrisa din CF 77736/Bistrita, inscrisa prin incheierea nr. 23220 din 20/05/2016; adus din CFE 57881	

**C. Partea III. SARCINI .**

Inscrieri privind dezmembrămintele dreptului de proprietate, drepturi reale de garanție și sarcini	Referințe
NU SUNT	

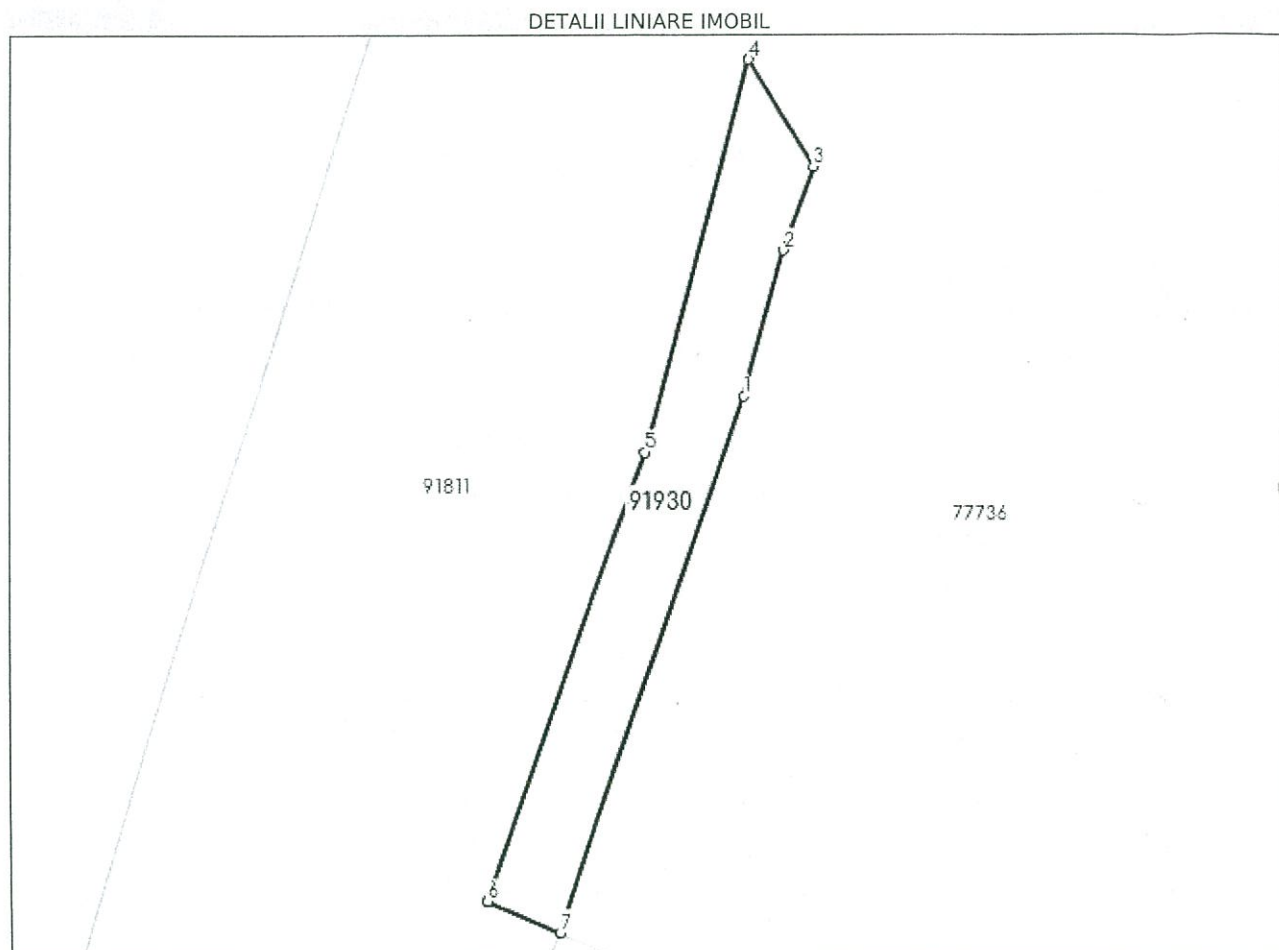


## Anexa Nr. 1 La Partea I

## Teren

Nr cadastral	Suprafața (mp)*	Observații / Referințe
91930	19	Teren partial împrejmuit

\* Suprafața este determinată în planul de proiecție Stereo 70.



## Date referitoare la teren

Nr Crt	Categorie folosință	Intra vilan	Suprafața (mp)	Tarla	Parcelă	Nr. topo	Observații / Referințe
1	faneata	DA	19	-	-	-	

## Lungime Segmente

1) Valorile lungimilor segmentelor sunt obținute din proiecție în plan.

Punct început	Punct sfârșit	Lungime segment (** (m))
1	2	2.533
2	3	1.505
3	4	2.11
4	5	6.82
5	6	7.969
6	7	1.334

Punct început	Punct sfârșit	Lungime segment (** (m))
7	1	9.502

\*\* Lungimile segmentelor sunt determinate în planul de proiecție Stereo 70 și sunt rotunjite la 1 milimetru.

\*\*\* Distanța dintre puncte este formată din segmente cumulate ce sunt mai mici decât valoarea 1 milimetru.

Certific că prezentul extras corespunde cu pozițiile în vigoare din cartea funciară originală, păstrată de acest birou.

Prezentul extras de carte funciară este valabil la autentificarea de către notarul public a actelor juridice prin care se sting drepturile reale precum și pentru dezbateră succesiunilor, iar informațiile prezentate sunt susceptibile de orice modificare, în condițiile legii.

S-a achitat tariful de 120 RON, -Ordin de plata cont colaborator nr.2214/26-09-2022 în suma de 120, pentru serviciul de publicitate imobiliară cu codul nr. 222, 251P.

Data soluționării,  
28-09-2022

Asistent Registrator,  
MIHAELA-ELENA BIGU

Referent,

Data eliberării,  
\_\_/\_\_/\_\_

(parafa și semnătura)

(parafa și semnătura)

## EXTRAS DE CARTE FUNCİARĂ PENTRU INFORMARE

Carte Funciară Nr. 91931 Bistrița

Nr. cerere	54808
Ziua	27
Luna	09
Anul	2022

Cod verificare

100119480738



### A. Partea I. Descrierea imobilului

TEREN Intravilan

Adresa: Loc. Bistrita, Str Tabara, Nr. 5, Jud. Bistrita Nasaud

Nr. Crt	Nr. cadastral Nr. topografic	Suprafața* (mp)	Observații / Referințe
A1	91931	481	Teren imprejmuit;

### Construcții

Crt	Nr cadastral Nr. topografic	Adresa	Observații / Referințe
A1.1	91931-C1	Loc. Bistrita, Str Tabara, Nr. 5, Jud. Bistrita Nasaud	S. construita la sol:84 mp; Casa de locuit in regim de inaltime P, cu pereti din caramida si lemn, construit in anul 1965 si extinsa in anul 1997, compusa din 2 camere, bucatarie, hol, terasa, casa scarii, 2 magazine.

### B. Partea II. Proprietari și acte

Înscrieri privitoare la dreptul de proprietate și alte drepturi reale		Referințe
54808 / 27/09/2022		
Act Notarial nr. 5045, din 26/09/2022 emis de Vaida Marsineta;		
B1	Se infiinteaza cartea funciara 91931 a imobilului cu numarul cadastral 91931 / UAT Bistrița, rezultat din dezmembrarea imobilului cu numarul cadastral 77736 inscris in cartea funciara 77736;	A1
Hotarare Judecatoreasca nr. Sentinta Civila nr.6154, din 15/09/2015 emis de Judecătoria Bistrita;		
B2	Intabulare, drept de PROPRIETATE, dobandit prin HOTARARE JUDECATOREASCA, cota actuala 1/1 1) <b>RENNER MIHAELA LENUTA</b> OBSERVATII: pozitie transcrisa din CF 77736/Bistrița, inscrisa prin incheierea nr. 23220 din 20/05/2016; adus din CFE 57881	A1
B3	Intabulare, drept de PROPRIETATE, dobandit prin HOTARARE JUDECATOREASCA, cota actuala 1/1 1) <b>RENNER MIHAELA LENUTA</b> OBSERVATII: pozitie transcrisa din CF 77736/Bistrița, inscrisa prin incheierea nr. 23220 din 20/05/2016;	A1.1

### C. Partea III. SARCINI .

Inscrieri privind dezmembrămintele dreptului de proprietate, drepturi reale de garanție și sarcini	Referințe
NU SUNT	



## Anexa Nr. 1 La Partea I

## Teren

Nr cadastral	Suprafața (mp)*	Observații / Referințe
91931	481	

\* Suprafața este determinată în planul de proiecție Stereo 70.

DETALII LINIARE IMOBIL



## Date referitoare la teren

Nr Crt	Categorie folosință	Intra vilan	Suprafața (mp)	Tarla	Parcelă	Nr. topo	Observații / Referințe
1	curti constructii	DA	245	-	-	-	
2	faneata	DA	236	-	-	-	

## Date referitoare la construcții

Crt	Număr	Destinație construcție	Supraf. (mp)	Situație juridică	Observații / Referințe
A1.1	91931-C1	construcții de locuințe	84	Cu acte	S. construita la sol: 84 mp; Casa de locuit în regim de înălțime P, cu pereți din cărămidă și lemn, construit în anul 1965 și extinsă în anul 1997, compusă din 2 camere, bucatărie, hol, terasă, casa scării, 2 magazine.

## Lungime Segmente

1) Valorile lungimilor segmentelor sunt obținute din proiecție în plan.

Punct început	Punct sfârșit	Lungime segment (** (m))
1	2	11.194

Punct început	Punct sfârșit	Lungime segment (** (m))
2	3	5.847
3	4	2.511
4	5	25.34
5	6	7.008
6	7	6.027
7	8	10.657
8	9	5.651
9	10	2.11
10	11	1.505
11	12	2.533
12	1	9.502

\*\* Lungimile segmentelor sunt determinate în planul de proiecție Stereo 70 și sunt rotunjite la 1 milimetru.

\*\*\* Distanța dintre puncte este formată din segmente cumulate ce sunt mai mici decât valoarea 1 milimetru.

Certific că prezentul extras corespunde cu pozițiile în vigoare din cartea funciară originală, păstrată de acest birou.

Prezentul extras de carte funciară este valabil la autentificarea de către notarul public a actelor juridice prin care se sting drepturile reale precum și pentru dezbateră succesiunilor, iar informațiile prezentate sunt susceptibile de orice modificare, în condițiile legii.

S-a achitat tariful de 120 RON, -Ordin de plata cont colaborator nr.2214/26-09-2022 în suma de 120, pentru serviciul de publicitate imobiliară cu codul nr. 222, 251P.

Data soluționării,

28-09-2022

Data eliberării,

\_\_/\_\_/\_\_

Asistent Registrator,

MIHAELA-ELENA BIGU

(parafa și semnătura)

Referent,

(parafa și semnătura)





## ACT DE PARCELARE TEREN

Subsemnata **RENNER MIHAELA LENUTA**, casatorita, cetatean **NORVEGIAN**, nascuta la data de \_\_\_\_\_ in \_\_\_\_\_ Romania, cu Adresa din Romania, \_\_\_\_\_, jud. \_\_\_\_\_, identificata cu Certificat de inregistrare Nr. \_\_\_\_\_ emis de \_\_\_\_\_ cu CNP \_\_\_\_\_, proprietara a imobilului *teren* situat in *intravilan, loc. Bistrita, Str.Tabara, Nr.5, jud. Bistrita-Nasaud*, in scris in *CF nr. 77736 Bistrita*, avand *nr. cad/topo:77736*, de sub A1, in suprafata de **500 mp**, categoria de folosinta: **curti constructii 245 mp si faneata 255mp impreuna cu constructia: 77736-C1 de sub A1.1-** Casa de locuit in regim de inaltime P, cu pereti din caramida si lemn, construit in anul 1965 si extinsa in anul 1997, compusa din 2 camere, bucatarie, hol, terasa, casa scarii, 2 magazine, S. construita la sol:84 mp; bun propriu, dobandit prin hot.judecatoreasca si intabulat.-----

*NOTA: sub **B4** este notata propunere de dezmembrare conform referat nr.48109/2022.*-----

In baza raportului de expertiza tehnica cu propuneri de dezmembrare si a tabelului de miscare parcelara intocmit de expert Ivan Florita Ionela, documentatie vizata de Oficiul de Cadastru si Publicitate Imobiliara Bistrita-Nasaud sub *nr. 48109/26.08.2022*, documentatie ce face parte integranta din prezentul act, subsemnata proprietara tabulara **inteleg sa parcelez** imobilul de mai sus, astfel:-----

- 1) *parcelsa cu nr. cad. nou 91930, ce formeaza lotul nr.1, categoria de folosinta faneata, in suprafata de 19 mp;*-----
- 2) *parcelsa cu nr. cad. nou 91931, ce formeaza lotul nr.2, categoria de folosinta faneata 236 mp si curti constructii 245 mp, in suprafata totala de 481 mp, impreuna cu constructia: 77736-C1 de sub A1.1-* Casa de locuit in regim de inaltime P, cu pereti din caramida si lemn, construit in anul 1965 si extinsa in anul 1997, compusa din 2 camere, bucatarie, hol, terasa, casa scarii, 2 magazine, S. construita la sol:84 mp.-----

Subsemnata proprietara, solicit efectuarea operatiunilor de carte funciara privind dezmembrarea terenului asa cum s-a aratat mai sus, in baza prezentului act.-----

Subsemnata proprietara declar ca imobilul parcelat este liber de sarcini, nu este sechestrat, ipotecat, confiscat sau scos din circuitul civil, nu formeaza obiectul nici unui litigiu judecatoresc, al unui contract de comodat sau locatiune, nu l-am mai in strainat nici unei persoane, sub nici o forma sau modalitate, nu l-am adus aport la capitalul social al unei societati comerciale, asociatii, fundatii sau societati civile.-----

Subsemnata proprietara, declar ca am citit continutul prezentului act si sunt de acord cu continutul lui ce reprezinta vointa mea libera si neviciata si, de asemenea, declar ca afirmatiile

facute in prezentul act sunt conforme cu adevarul si ca notarul public ne-a oferit consilierea necesara incheierii prezentului act.-----

Prezentul act s-a redactat in baza **extrasului de carte funciara nr. 54238 din data de 23.09.2022** eliberat de Oficiul de Cadastru si Publicitate Imobiliara Bistrita-Nasaud, Biroul de Cadastru si Publicitate Imobiliara Bistrita.-----

*In situatia in care in cuprinsul actului apar erori materiale sau omisiuni vadite care pot fi indreptate sau rectificate, subsemnatele parti contractante ne dam acordul pentru intocmirea incheierilor de rectificare. Erorile materiale pot consta in cuvinte dublate, greseli de ortografie, greseli de punctuatie, cuvinte lipsa, erori de calcul, greselile de scriere, fara a fi enumerate limitativ, cu exceptia erorilor care inflenteaza sau denatureaza substanta actului notarial.-----*

Redactata la Biroul Individual Notarial si autentificata de notarul public Vaida Marsineta, din Bistrita, intr-un exemplar, azi, data autentificarii, care ramane la arhiva Biroului notarial si 2 duplicate, din care unul va ramane in arhiva biroului notarial si unul a fost eliberat partii.-----

Proprietar,

**RENNER MIHAELA LENUTA**

**SS.**



ROMANIA  
UNIUNEA NATIONALA A NOTARILOR PUBLICI  
VAIDA MARSINETA BIROU INDIVIDUAL NOTARIAL  
SEDIUL: BISTRITA, B-dul Republicii, nr. 53  
JUDETUL: BISTRITA-NASAUD  
Tel. 0263/215074/, FAX 0263/210909  
E-mail notarvaida@yahoo.com  
Operator de date personale nr. 2919  
Numar licenta 493/1190/03.08.2013

**INCHEIERE DE AUTENTIFICARE NR. 5045**

Anul 2022, luna septembrie, ziua 26,

In fata mea, VAIDA MARSINETA, notar public, la sediul biroului s-a prezentat:  
**RENNER MIHAELA LENUTA, casatorita, cetatean NORVEGIAN**, nascuta la data de  
n Romania, cu Adresa din Romania, jud.  
identificata cu Certificat de inregistrare Nr. emis de  
u CNP care, dupa ce a citit actul, a declarat ca i-a inteles continutul,  
ca cele cuprinse in act reprezinta vointa sa, a consimtit la autentificarea prezentului in scris si a  
semnat unicul exemplar.

In temeiul art.12 lit. B din Legea 36 /1995, republicata, cu modificarile si completarile ulterioare,

**SE DECLARA AUTENTIC PREZENTUL INSCRIS !**

S-a perceput onorariul in suma de **540 lei**, TVA inclus, achitat cu bon fiscal nr.POS/2022.

S-a taxat cu suma de **120 lei**, tarif ANCPI, achitat cu chitanta nr.POS/2022

**NOTAR PUBLIC**  
**VAIDA MARSINETA**

S.S.

Agentia Nationala de Cadastru si Publicitate Imobiliara - Cartile Funciare  
Lucrarile de publicitate s-au inregistrat sub nr. 52808 27-09 2022.  
REFERENT C.F.

Prezentul duplicat s-a intocmit in 2 exemplare de VAIDA MARSINETA, notar public, astazi,  
data autentificarii actului, si are aceeaasi forta probanta ca originalul.

**NOTAR PUBLIC**  
**VAIDA MARSINETA**





**Oficiul de Cadastru și Publicitate Imobiliară BISTRITA-NASAUD**  
**Biroul de Cadastru și Publicitate Imobiliară Bistrita**  
 Adresa: Localitate: Bistrita, Str. Nicolae Titulescu Nr. 50A, Tel. 0263/236946, Fax. 0263/239254

Nr. cerere	48109
Ziua	26
Luna	08
Anul	2022

**REFERAT DE ADMITERE**

(Dezmembrare imobil)

Semnat : cu semnatura  
 electronica extinsa, cf.  
 L 455/2001 si eIDAS

Domnului/Doamnei **RENNER MIHAELA LENUTA**  
 Domiciliul \_\_\_\_\_

Referitor la cererea inregistrată sub numărul **48109** din data **26-08-2022**, vă informăm:

Imobilul situat in Loc. Bistrita, Str TABARA, Nr. 5, Jud. Bistrita Nasaud, UAT Bistrița avand numarul cadastral 77736 a fost dezmembrat in imobilele:

- 1) **91930** situat in Loc. Bistrita, Str TABARA, Nr. 5, Jud. Bistrita Nasaud, UAT Bistrița avand suprafața măsurată 19 mp;
- 2) **91931** situat in Loc. Bistrita, Str TABARA, Nr. 5, Jud. Bistrita Nasaud, UAT Bistrița avand suprafața măsurată 481 mp;

Certific că informațiile din prezentul extras sunt conforme cu datele din planul cadastral de carte funciară al OCPI BISTRITA-NASAUD la data: 06-09-2022.

Situația prezentată poate face obiectul unor modificări ulterioare, in condițiile Legii cadastrului și a publicității imobiliare nr. 7/1996, republicată, cu modificările și completările ulterioare.

Inspector  
**FLAVIU ADRIAN LUPSAN**

ANEXĂ LA  
 AUTENTIC  

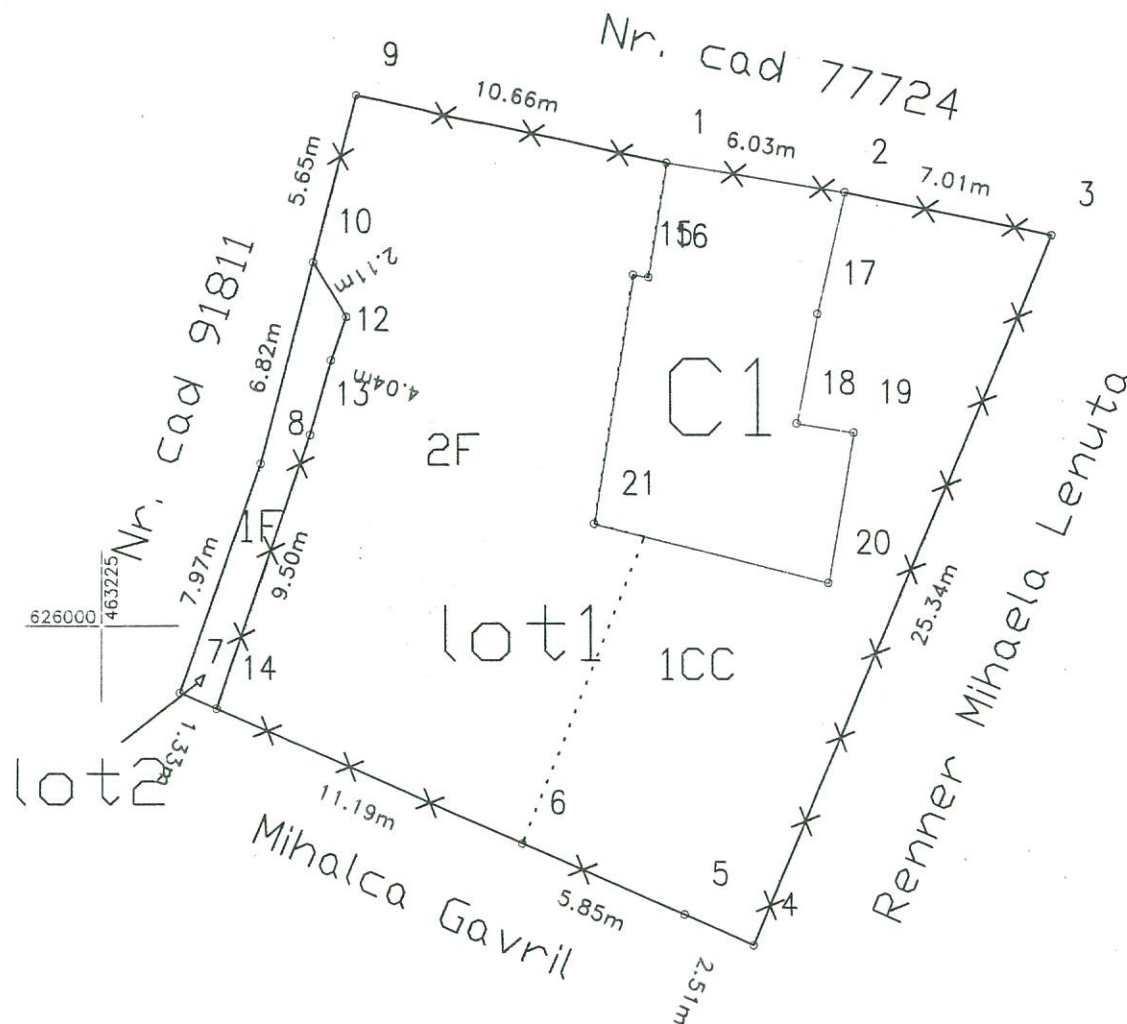
 BISTRITA  
 MARSINETA - NOTAR PUBLIC

## PLAN DE AMPLASAMENT SI DELIMITARE A IMOBILULUI

-cu propunere de dezlipire

Scala: 1:250

Nr. cadastral	Suprafata mas.	Adresa imobilului:
77736	500 mp	intravilan, loc. Bistrita, str. TABARA, NR 5
C.E. nr.	77736	UAT BISTRITA



A. Date referitoare la teren

Situatia actuala (inainte de dezlipire)				Situatia viitoare (dupa dezlipire)			
Nr cad	Suprafata ( mp )	Categoria de folosinta	Descrierea imobilului	Nr cad	Suprafata ( mp )	Categoria de folosinta	Descrierea imobilului
77736	500	Curti constructii C1- Casa de locuit  Faneata	Imobilul imprejuit	91930	19	Faneata	Imobilul partial imprejuit
				91931	245  236	Curti constructii C1- Casa de locuit  Faneata	Imobilul imprejuit
Total 500 mp				Total 500 mp			

Executant: Ivan Florita Ionela

Confirm executarea masuratorilor la teren, corectitudinea intocmirii documentatiei cadastrale si corespondenta acesteia cu realitatea din teren

**FLORITA IONELA**

**IVAN**

Date: 06.05.2022

Inspector

Confirm introducerea imobilului in cadastrul public si atribuirea numarului cadastral

**Flaviu-Adrian Lupsan**

Semnatura si p[er]ura

Date: 2022.09.06 11:45:58

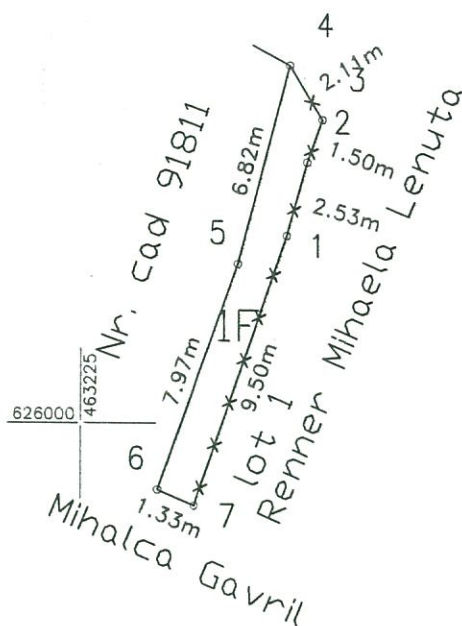
+03'00'

D 48109/26.08.2022

# PLAN DE AMPLASAMENT SI DELIMITARE A IMOBILULUI

Scara: 1:250

Nr. cadastral	Suprafata mas.	Adresa imobilului:
91930	19 mp	str.Tabara, intravilan
C.F. nr.		UAT BISTRITA



## A. Date referitoare la teren

Nr. parcela	Categoria de folosinta	Suprafata [mp]	Mentiuni
1	F	19	Teren partial imprejmuit
Total		19	
Suprafata totala masurata a imobilului = 19 mp Suprafata din act = 19 mp			
Executant : Ivan Florita Ionela Confirm executarea masuratorilor la teren, corectitudinea intocmirii documentatiei cadastrale si corespondenta acesteia cu realitatea din teren. Semnatura si stampila <b>FLORITA IONELA IVAN</b>		Inspector Confirm introducerea imobilului in baza de date integrata si atribuirea numarului cadastral. <b>Flaviu-Adrian Lupsan</b> Semnatura si parafa Date: 2022.09.06 11:45:42 +03'00' Data:.....	
<small>Digitally signed by Ivan Florita Ionela, DN: cn=FLORITA-IONELA IVAN, sn=IVAN, givenName=FLORITA-IONELA, serialNumber=201104209F82, email=florita_strugari@yahoo.com, ou=ANCPPI, B, BN, O159, I=Parc, B=BISTRITA-NASAUJ, c=RO, Date: 2022.08.26 09:53:59 +0300</small>		Stampila BCPI	

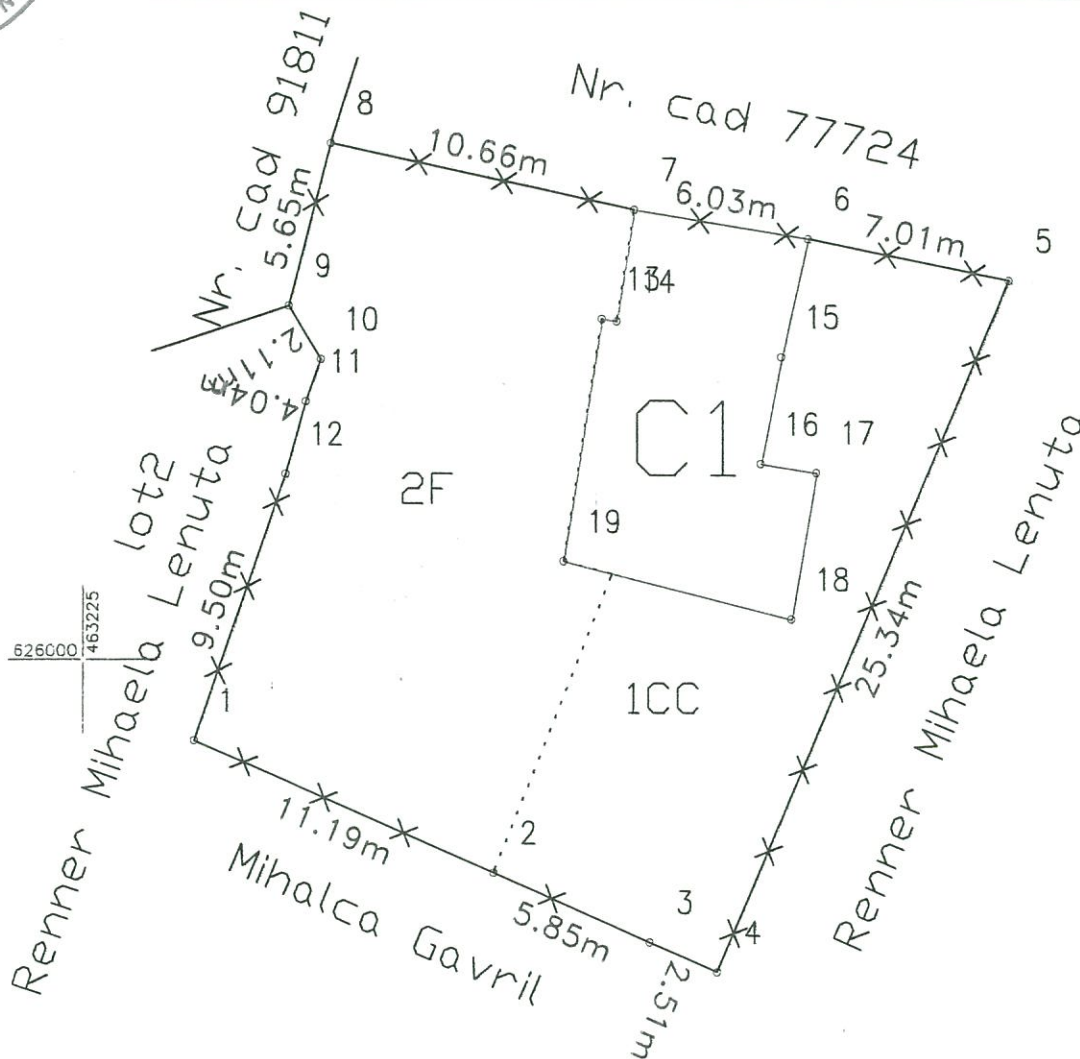
D 48109/26 08 2022



# PLAN DE AMPLASAMENT ȘI DELIMITARE A IMOBILULUI

scara: 1:250

Nr. cadastral	Suprafața măsurată	Adresă imobil
91931	481 mp	Mun. Bistrita, intravilan, str. Tabara, nr.5 Jud. Bistrita-Năsăud
Nr. Carte Funciară		Unitatea administrativ teritorială (UAT)
		Bistrita



A. Date referitoare la teren			
Nr. parcela	Categoria de folosință	Suprafața (mp)	Mențiuni
1	Curti constructii	245	Imobil împrejmuit
2	Faneata	236	
Total		481	
B. Date referitoare la constructii			
Cod	Destinatie	Suprafața (mp)	Mențiuni
C1	CL	84	Casa de locuit in regim de inaltime P, cu pereti din caramida si lemn, construit in anul 1965 și extinsa in anul 1997, compusa din 2 camere, bucatarie, hol, terasa, casa scarii, 2 magazii.
Total		84	
Suprafața totală măsurată a imobilului = 481 mp			
Suprafața din act = 481 mp			
<b>Ing. Ivan Florita-Ionela</b> Confirm executarea măsurătorilor la teren, corectitudinea întocmirii documentației cadastrale și corespondența acestora cu realitatea		<b>Inspector</b> Confirm introducerea imobilului în baza de date integrată și atribuirea numărului cadastral <b>Flaviu-Adrian Lupsan</b> Semnătură și parafă Digitally signed by Flaviu-Adrian Lupsan Date: 2022.09.06 11:45:50 +03'00'	
<b>FLORITA-IONELA IVAN</b> Setmătură și stampilă Data: August 2022		Stampila BCPI Data: 2022.09.06	





DUPLICAT



## PROCURA DE ADMINISTRARE

----- Subsemnata **RENNER MIHAELA LENUTA**, casatorita, cetatean **NORVEGIAN**, nascuta la data de \_\_\_\_\_ in \_\_\_\_\_, Romania, cu Adresa din Romania, \_\_\_\_\_, Nr. jud. \_\_\_\_\_, identificata cu Certificat de inregistrare Nr. \_\_\_\_\_ emis de \_\_\_\_\_, cu CNP \_\_\_\_\_ prin prezenta imputernicesc cu depline puteri pe numita **FAGARASAN CRISTINA**, domiciliata in : \_\_\_\_\_ Str. \_\_\_\_\_, nr. \_\_\_\_\_, jud. \_\_\_\_\_ identificata cu C.I. seria \_\_\_\_\_ nr. \_\_\_\_\_ emisa de SPCLEP \_\_\_\_\_, CNP \_\_\_\_\_ ca in numele meu si pentru mine sa ma reprezinte in fata tuturor institutiilor private si de stat pentru a **semna contractul de inchiriere cu Primaria pentru parcela cu nr. cad. nou 91930, ce formeaza lotul nr.1, categoria de folosinta faneata, in suprafata de 19 mp din actul de parcelare autentificat sub nr.5045/26.09.2022 de NP Vaida Marsineta din Bistrita.**

-----Pentru aducerea la indeplinire a prezentului mandat, mandatară mea va face toate demersurile necesare, va procura acte, va formula cereri, va da declaratii, va solicita si ridica Certificat fiscal de la Serviciu Taxe si Impozite, ma va reprezenta la notarul public sau Primaria Bistrita unde va solicita intocmirea Contractului de donatie, pe care il va semna si va ridica exemplarul convenit mie, va stabili clauzele contractului, va preciza ca donatia se face pur si simplu, fara nicio obligatie din partea donatarei, va garanta impotriva evictiunii si viciilor ascunse, ne va reprezenta la OCPI competent, in fata autoritatilor administratiei publice locale (Primarie, Taxe si Impozite, Consiliul Judetean, Administratie Financiara, etc) ne va putea reprezenta in fata oricaror institutii publice sau private, autoritati care au legatura cu indeplinirea mandatului, semnand oriunde trebuinta o va cere.-----

-----De asemenea, mandatară mea este imputernicita sa administreze parcela cu nr. cad. nou 91931, ce formeaza lotul nr.2, categoria de folosinta faneata 236 mp si curti constructii 245 mp, in suprafata totala de 481 mp, impreuna cu constructia: 77736-C1 de sub A1.1- Casa de locuit in regim de inaltime P, cu pereti din caramida si lemn, construit in anul 1965 si extinsa in anul 1997, compusa din 2 camere, bucatarie, hol, terasa, casa scarii, 2 magazii, S. construita la sol:84 mp, **proprietatea mea, asa cum rezulta din actul de parcelare autentificat sub nr.5045/26.09.2022 de NP Vaida Marsineta din Bistrita.**

-----In acest sens mandatară mea este imputernicita sa ma reprezinte in orice situatie ar reclama prezenta si semnatura mea in fata autoritatilor administratiei publice locale, (Primarie, Taxe si Impozite- sa achite impozitele anuale, Consiliu, Administratie Financiara, Camera de Comert etc), la R.A. ROMTELECOM SA, la R.A. POSTA ROMANA, la SDE. TRANSILVANIA NORD-SUC. BISTRITA, S.C EON GAZ S.A, la Societatea de Cablu TV, la Societatea de alimentare cu apa si canal, la Societatea de Salubritate, la societatea de distributie a energiei electrice si gazelor naturale, la societatea de paza si protectie bgs, pentru a achita in numele meu si pentru mine toate cheltuielile aferente imobilului respectiv pentru a semna orice fel de acte, sens in care va putea da orice fel de declaratii, va putea formula cereri, va putea reinnoi/semna contractele la utilitati etc.-----

-----Totodata mandatară mea va putea **sa inchirieze imobilul de mai sus**, sens in care va putea incheia contractul de inchiriere, va putea incasa chiria si va putea indeplini formalitatile necesare in vederea aplicarii vizei de flotant.-----



-----Mandatară mea este împuternicită să mă reprezinte și pentru rezolvarea altor probleme ce privesc solicitarea și ridicarea oricăror acte, adeverințe, dovezi, certificate, de la autoritățile locale, organele financiare, în legătură cu imobilul descris mai sus.-----  
-----Mandatară mea este împuternicită să efectueze acțiuni chiar nespecificate expres aici (dar legate de mandatul acordat în limita acestuia) precum și tot ceea ce este necesar și oportun pentru a-l aduce la îndeplinire, cu depline puteri pentru acesta astfel ca nimeni și niodată să nu facă opoziția numitei împuternicite pe motiv de lipsă de precizare de puteri.-----  
-----Pentru îndeplinirea prezentului mandat mandatară mea va putea semna în numele meu și pentru mine oriunde trebuia o va cere, semnatura sa fiindu-ne opozabilă în limitele prezentului mandat.-----  
-----Prezenta procură este **netransmisibilă** și valabilă până la revocarea ei expresă, iar actele și faptele mandatării îmi sunt opozabile în limitele mandatului de față.-----  
-----Redactată la Biroul Individual Notarial și autentificată de notarul public Vaida Marsineta, din Bistrita, într-un exemplar, azi, data autentificării, care rămâne la arhiva Biroului notarial și 3 duplicate, din care unul va rămâne în arhiva biroului notarial și două au fost eliberate părții.-----

Declaranta,  
**RENNER MIHAELA LENUTA**

**ROMANIA**  
UNIUNEA NATIONALA A NOTARILOR PUBLICI  
**VAIDA MARSINETA BIROU INDIVIDUAL NOTARIAL**  
SEDIUL: BISTRITA, B-dul Republicii, nr. 53  
JUDETUL: BISTRITA-NASAUD  
Tel. 0263/215074/, FAX 0263/210909  
E-mail notarvaida@yahoo.com  
Operator de date personale nr. 2919  
Numar licenta 493/1190/03.08.2013

S.S.

**INCHEIERE DE AUTENTIFICARE NR. 5141**  
Anul 2022, luna septembrie, ziua 29

În fața mea, **VAIDA MARSINETA**, notar public, la sediul biroului s-a prezentat:  
**RENNER MIHAELA LENUTA, casatorita, cetățean NORVEGIAN**, născută la data de \_\_\_\_\_ în \_\_\_\_\_, România, cu Adresa din România, \_\_\_\_\_ Nr. \_\_\_\_\_  
jud. \_\_\_\_\_ identificată cu Certificat de înregistrare Nr. \_\_\_\_\_ emis de \_\_\_\_\_  
cu CNP \_\_\_\_\_ care, după ce a citit actul, a declarat că i-a înțeles conținutul, că cele cuprinse în act reprezintă voința sa, a consimțit la autentificarea prezentului înscris și a semnat unicul exemplar.-----

În temeiul art.12 lit. B din Legea 36 /1995, republicată, cu modificările ulterioare,

**SE DECLARA AUTENTIC PREZENTUL INSCRIS!**

S-a perceput onorariu 150,0 lei, inclusiv T.V.A. bon fiscal nr. 705/29.09.2022.

S.S. NOTAR PUBLIC  
**VAIDA MARSINETA**

Prezentul duplicat s-a întocmit în 5 exemplare:  
de **VAIDA MARSINETA**, notar public, astăzi,  
data autentificării actului, și are aceeași forță  
probantă ca originalul.

NOTAR PUBLIC  
**VAIDA MARSINETA**







**PRIMĂRIA MUNICIPIULUI BISTRIȚA**

Bistrița - 420040, Piața Centrală, nr. 6, Bistrița - Năsăud  
E-mail: [primaria@municipiulbistrita.ro](mailto:primaria@municipiulbistrita.ro) <http://www.primariabistrita.ro>  
Telefonul cetățeanului 0800-080033, Telefon 0263-223923/224706, Fax 0263-231046

**DIRECTIA PATRIMONIU**

**NR. 105881/27.10.2022**

**Către:**

**DIRECTIA TEHNICĂ – SERVICIUL INVESTIȚII CĂI DE COMUNICAȚII**  
**ARHITECT ȘEF - SERVICIUL URBANISM**  
**DIRECȚIA ADMINISTRAȚIE PUBLICĂ JURIDIC**

*Am primit*

*27.10.22*

*Andrei Morari*

*Am primit 1 ex 27.10.2022*

*Am primit 1 27.10.22*

**Obiect:** Punct de vedere cu privire la adresa numitei Renner Mihaela cu privire la oferta de donație a imobilului identificat cu nr. cad. 91930 afectat de strada Tabără

**Nr. pag.: 1 + 12**

Alăturat vă transmitem în copie adresa numitei Renner Mihaela, împreună cu documentele atașate acesteia, prin care comunică intenția de donație a unui imobil-teren intravilan, în suprafață de 19 mp, identificat cu nr. cad. 91930, afectat de strada Tabără.

Vă rugăm să analizați propunerea, să efectuați verificările necesare și să ne comunicați punct de vedere cu privire la cele menționate în adresă și la eventuala necesitate de acceptare a donației imobilului în domeniul public al Municipiului Bistrița, raportat la documentațiile de urbanism aprobate, la obiectivele de investiții ale municipiului și la prevederile legale aplicabile, în vederea soluționării adresei și transmiterii unui răspuns.

Vă mulțumim pentru colaborare!

**Șef serviciu,**  
**Alina IONESCU**



A.I/4ex.

**Inspector,**  
**Gabriela ȚIFREA**



**PRIMĂRIA MUNICIPIULUI BISTRIȚA**

Bistrița - 420040, Piața Centrală, nr. 6, Bistrița - Năsăud  
E-mail: [primaria@municipiulbistrita.ro](mailto:primaria@municipiulbistrita.ro) <http://www.primariabistrita.ro>  
Telefonul cetățeanului 0800-080033, Telefon 0263-223923/224706, Fax 0263-231046

**DIRECȚIA ADMINISTRAȚIE PUBLICĂ JURIDIC  
SERVICIU CADASTRU ȘI REVENDICĂRI IMOBILIARE  
NR. 105881/03.11.2022**

**PENTRU: DIRECȚIA PATRIMONIU**

**OBIECT: răspuns adresa cu nr.: 105881/27.10.2022**



*dna Lăurescu  
04.11.2022*

Referitor la adresa nr. **105881/27.10.2022**, prin care se solicită un punct de vedere referitor la intenția de donație a unui imobil teren, în suprafață de 19 mp, identificat cu nr. cad. 91930, în proprietatea lui Renner Mihaela Lenuța, facem precizarea că acest imobil este situat limitrof străzii Tabără, respectiv imobilul identificat cu nr. cad 91811.

Considerăm oportună acceptarea donației motivat de faptul că în acea zonă str. Tabără, imobilul cu nr. cad 91811 este îngustat, are o lățime de aproximativ **6.25 m**, iar acceptarea acestui imobil ar conduce la mărirea lățimii străzii la circa **7.50 m**, cu efecte benefice pentru fluidizarea traficului pe această stradă care are și o înclinație longitudinală mare.

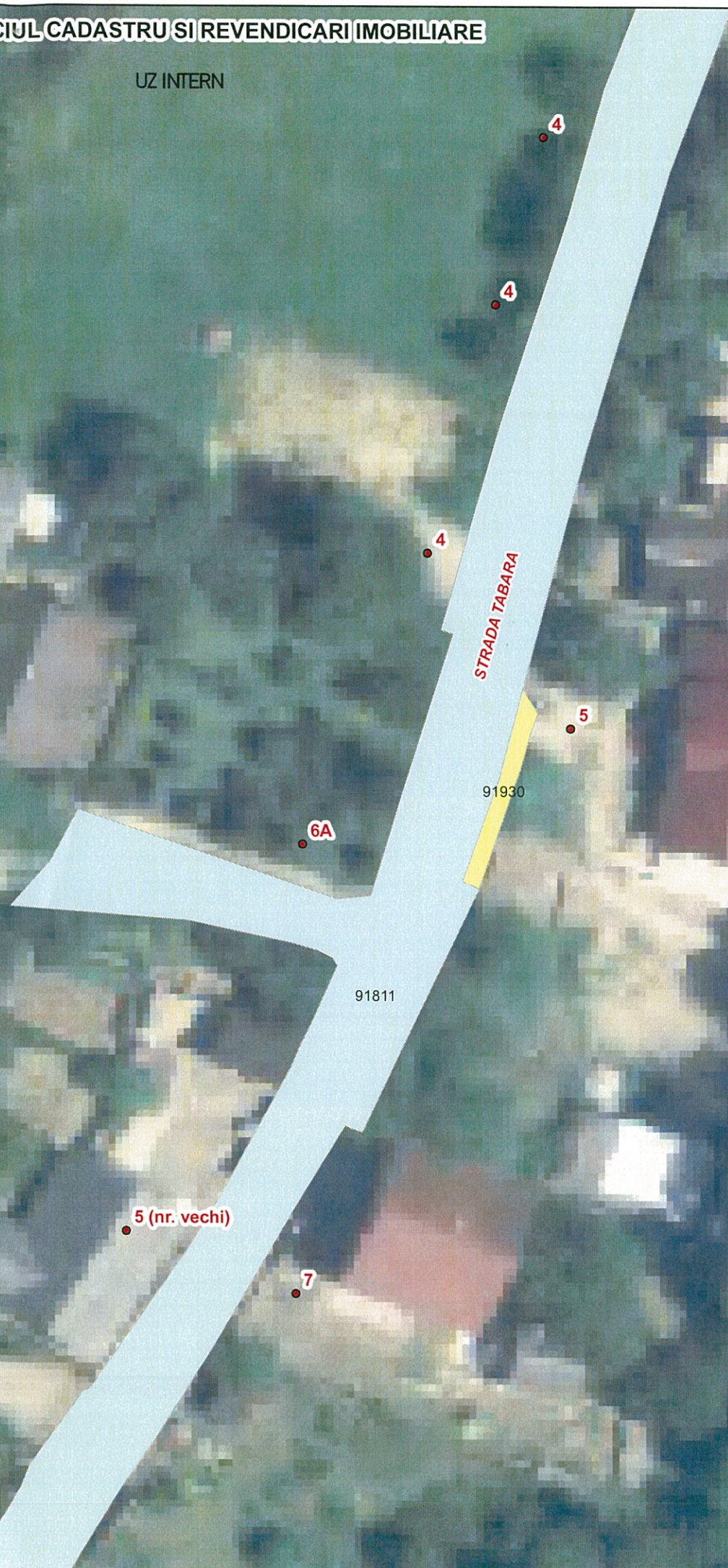

Anexăm la prezenta un plan de situație analogic care conține poziționarea imobilului cu nr. cad 91930, extras din imobilul identificat cu nr. cad 91811, suprapuse peste ortofotoplan.

**DIRECTOR EXECUTIV,  
DUMITRU MATEI CINCEA**

**CONSILIER SUPERIOR,  
SILVIU MERCAN**



UZ INTERN





**EXTRAS DE CARTE FUNCİARĂ  
PENTRU INFORMARE**

Carte Funciară Nr. 91811 Bistrița

Nr. cerere	42035
Ziua	26
Luna	07
Anul	2022

Cod verificare  
100117660733



**A. Partea I. Descrierea imobilului**

TEREN Intravilan

Adresa: Loc. Bistrita, Jud. Bistrita Nasaud, Strada Tabără

Nr. Crt	Nr. cadastral Nr. topografic	Suprafața* (mp)	Observații / Referințe
A1	91811	7.482	Teren neimprejmuit;

**B. Partea II. Proprietari și acte**

Înscrieri privitoare la dreptul de proprietate și alte drepturi reale		Referințe
<b>42035 / 26/07/2022</b>		
Act Administrativ nr. 143, din 30/06/2022 emis de Consiliul Local al Municipiului Bistrita; Act Administrativ nr. 70159, din 13/07/2022 emis de Municipiul Bistrita; Inscris Sub Semnatura Privata nr. 25, din 26/07/2022 emis de Ratiu Augustina Ioana;		
B1	Intabulare, drept de PROPRIETATE, dobandit prin Lege, cota actuala 1/1	A1
1) <b>MUNICIPIUL BISTRITA</b> , CIF:4347569, domeniul public		

**C. Partea III. SARCINI .**

Inscrieri privind dezmembrămintele dreptului de proprietate, drepturi reale de garanție și sarcini	Referințe
NU SUNT	



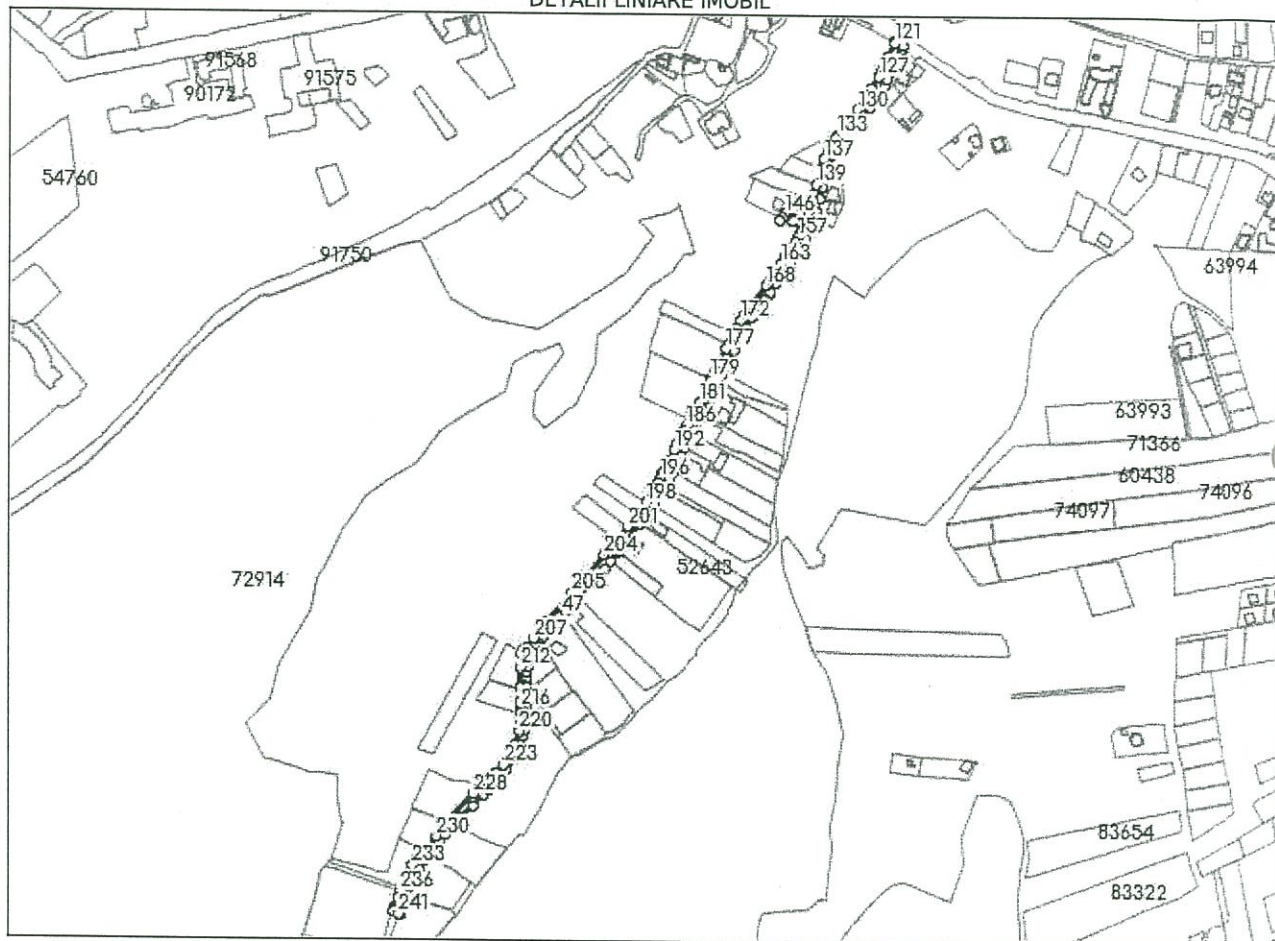
## Anexa Nr. 1 La Partea I

## Teren

Nr cadastral	Suprafața (mp)*	Observații / Referințe
91811	7.482	

\* Suprafața este determinată în planul de proiecție Stereo 70.

## DETALII LINIARE IMOBIL



## Date referitoare la teren

Nr Crt	Categorie folosință	Intra vilan	Suprafața (mp)	Tarla	Parcelă	Nr. topo	Observații / Referințe
1	drum	DA	7.482	-	-	-	Strada Tabără, lungimea = 1028m

## Lungime Segmente

1) Valorile lungimilor segmentelor sunt obținute din proiecție în plan.

Punct început	Punct sfârșit	Lungime segment	Punct început	Punct sfârșit	Lungime segment	Punct început	Punct sfârșit	Lungime segment
1	2	17.898	2	3	0.865	3	4	10.447
4	5	9.677	5	6	10.082	6	7	9.6
7	8	7.739	8	9	10.913	9	10	5.735
10	11	8.465	11	12	11.156	12	13	1.385
13	14	11.34	14	15	15.729	15	16	15.549
16	17	7.382	17	18	7.914	18	19	17.924
19	20	11.854	20	21	9.736	21	22	5.541
22	23	9.76	23	24	5.798	24	25	9.564



Punct început	Punct sfârșit	Lungime segment	Punct început	Punct sfârșit	Lungime segment	Punct început	Punct sfârșit	Lungime segment
25	26	6.168	26	27	6.107	27	28	4.727
28	29	6.534	29	30	4.829	30	31	1.749
31	32	2.547	32	33	1.752	33	34	3.642
34	35	5.051	35	36	4.62	36	37	5.819
37	38	5.912	38	39	4.63	39	40	5.992
40	41	9.797	41	42	5.066	42	43	2.568
43	44	6.873	44	45	8.549	45	46	5.364
46	47	7.933	47	48	3.882	48	49	7.859
49	50	10.898	50	51	16.89	51	52	6.226
52	53	11.639	53	54	3.909	54	55	8.847
55	56	11.507	56	57	2.057	57	58	5.831
58	59	27.222	59	60	11.85	60	61	11.52
61	62	16.466	62	63	4.655	63	64	0.373
64	65	8.775	65	66	7.541	66	67	6.013
67	68	13.15	68	69	6.56	69	70	7.279
70	71	8.675	71	72	4.722	72	73	9.055
73	74	5.179	74	75	3.995	75	76	15.717
76	77	12.574	77	78	6.538	78	79	8.577
79	80	1.822	80	81	9.021	81	82	13.345
82	83	25.455	83	84	13.602	84	85	19.815
85	86	2.227	86	87	5.314	87	88	2.138
88	89	10.951	89	90	20.792	90	91	5.585
91	92	7.992	92	93	11.552	93	94	7.02
94	95	1.353	95	96	6.86	96	97	11.076
97	98	1.916	98	99	1.334	99	100	7.969
100	101	12.47	101	102	12.321	102	103	12.591
103	104	8.827	104	105	11.908	105	106	7.13
106	107	4.048	107	108	3.25	108	109	2.199
109	110	5.846	110	111	9.317	111	112	27.326
112	113	5.729	113	114	20.302	114	115	5.578
115	116	8.139	116	117	24.871	117	118	1.09
118	119	2.236	119	120	9.424	120	121	1.623
121	122	15.332	122	123	6.412	123	124	4.547
124	125	4.92	125	126	4.787	126	127	1.056
127	128	13.658	128	129	13.621	129	130	10.654
130	131	13.064	131	132	8.64	132	133	10.005
133	134	3.15	134	135	8.252	135	136	7.507
136	137	7.896	137	138	9.759	138	139	16.14
139	140	9.907	140	141	5.577	141	142	0.927
142	143	12.299	143	144	7.804	144	145	2.488
145	146	20.159	146	147	4.226	147	148	4.514
148	149	13.129	149	150	7.768	150	151	2.025
151	152	1.263	152	153	0.646	153	154	4.526
154	155	2.175	155	156	1.501	156	157	4.745
157	158	5.449	158	159	4.493	159	160	0.871
160	161	12.217	161	162	0.567	162	163	6.754
163	164	1.748	164	165	13.617	165	166	1.986
166	167	4.73	167	168	6.52	168	169	25.365
169	170	1.468	170	171	8.739	171	172	6.902
172	173	8.071	173	174	3.209	174	175	2.789
175	176	12.5	176	177	4.28	177	178	26.569
178	179	7.448	179	180	1.69	180	181	23.598
181	182	10.239	182	183	3.874	183	184	5.218
184	185	7.604	185	186	0.989	186	187	5.229
187	188	5.761	188	189	3.735	189	190	3.499
190	191	0.958	191	192	7.407	192	193	12.408

24



Punct început	Punct sfârșit	Lungime segment	Punct început	Punct sfârșit	Lungime segment	Punct început	Punct sfârșit	Lungime segment
193	194	8.272	194	195	5.012	195	196	4.427
196	197	5.289	197	198	23.185	198	199	14.863
199	200	13.979	200	201	0.765	201	202	17.44
202	203	6.529	203	204	12.291	204	205	48.322
205	206	38.996	206	207	20.185	207	208	11.649
208	209	4.363	209	210	1.563	210	211	2.351
211	212	13.804	212	213	19.17	213	214	0.61
214	215	14.08	215	216	5.859	216	217	3.397
217	218	3.036	218	219	9.795	219	220	7.103
220	221	15.134	221	222	13.577	222	223	8.463
223	224	10.42	224	225	8.03	225	226	12.683
226	227	0.989	227	228	8.662	228	229	38.714
229	230	16.974	230	231	19.221	231	232	10.872
232	233	7.17	233	234	15.777	234	235	8.532
235	236	3.971	236	237	6.21	237	238	11.134
238	239	1.419	239	240	2.469	240	241	5.976
241	1	1.144						

\*\* Lungimile segmentelor sunt determinate în planul de proiecție Stereo 70 și sunt rotunjite la 1 milimetru.

\*\*\* Distanța dintre puncte este formată din segmente cumulate ce sunt mai mici decât valoarea 1 milimetru.

Certific că prezentul extras corespunde cu pozițiile în vigoare din cartea funciară originală, păstrată de acest birou.

Prezentul extras de carte funciară este valabil la autentificarea de către notarul public a actelor juridice prin care se sting drepturile reale precum și pentru dezbaterea succesiunilor, iar informațiile prezentate sunt susceptibile de orice modificare, în condițiile legii.

S-a achitat tariful de 0 RON, -, pentru serviciul de publicitate imobiliară cu codul nr. 211, 251M.

Data soluționării,

19-08-2022

Data eliberării,

\_\_/\_\_/\_\_

Asistent Registrator,

CLAUDIA-MARIA MOLDOVEANU-  
MURESANU

(parafa și semnătura)

Referent,

(parafa și semnătura)




**PRIMĂRIA MUNICIPIULUI BISTRIȚA**

Bistrița - 420040, Piața Centrală, nr. 6, Bistrița - Năsăud  
E-mail: [primaria@municipiulbistrita.ro](mailto:primaria@municipiulbistrita.ro) <http://www.primariabistrita.ro>  
Telefonul cetățeanului 0800-080033, Telefon 0263-223923/224706, Fax 0263-231046

Nr. 105881 din 02.11.2022

Pentru: DIRECȚIA PATRIMONIU

De la: ARHITECT ȘEF  
SERVICIUL URBANISM



Obiect: punct de vedere referitor la oferta de donație Renner Mihaela

Pagini nr: 1

Având în vedere adresa nr. 105881/26.10.2022 depusă de doamna Renner Mihaela cu privire la intenția de donație a unui imobil -teren intravilan, în suprafață de 19 mp, identificat în CF 91930 Bistrița, nr. Cad. 91930 vă comunicăm următoarele:

- Conform prevederilor Planului Urbanistic General al Municipiului Bistrița, aprobat prin HCL nr. 136/2013, prelungit cu HCL nr. 184/2018 terenul este situat în UTR 33, subzona transporturilor rutiere și a amenajărilor aferente. Terenul este afectat de modernizarea străzii Tabără, stradă care este prevăzută a se realiza la lățime de 7,5 m.

- Terenul este limitrof străzii Tabără, și prin preluarea în domeniul public ar crea posibilitatea modernizării străzii Tabără la lățimea prevăzută prin documentațiile de urbanism aprobate.

În consecință punctul nostru de vedere este că municipalitatea poate accepta donația imobilului înscris în identificat în CF 91930 Bistrița, nr. Cad. 91930.

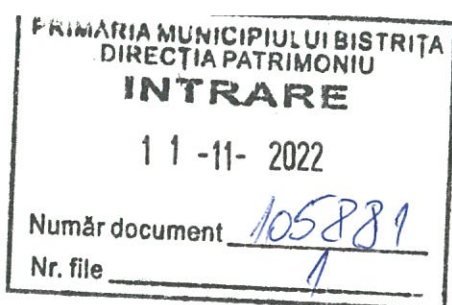
Cu stimă,

ARHITECT ȘEF,

Pop Monica

Întocmit: Szucs Monica/2ex





PRIMĂRIA MUNICIPIULUI BISTRIȚA

Bistrița - 420040, Piața Centrală, nr. 6, Bistrița - Năsăud  
E-mail: [primaria@municipiulbistrita.ro](mailto:primaria@municipiulbistrita.ro) <http://www.primariabistrita.ro>  
Telefonul cetățeanului 0800-080033, Telefon 0263-223923/224706, Fax 0263-231046

Nr. 105881/10.11.2022

ADMINISTRATOR PUBLIC,  
GĂUREAN FLORIN

Florin-Nicolae  
Gaurean

Semnat digital de Florin-  
Nicolae Gaurean  
Data: 2022.11.11 09:42:57  
+02'00'

PENTRU: DIRECȚIA PATRIMONIU

DE LA: DIRECȚIA TEHNICĂ  
SERVICIUL INVESTITII CĂI DE COMUNICAȚII

OBIECT: punct de vedere cu privire la oferta de donație a d-nei Renner Mihaela, str.  
Tabără

Str. Tabără face parte din obiectivul de investiții «Amenajare străzi în zonele noi de locuințe, municipiul Bistrița, etapa IV». Studiul de fezabilitate și indicatorii tehnico-economici au fost avizați în Consiliul tehnico economic (Aviz nr. 5/28.05.2020) și aprobați prin HCL nr. 117/27.08.2020.

Soluțiile de amenajare a străzii propuse în Studiul de fezabilitate au ținut cont de limitele domeniului public.

Ulterior, terenul pe care se desfășoară traseul străzii, a fost înscris în cartea funciară nr. 91811.

Referitor la zona unde se poziționează terenul care face obiectul donației (identificat în Studiul de fezabilitate zona km 0+150-0+275), strada este îngustă permițând amenajarea unei singure benzi de circulație. În acest context, orice suprafață în plus este binevenită, permițând mărirea amprizei străzii și amenajarea, cel puțin, a unei platforme de încrucișare, obligatorie în cazul unei singure benzi de circulație.

Menționăm că în această perioadă se elaborează documentația necesară pentru demararea procedurii de achiziție a contractului de proiectare și execuție lucrări.

DIRECTOR EXECUTIV,  
IVAȘCU LIA

Lia  
Ivascu

Digitally signed  
by Lia Ivascu  
Date: 2022.11.11  
09:27:31 +02'00'

ȘEF SERVICIU,  
BRETFELEAN NICOLETA

Maria-Nicoleta  
Bretfelean

Digitally signed by Maria-  
Nicoleta Bretfelean  
Date: 2022.11.10 14:50:59  
+02'00'

Întocmit, Mărginean Maria / 1ex.