



PRIMĂRIA MUNICIPIULUI BISTRIȚA

Bistrița - 420040, Piața Centrală, nr. 6, Bistrița - Năsăud
E-mail: primaria@municipiulbistrita.ro <http://www.primariabistrita.ro>
Telefonul cetățeanului 0800-080033, Telefon 0263-223923/224706, Fax 0263-231046

Nr. 69219/11.07.2022

Către: CONSILIUL JUDEȚEAN BISTRIȚA-NĂSĂUD

Piața Petru Rares, nr. 1, RO 420080

Telefon: 0263/213657; 0263/215503

Fax: 0263/214750; 0263/213760

E-mail: cjbn@cjbn.ro; cjbn@portalbn.ro

CONSILIUL JUDEȚEAN

BISTRIȚA - NĂSĂUD

15796 / 11.07.2022

În atenția: ·Domnului Președinte Radu Moldovan

·Domnului Administrator public Florin Grigore Moldovan

**Spre
știință:**

**ASOCIAȚIA DE DEZVOLTARE INTERCOMUNITARĂ PENTRU
GESTIONAREA INTEGRATĂ A DEȘEURILOR MUNICIPALE ÎN
JUDEȚUL BISTRIȚA-NĂSĂUD**

Bistrița, Strada Crinilor nr. 8, etaj H, ap. nr. 1

e-mail: office@adideseuribn.ro

**De
la:**


MUNICIPIUL BISTRIȚA

Piața Centrală, nr. 6, BN, RO 420040

Telefon: 0263/223920, 224706

Fax: 0263/231046

E-mail: primaria@primariabistrita.ro



Obiect:

Solicitare predare platforme de colectare a deșeurilor în vederea realizării obiectivului de investiții: „Dezvoltarea, modernizarea și completarea sistemului de management integrat al deșeurilor municipale la nivelul municipiului Bistrița”

Stimați domni,

Așa cum ați fost informați atât prin corespondența scrisă anterioară cât și în cadrul discuțiilor purtate între reprezentanții Primăriei municipiului Bistrița și cei ai Consiliului Județean Bistrița-Năsăud, Municipiul Bistrița a inițiat demersurile în vederea realizării obiectivului de investiții: „Dezvoltarea, modernizarea și completarea sistemului de management integrat al deșeurilor municipale la nivelul municipiului Bistrița”, care

presupune realizarea unui sistem inteligent de management atât individual cât și integrat pentru toate punctele de colectare a deșeurilor din municipiul Bistrița.

Acest proiect a fost conceput în contextul exercitării competențelor legale ale administrației locale din Municipiul Bistrița în ceea ce privește organizarea, gestionarea și coordonarea serviciului public de salubritate, care și-a propus reformarea și modernizarea activității de colectare a deșeurilor pe raza municipiului.

Pentru realizarea acestui obiectiv Municipiul Bistrița intenționează să depună cerere de finanțare prin Planul Național de Redresare și Reziliență în cadrul apelului de proiecte PNRR/2022/C3/S/I.1.B – Managementul deșeurilor, Investiția I1. Dezvoltarea, modernizarea și completarea sistemelor de management integrat al deșeurilor municipale la nivel de județ sau la nivel de orașe/comune; Subinvestiția I1.B. **CONSTRUIREA DE INSULE ECOLOGICE DIGITALIZATE.**

Componenta C3 – Managementul deșeurilor face parte din Pilonul I – Tranziție verde și are ca obiectiv accelerarea procesului de extindere și modernizare a sistemelor de gestionare a deșeurilor în România, cu accent pe colectarea separată, măsuri de prevenție, reducere, reutilizare și valorificare în vederea conformării cu directivele aplicabile și tranziției la economie circulară. Managementul deșeurilor vizează îmbunătățirea implementării colectării separate, controlului și monitorizării parametrilor de calitate ai mediului, astfel că pe această componentă se poate obține finanțarea pentru realizarea de investiții pentru construirea de insule ecologice digitalizate (ansamblu de containere digitalizate).

În proiectul de Ghid specific ce cuprinde condițiile de accesare a fondurilor europene aferente acestei componente - publicat pe site-ul Ministerului Mediului, Apelor și Pădurilor se prevede că:

1. prin intermediul acestei măsuri vor fi sprijinite activități/acțiuni specifice pentru înființarea și dotarea de **insule ecologice digitalizate**, pentru următoarele fluxuri de deșeuri colectate separat: **deșeuri de hârtie și carton, deșeuri de plastic, deșeuri metalice, deșeuri de sticlă, deșeuri biodegradabile, deșeuri reziduale.**
2. Insulele ecologice digitalizate pot fi de două tipuri: **supraterane**, care nu necesită construcții și montaj, și **subterane**, care necesită lucrări de construcții și montaj.
3. **tipurile de solicitanți** care pot depune cereri de finanțare sunt **Unitățile Administrativ-Teritoriale;**
4. **valoarea maximă eligibilă** a proiectului corespunde unui cost unitar de cel mult **14.550 euro/eco-insulă, fără TVA;**
5. printre condițiile de eligibilitate relevante pentru finanțarea insulelor ecologice subterane se regăsește și cea care impune ca solicitantul să facă dovada faptului că imobilul teren pe care urmează a se realiza investiția îndeplinește următoarele cerințe:

- *solicitantul demonstrează drepturile asupra imobilului, obiect al proiectului, respectiv dreptul de proprietate publică sau dreptul de administrare a imobilului aflat în proprietate publică, conform legislației în vigoare, după caz, pe o perioadă de 5 ani de la data previzionată pentru efectuarea plății finale în cadrul proiectului;*

- *condițiile cumulative pe care trebuie să le îndeplinească imobilul/imobilele care fac obiectul proiectului propus spre finanțare :*

**să fie liber de sarcini sau interdicții ce afectează implementarea proiectului;*

*să nu facă obiectul unor litigii având ca obiect dreptul invocat de către solicitant pentru realizarea proiectului, aflate în curs de soluționare la instanțele judecătorești;

*să nu facă obiectul revendicărilor potrivit unor legi speciale sau dreptului comun;

*să se afle în proprietatea solicitantului sau acesta deține un drept real asupra imobilului-teren – cel puțin până la data de 31.12.2035.

6. Operarea insulelor ecologice digitalizate va fi realizată de către serviciul specific de salubritate din cadrul primăriei sau **de către operatorul de salubritate desemnat la nivelul UAT la momentul finalizării proiectului de investiții.**
7. **Perioada de implementare a activităților proiectului** nu poate depăși **30.09.2024**, iar în ceea ce privește terenurile pe care se va desfășura proiectul de investiție, altele decât cele aflate în proprietate, pentru acestea Solicitantul va face dovada asigurării funcționalității pe perioada sustenabilității proiectului, adică pentru cel puțin 5 ani de la finalizarea oficială a activităților din cadrul proiectului.
8. **Perioada de durabilitate a proiectului**, respectiv de menținere obligatorie a investiției după finalizarea implementării proiectului este de **minimum 5 ani de la efectuarea plății finale**. În perioada de durabilitate beneficiarul finanțării trebuie să :
 - mențină investiția realizată (asigurând mentenanța și serviciile asociate necesare)
 - nu realizeze o modificare asupra calității de proprietar/administrator al investiției componentă a proiectului, decât în condițiile prevăzute în contractul de finanțare;
 - nu realizeze o modificare substanțială care afectează natura, obiectivele sau condițiile de realizare și care ar determina subminarea obiectivelor inițiale ale investiției;

Pentru ca Municipiul Bistrița să poată aplica pentru finanțarea obiectivului de investiții: „**Dezvoltarea, modernizarea și completarea sistemului de management integrat al deșeurilor municipale la nivelul municipiului Bistrița**” este necesar ca toate aspectele evidențiate mai sus să fie clarificate, în sensul asigurării îndeplinirii tuturor condițiilor. Una dintre acestea se referă în special la regimul juridic al imobilelor teren pe care urmează să fie amenajate insulele ecologice pe raza Municipiului Bistrița

În concret, terenurile pe care Municipiul Bistrița intenționează să realizeze insulele ecologice finanțate prin proiect coincid în mare parte cu platformele de colectare a deșeurilor amenajate de Consiliul Județean în contextul implementării Sistemului de management Integrat al deșeurilor din Bistrița-Năsăud, astfel că acestea nu sunt libere de sarcini, deși dreptul de proprietate aparține Municipiului Bistrița.

Prin **Hotărârea Consiliului Local nr. 12/20.02.2014** Municipiul Bistrița a transmis către Consiliul Județean Bistrița-Năsăud dreptul de administrare asupra terenurilor în suprafață totală de 3.144,52 mp, aparținând domeniului public al municipiului Bistrița, în vederea realizării unor platforme echipate cu containere semi-îngropate pentru colectarea deșeurilor, în vederea realizării unui număr de 246 platforme pentru containere semi-îngropate cu 2, 3 și 4 containere, pentru colectarea deșeurilor.

Transmiterea în administrarea Consiliului Județean Bistrița-Năsăud a terenului menționat anterior s-a făcut **pe perioada derulării contractului de furnizare "Achiziția de echipamente cu montaj și pubele pentru colectarea deșeurilor în județul Bistrița-Năsăud"**, aferent proiectului „Sistem de management integrat al deșeurilor solide în județul Bistrița-Năsăud” nr. CCI 2007 RO161PR013 cu nr. de înregistrare în SMIS-CSNR 1385, fără perceperea unor taxe sau impozite locale, urmând ca la finalizarea construcției platformelor, acestea să fie preluate pe bază de protocol și proces verbal de predare-primire, de către Consiliul local al municipiului Bistrița.

Prin Adresa nr. **IVA/8368/12.04.2022** emisă de Arhitect Șef, Biroul Mediu, Transport Județean, Compartimentul Mediu, Utilități Publice din cadrul Consiliului Județean Bistrița-Năsăud, înregistrată la Primăria Bistrița cu nr. 39177/12.04.2022 se arată că **nu pot fi predate platformele echipate cu containere semi-îngropate construite în municipiul Bistrița, deoarece ele fac parte din infrastructura realizată în cadrul proiectului "Sistem de management integrat al deșeurilor solide în județul Bistrița-Năsăud", care a fost predată operatorului Supercom SA București, pentru a fi folosită în scopul pentru care a fost creată.**

Dat fiind faptul că platformele amenajate în temeiul contractului indicat au fost finalizate – așa cum reiese din documentele deținute de Consiliul Județean Bistrița-Năsăud și transmise Municipiului Bistrița – iar terenul nu a fost transmis Consiliului Local al municipiului Bistrița conform prevederilor HCL nr. 12/20.02.2014, revenim cu solicitarea de a ne sprijini în realizarea acestui demers, deoarece dreptul de administrare asupra acestui teren nu mai subzistă, fiind stabilit pe o perioadă determinată.

Înțelegând faptul că echipamentele achiziționate și montate pe platformele de colectare a deșeurilor din Municipiul Bistrița sunt proprietatea Județului Bistrița-Năsăud și sunt evidențiate ca atare în contabilitatea acestuia, arătăm că solicitarea noastră de transfer al dreptului de administrare vizează strict **terenul aferent platformelor de colectare** în suprafață totală de **3.144,52 mp**, aparținând domeniului public al Municipiului Bistrița, care au fost transmise în administrarea Consiliului Județean Bistrița-Năsăud doar **pe perioada derulării contractului de furnizare "Achiziția de echipamente cu montaj și pubele pentru colectarea deșeurilor în județul Bistrița-Năsăud"**, urmând ca ulterior finalizării proiectului, să fie preluate pe bază de protocol și proces verbal de predare-primire, de către Consiliul local al municipiului Bistrița.

Conform prevederilor art. 287, lit. b). din OUG nr. 57/2019 privind Codul administrativ, cu modificările și completările ulterioare, exercitarea dreptului de proprietate publică se realizează de către autoritățile deliberative ale administrației publice locale, pentru bunurile aparținând domeniului public al unităților administrativ teritoriale. Astfel, conform hotărârii organului deliberativ al Municipiului Bistrița, se impune preluarea terenului care a fost transmis în administrare prin HCL nr. 12.2014.

Cunoscând faptul că platformele de colectare a deșeurilor de pe raza municipiului Bistrița fac parte integrantă din infrastructura serviciului de salubritate care a fost predată de către ADI Deșeuri BN către operatorul SUPERCOM SA, Municipiul Bistrița va continua să-și respecte angajamentele asumate față de operator prin aprobarea contractului de concesiune și nu-și propune a limita în vreun fel dreptul acestuia de a opera infrastructura de colectare. Așa cum am arătat mai sus, conform ghidului specific apelului de proiecte, operarea insulelor ecologice digitalizate, ca parte componentă a infrastructurii sistemului de management integrat al deșeurilor, va fi realizată în cazul Municipiului Bistrița **de către operatorul de salubritate desemnat la nivelul UAT la momentul finalizării proiectului**

de investiții. Astfel, apreciem că solicitarea noastră nu este de natură să afecteze în sens negativ derularea contractului de concesiune cu operatorul serviciului, care își va păstra dreptul de exploatare a infrastructurii ulterior implementării proiectului.

În ceea ce privește obligațiile asumate de Municipiul Bistrița în calitate de membru asociat în ADI Deșeuri Bistrița-Năsăud, apreciem că acestea nu exclud dreptul și obligația Municipiului Bistrița de a iniția demersuri pentru îmbunătățirea serviciului public de salubritate, care implică doar bunurile ce aparțin domeniului public al municipiului și sunt situate exclusiv pe raza sa administrativ teritorială. Având în vedere faptul că obiectivul nostru de îmbunătățire și modernizare a infrastructurii serviciului într-un mod personalizat pentru Municipiul Bistrița nu este în divergență cu obiectivele generale ale asociației, precum și faptul că finanțarea acestui proiect nu se va face din fondurile gestionate de asociație, nu există nici un impediment legal, statutar sau contractual pentru reușita acestui demers.


În concluzie, pentru a veni în sprijinul nostru în realizarea acestui proiect care presupune investiții în infrastructura serviciului de salubritate pe raza Municipiului Bistrița, vă solicităm:

1. Să ne predați dreptul de administrare asupra terenurilor în suprafață totală de 3.144,52 mp, aparținând domeniului public al municipiului Bistrița, astfel cum sunt acestea evidențiate în **Anexa la Hotărârea Consiliului Local nr. 12/20.02.2014**, în vederea includerii acestora în proiectul „**Dezvoltarea, modernizarea și completarea sistemului de management integrat al deșeurilor municipale la nivelul municipiului Bistrița**”
2. Să ne predați echipamentele și dotările realizate pe aceste terenuri, care sunt afectate serviciului de salubritate din municipiul Bistrița, în **vederea dezvoltării, modernizării și completării acestora prin construirea de insule ecologice digitalizate.**
3. Să transmiteți solicitarea noastră către ADI Deșeuri, care ulterior va informa și consulta operatorul Supercom cu privire la faptul că platformele de colectare vor fi preluate de Municipiul Bistrița în vederea implementării proiectului „**Dezvoltarea, modernizarea și completarea sistemului de management integrat al deșeurilor municipale la nivelul municipiului Bistrița**”.

Vă mulțumim pentru colaborare.

Cu stimă,

PRIMAR,
IOAN TURC



AC/3ex

D.P. ←
25.07
Sizid
25.07.22
FCL ruli! Log deșeururi
pt. prelucrare!



JUDEȚUL
BISTRIȚA
NĂSĂUD

Țara Transilvaniei

ROMÂNIA

CONSILIUL JUDEȚEAN BISTRIȚA-NĂSĂUD

109 de legături în vederea
închiderii procedurii de

RO420080 Municipiul Bistrița, Piața Petru Rareș, Nr.1, Tel:(40) 263/213657, Fax: 0263/214750, www.portalbn.ro, E-mail: cjbn@cjbn.ro

Nr.IVA/15796/20.07.2022

Obiect: Răspuns la adresa nr. 69219/11.07.2022

Către: Primăria Municipiului Bistrița
Domnului Primar Ioan Turc

Stimate domnule Primar,



Având în vedere adresa Primăriei Municipiului Bistrița nr. 69219/11.07.2022, înregistrată la Consiliul Județean Bistrița-Năsăud cu nr. IV/15796/11.07.2022, prin care ne solicitați predarea platformelor de colectare a deșeurilor în vederea realizării obiectivului de investiții „Dezvoltarea, modernizarea și completarea sistemului de management integrat al deșeurilor municipale la nivel municipiului Bistrița”, vă comunicăm următoarele:

Consiliul Județean Bistrița-Năsăud este de acord, în principiu, cu trecerea în domeniul public al Municipiului Bistrița a bunurilor aflate în domeniul public al Județului Bistrița-Năsăud, constând în infrastructura aferentă punctelor de colectare a deșeurilor din municipiul Bistrița, realizate în cadrul Contractului de furnizare nr.7959/30.07.2013 „Achiziții de echipamente cu montaj și pubele pentru Sistemul de Management Integrat al Deșeurilor Solide în județul Bistrița-Năsăud”, aferent Proiectului „Sistem de Management Integrat al Deșeurilor Solide în județul Bistrița-Năsăud” CCI 2007 RO 161 PR 013 SMIS-CSNR 1385, pe terenurile proprietate publică a Municipiului Bistrița. Platformele de colectare a căror predare se solicită sunt prevăzute în Procesul-verbal de recepție finală nr. 4812 din 27.03.2017, comunicat de consiliul județean Primăriei Municipiului Bistrița prin adresa nr. VAb/7355/10.05.2017, pe care o retransmitem alăturat prezentei. Precizăm că nu pot face obiectul trecerii în domeniul public al Municipiului Bistrița platformele amplasate pe terenurile proprietate publică a Județului Bistrița-Năsăud, prevăzute în același proces-verbal, identificate cu nr. GPS: 2, 3, 4, 5, 5, 6, 7, 8, 9, 10, 11, 12, 13, 14 și 15.

Trecerea bunurilor sus-menționate se poate realiza în conformitate cu prevederile art. 294 alin.(2) și (4) din Ordonanța de urgență a Guvernului nr. 57/2019 privind Codul administrativ, cu modificările și completările ulterioare, sens în care este necesară aprobarea prin hotărâre a Consiliului local al municipiului Bistrița a cererii prevăzute de alin.(5) al aceluiași articol.

Totodată, având în vedere faptul că bunurile sus-menționate fac parte din infrastructura de colectare a deșeurilor care a fost predată Operatorului Supercom SA București în cadrul Contractului de concesiune nr.1277/2018, în care Asociația de Dezvoltare Intercomunitară pentru Gestionarea Integrată a Deșeurilor Municipale în Județul Bistrița-Năsăud are calitate de Delegatar, adresa dumneavoastră a fost transmisă către ADI Deșeuri Bistrița-Năsăud, în vederea formulării unui punct de vedere.

Prin adresa nr. 2083/19.07.2022, înregistrată la Consiliul Județean Bistrița-Năsăud cu nr. 16471/20.07.2022, pe care o anexăm prezentei, ADI Deșeuri Bistrița-Năsăud ne comunică faptul că, întrucât titularul dreptului de exploatare și utilizare a acestei infrastructuri este Societatea Supercom SA București, realizarea unor investiții de dezvoltare, modernizare și completare a infrastructurii de colectare, nu poate fi făcută fără consultarea acestuia. În acest sens, ADI Deșeuri Bistrița-Năsăud, în calitate de delegatar, va realiza în cel mai scurt timp această consultare cu operatorul delegat.

De asemenea, ADI Deșeuri Bistrița-Năsăud consideră necesar a fi lămurite unele aspecte privind:

„1. Transmiterea, de către primăria municipiului Bistrița, a specificațiilor tehnice ale insulelor ecologice digitalizate care urmează să fie finanțate prin Programul Național de Redresare și Reziliență, cu precizarea că aceste date sunt necesare pentru a analiza dacă operatorul de salubritate poate să opereze cu utilajele de colectare din dotare, fără a fi necesare investiții suplimentare, care ar fi suportate în final de către utilizatorii serviciului din întregul județ;

2. Numărul insulelor ecologice ce urmează a fi realizate și locația exactă unde se vor amplasa acestea, având în vedere faptul că operatorul trebuie să asigure colectarea deșeurilor și pe perioada realizării investiției, până la finalizarea acesteia, pentru utilizatorii arondați;

3. În eventualitatea în care sistemele finanțate nu sunt compatibile cu mașinile de colectare ale operatorului, există posibilitatea ca primăria să acceseze prin Proiect și fonduri pentru achiziționarea utilajelor care să deservească aceste insule?”

Mai mult, în vederea unei interpretări corecte a dispozițiilor Ordinului nr.1541/2022, ADI Deșeuri Bistrița-Năsăud consideră oportun ca Primăria Municipiului Bistrița să solicite un punct de vedere Autorității finanțatoare prin care să lămurească noțiunea „liber de sarcini”, raportat la circumstanțele existente.

Față de cele de mai sus, Consiliul Județean Bistrița-Năsăud apreciază ca fiind necesară lămurirea aspectelor menționate de ADI Deșeuri Bistrița-Năsăud și obținerea acordului Operatorului serviciului de salubritate premergător adoptării hotărârii de trecere a bunurilor din domeniul public al Județului Bistrița-Năsăud în domeniul public al Municipiului Bistrița. Menționăm că trecerea bunurilor se impune a se face și cu respectarea următoarelor condiții:

- realizarea investiției propuse de Primăria Municipiului Bistrița și predarea acesteia către operatorul serviciului de salubritate, prin intermediul ADI Deșeuri Bistrița-Năsăud;
- respectarea prevederilor Contractului de concesiune nr.1277/2018.

De asemenea, predarea-primirea platformelor de colectare se va realiza prin încheierea unui protocol între Consiliul Județean Bistrița-Năsăud, Asociația de Dezvoltare Intercomunitară pentru Gestionarea Integrată a Deșeurilor Municipale în Județul Bistrița-Năsăud și Primăria Municipiului Bistrița.

Vă asigurăm de întreaga noastră stimă și considerație.

**Vicepreședinte,
Camelia Tabără**



**Șef birou,
Luminița Borșa**



ASOCIAȚIA DE DEZVOLTARE INTERCOMUNITARĂ
PENTRU GESTIONAREA INTEGRATĂ A
DEȘEURILOR MUNICIPALE ÎN JUDEȚUL
BISTRIȚA-NĂSĂUD

Architect 94.
20.07.2022
Tolice-ro



Nr. 2083 din 19.07.2022

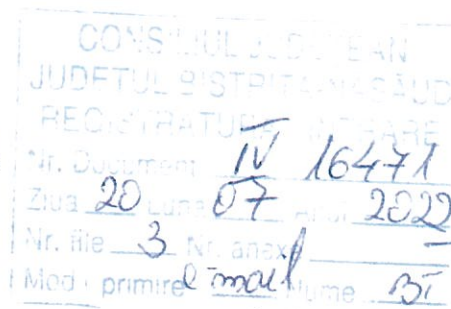


NR: 16471
DATA: 20/07/2022
COD: 1323E

Către,

Consiliul Județean Bistrița- Năsăud

În atenția: Doamnei vicepreședinte Camelia TABĂRĂ
Doamnei șef birou Luminița BORȘA



Referitor la adresa primăriei municipiului Bistrița, nr. 69219/11.07.2022, înaintată de dumneavoastră prin adresa nr. IVAa/16379/19.07.2022, vă comunicăm punctul de vedere al ADI Deșeuri Bistrița- Năsăud.

După cum au constatat și reprezentanții primăriei Bistrița, imobilele- teren la care se face referire și platformele de colectare a deșeurilor, dotate cu containere semi-îngropate construite pe acele terenuri, de pe raza municipiului Bistrița, la acest moment, nu sunt libere de sarcini.

Odată cu încheierea Contractului de concesiune nr. 1277/2018, întreaga infrastructură de colectare a fost predată SC Supercom SA pentru operare și întreținere.

Contractul de concesiune a fost atribuit în urma Hotărârilor de Consilii Locale adoptate de fiecare UAT membru ADI. Așadar, primăria municipiului Bistrița, are la rândul său, calitate de delegatar.

Astfel, primăria municipiului Bistrița a adoptat Hotărârea de Consiliu Local nr. 199 din 27.11.2018, prin care atribuie prestarea Serviciului de salubritate operatorului delegat în urma procedurii de licitație.

În baza contractului, în temeiul art. 2.1, Operatorul are dreptul și obligația de a administra și de a exploata infrastructura aferentă, tehnico-edilitară a serviciului, având exclusivitatea prestării, în temeiul art. 6.1, lit g) din contractul antemenționat.

Totodată, potrivit art. 3.1 din Contractul de concesiune "Fac parte integrantă din Contract: (...)



c) *inventarul bunurilor mobile și imobile, proprietate publică sau privată a unităților administrativ-teritoriale, aferente serviciului*

d) *procesul-verbal de predare-preluare a bunurilor prevăzute la litera c);*

Potrivit art. 6.2. din Contract: *"a) Delegatarul are dreptul de a stabili și aproba programele de reabilitare, extindere și modernizare a dotărilor existente, cu consultarea Operatorului. (...)*

d) de a realiza investiții de interes comun în nume propriu sau prin membri săi, în domeniul infrastructurii tehnico-edilitare aferente serviciilor publice delegate."

Este foarte clar că în prezent, titularul dreptului de exploatare și utilizare a acestei infrastructuri este SC Supercom SA, iar realizarea unor investiții de dezvoltare, modernizare și completare a infrastructurii de colectare, nu poate fi făcută fără consultarea acestuia.

ADI în calitate de delegatar, va realiza în cel mai scurt timp această consultare cu operatorul delegat, dar pentru această consultare trebuie îndeplinite nelimitativ, următoarele condiții:

- Transmiterea de către primăria municipiului Bistrița a specificațiilor tehnice ale insulelor ecologice digitalizate care urmează să fie finanțate prin PNRR. Precizăm că aceste date sunt necesare pentru a ști dacă operatorul de salubritate poate să opereze cu utilajele de colectare din dotare, fără a fi necesare investiții suplimentare, care ar fi suportate în final de către utilizatorii serviciului din întregul județ.
- Numărul insulelor ecologice care urmează să fie realizate și locația exactă unde se vor amplasa acestea, având în vedere faptul că operatorul trebuie să asigure colectarea deșeurilor și pe perioada realizării investiției, până la finalizarea acesteia, pentru utilizatorii arondați.
- În eventualitatea în care sistemele finanțate nu sunt compatibile cu mașinile de colectare ale operatorului, există posibilitatea ca primăria să acceseze prin Proiect și fonduri pentru achiziționarea utilajelor care să deservească aceste insule?



ASOCIAȚIA DE DEZVOLTARE INTERCOMUNITARĂ
PENTRU GESTIONAREA INTEGRATĂ A
DEȘURILOR MUNICIPALE ÎN JUDEȚUL
BISTRIȚA-NĂSĂUD




30 ANI
CONSILIUL JUDEȚEAN BISTRIȚA-NĂSĂUD

Porțile Transilvaniei

Considerăm oportun ca primăria municipiului Bistrița, în vederea unei corecte interpretări a dispozițiilor Ordinului nr. 1541/2022, să solicite un punct de vedere către Autoritatea de finanțare prin care să se lămurească noțiunea „liber de sarcini”, raportat la circumstanțele existente.

Vă asigurăm de faptul că, ADI Deșeuri Bistrița- Năsăud va face toate demersurile cu celeritate, pentru ca primăria municipiului Bistrița să poată moderniza infrastructura de colectare prin proiectul finanțat prin PNRR, cu condiția respectării prevederilor Contractului de concesiune.

Cu respect,
Director executiv
Cristian Marius NICULAE



BISTRIȚA, Str. Crinilor, Nr. 8, Mezanin

CUI: RO 24003861, BANCA TRANSILVANIA, IBAN: RO66BTRL00601202R09853XX

TEL. / FAX: 0363.730.189; EMAIL: office@adideseuribn.ro, WEB: www.adideseuribn.ro



ROMÂNIA
JUDEȚUL BISTRIȚA-NĂSĂUD
CONSILIUL JUDEȚEAN



RO420080 BISTRIȚA, Piața Petru Rareș, Nr.1, Tel: +(40) 263/213657, 215503, Fax: 0263/214750, www.portalbn.ro, E-mail: cjbn@cjbn.ro

DIRECȚIA TEHNICĂ, INVESTIȚII, LUCRĂRI PUBLICE

SERVICIUL TEHNIC INVESTITII

Nr. VAb/7355/10.05.2017

Proiect: Sistem de management integrat al deșeurilor solide în județul Bistrița-Năsăud"
CCI 2007 RO 161 PR 013 SMIS-CSNR 1385

PRIMĂRIA MUNICIPIULUI BISTRIȚA

În atenția domnului Primar, Ovidiu Teodor Crețu

CONSILIUL JUDEȚEAN	
JUDEȚUL BISTRIȚA-NĂSĂUD	
REGISTRATURĂ - IEȘIRE	
Nr. Document	7355
Ziua	11
Luna	05
Anul	2017
Nr. file	1
Nr. anexa	10
Mod expediere	prin
Nume	AV

Stimate domnule Primar,

Vă comunicăm alăturat Procesul Verbal de Recepție Finală nr. 4812/27.03.2017 a lucrărilor de construcții-montaj a platformelor dotate cu containere semi-îngropate pentru colectarea selectivă a deșeurilor realizate pe raza unității dumneavoastră administrativ-teritoriale, în cadrul Proiectului Sistem de management integrat al deșeurilor solide în județul Bistrița-Năsăud CCI 2007 RO 161 PR 013 SMIS-CSNR 1385, contractul nr.7959/30.07.2013 "Achiziții de echipamente cu montaj și pubele pentru Sistemul de management integrat al deșeurilor solide în județul Bistrița-Năsăud".

Cu stimă,

VICEPREȘEDINTE

Ioan Tintean

DIRECTOR EXECUTIV

Dorin Grigore Popescu

ȘEF SERVICIU

Veronica Hasnăș

CONSILIER SUPERIOR

Pop Mihaela



ROMÂNIA
JUDEȚUL BISTRIȚA - NĂSĂUD
CONSILIUL JUDEȚEAN



RO 420080 BISTRIȚA, Piața Petru Rareș, Nr. 1 Tel: +(40) 263, 231474, 215503, Fax 0263 214750, E-mail: cjbn@cjbn.ro
CONSILIUL JUDEȚEAN BISTRIȚA-NĂSĂUD

APROBAT
PRESEDINTE
Emil Radu Moldovan

PROCES VERBAL DE RECEPȚIE FINALĂ

Nr. 14912 / 27-03.2017

privind lucrarea : "Achiziția de echipamente cu montaj și pubele pentru colectarea deșeurilor în județul Bistrița-Năsăud", autorizată cu nr. 402 din 02.06.2014, cu valabilitate până la data de 02.06.2015 eliberată de Primăria Orașului BISTRITA.

Furnizarea containerelor semi-îngropate și executarea lucrărilor de construcții-montaj aferente acestora au fost realizate în cadrul Contractului de furnizare nr.7959/30.07.2013: "Achiziția de echipamente cu montaj și pubele pentru colectarea deșeurilor în județul Bistrița-Năsăud" încheiat între Consiliul Județean Bistrița-Năsăud, în calitate de Investitor și Asocieră formată din: SC IRIDEX GROUP PLASTIC SRL Voluntari, Ilfov, SC Triplast SRL Târgu Mureș, SC Europlast România SRL Oradea, în calitate de furnizor, în cadrul Proiectului "Sistem de management integrat al deșeurilor solide în județul Bistrița-Năsăud CCI 2007 RO 161 PR 013 SMIS-CSNR 1385".

1. Comisia de recepție nr. 2, constituită în baza Dispoziției Președintelui Consiliului Județean Bistrița-Năsăud nr. 241/14.02.2014, și-a desfășurat activitatea în perioada 16.12.2016 - 31.03.2017 fiind formată din:

Președinte - Reprezentantul Consiliului Județean Bistrița-Năsăud - Doamna Mihaela Pop

Membri:

Reprezentantul Consiliului Județean Bistrița-Năsăud - Doamna Tigauan Savestița
Reprezentantul Consiliului Județean Bistrița-Năsăud - Domnul Radu Turti
Reprezentantul Asociației de Dezvoltare Intercomunitară pentru Gestionarea Integrată a Deșeurilor Municipale - Domnul Alexandru Cocos
Reprezentantul autorității publice locale - Doamna Epure Maria
Reprezentantul autorității publice locale - Domnul Grebenișan Felix

Lucrările de construcții infrastructură, terasamente și pavaj pentru containere semi-îngropate de 3 mc, situate în orașul BISTRITA pentru un număr de 261 platforme echipate cu 2, 3, sau 4 containere sunt conform Tabelului nr. 1 anexat și numerotat.

2. Au mai participat la recepție:

Reprezentantul Furnizorului
Ing. Greab George - SC IRIDEX GROUP PLASTIC SRL

3. Comisia de recepție finală, în urma examinării lucrării și a documentelor cuprinse în Cartea tehnică a construcției, a constatat următoarele:

3.1 Lucrările pe specialități au fost executate și recepționate conform listei anexa nr.1.
3.2 Lucrările au fost complet terminate la data de 02.12.2014 conform CERTIFICATULUI DE ACCEPTARE PROVIZORIE nr.557/IVAb/17376/02.12.2014.

3.3 Observațiile facute de comisia de recepție finală sunt prezentate în lista anexa nr. 2:
-----Nu este cazul-----

3.4 Cartea tehnică a construcției și fișa sintetică a obiectului au fost completate.

3.5 Instrucțiunile de exploatare și urmărire a comportării în timp sunt în posesia utilizatorului.

3.6 Construcția s-a comportat corespunzător în perioada de la terminarea ei la data de 02.12.2014 până în prezent, respectiv pe o durată de 24 luni, constatările comisiei fiind enumerate în anexa nr.3:

-----Nu este cazul-----

3.7 Valoarea obiectului este de 1.289.081,56 lei conform listei anexa. nr.1.

4. Comisia, în urma constatărilor făcute, propune:

-----ADMITEREA RECEPTIEI FINALE-----

5. Comisia de recepție finală motivează propunerea făcută prin:

5.1 Documente examinate:

a) Procesele Verbale de Recepție la Terminarea Lucrărilor nr. 11588/19.08.2014 / 11868/26.08.2014 / 12729/09.09.2014 / 13253/18.09.2014 / 13535/24.09.2014 / 13602/25.09.2014 / 13728/29.09.2014 / 13919/01.10.2014

b) Raportul Investitorului cu privire la comportarea construcțiilor în perioada de garanție inclusiv viciile aferente și remedierea lor;

c) Procesele Verbale de stingere a observațiilor apărute în PND (Registrul de defecțiuni apărute în PND);

5.2 Lucrări examinate:

d) S-au trecut în revistă din nou toate lucrările ce trebuiau executate în cadrul contractului, vizitându-se toate amplasamentele;

e) S-au inspectat lucrările de remediere a defecțiunilor apărute în PND, conform Registrului de defecțiuni apărute în PND;

f) Lucrările au fost executate conform cerințelor Beneficiarului și specificațiilor tehnice precizate în Contract;

6. Comisia de recepție finală recomandă următoarele:

6.1 Exploatarea și întreținerea containerelor semiîngropate să se facă în conformitate cu Manualul de Exploatare și Întreținere;

6.2 Asigurarea în perioada de post-garanție a unui serviciu de asistență tehnică pentru tehnologia de proces.

7. Prezentul proces-verbal conținând 3 file, 1 anexă și 1 tabel, cu un total de¹⁸ file, a fost încheiat astăzi 27.03.2017, în 4 exemplare.

Comisia de recepție:

Președinte:

Reprezentantul Consiliului Județean Bistrița-Năsăud - Doamna Mihaela Pop

Membri:

Reprezentantul Consiliului Județean Bistrița-Năsăud - Doamna Tigauan Savestița

Reprezentantul Consiliului Județean Bistrița-Năsăud - Domnul Radu Turti

Reprezentantul Asociației de Dezvoltare Intercomunitară pentru Gestionarea Integrată a Deseurilor

Municipale - Domnul Alexandru Cocos

Reprezentantul autorității publice locale – Doamna Epure Maria

Reprezentantul autorității publice locale – Domnul Grebenisan Felix

Invitați:

Reprezentantul Furnizorului
Ing. Greab George – SC IRIDEX GROUP PLASTIC SRL



Anexa nr. 1

La procesul-verbal de recepție finală nr. 4812/27.03.2017 privind lucrările pe specialități ce au fost executate și receptionate conform:


Nr. Lista de cantități	Descriere lucrare	Valoarea în LEI
1	Lista cu cantitățile de lucrări – Deviz oferta PUB1CO TERASAMENTE	1.289.081,56
	TOTAL	1.039.581,90 valoarea fără T.V.A 249.499,66 valoarea T.V.A 1.289.081,56 cu T.V.A

Valoarea obiectului este de 1.039.581,90 lei fără T.V.A.

Comisia de recepție:

Președinte

Mihaela Pop




Membri:

Țigăuan Savestița




Radu Turți



Alexandru Cocos



Reprezentantii autorității publice locale Epure Maria



Grebenisan Felix



Tabel nr. 1 - U.A.T. BISTRITA

NR. GPS	Coordonata N	Coordonata E	Nr. Containere			Explicatie plansa	Geocodare
511	N-47°09'36.9"	E-24°32'18.4"	2	case	Unirea	Amplasament 37 Loc. Comp. Unirea	peste pod la Ganj, Imobil Dan
512	N-47°09'29.8"	E-24°31'46.3"	2	case	Unirea	Amplasament 11 Loc. Comp. Unirea	spate complex Prisma, langa parau
513	N-47°10'13.3"	E-24°32'22.4"	2	case	Unirea	Amplasament 9 Loc. Comp. Unirea	casa Agronomului
514	N-47°09'49.3"	E-24°31'50.3"	2	case	Unirea	Amplasament 10 Loc. Comp. Unirea	spate la Trifan catre Slatinita
515	N-47°09'45.1"	E-24°31'50.3"	2	case	Unirea	Amplasament 8 Loc. Comp. Unirea	parcare, pod, vis-à-vis de Trifan
516	N-47°12'16.2"	E-24°31'31.9"	2	case	Slatinita	Amplasament 13 Loc. Comp. Slatinita	dupa biserica, scoala
517	N-47°12'05.7"	E-24°31'23.8"	2	case	Slatinita	Amplasament 12 Loc. Com. Slatinita	la magazinul din centru, statie autobuz
518	N-47°10'17.4"	E-24°31'39.0"	2	case	Unirea / Slatinita	Amplasament 37 Valea Slatinitei - Viile cu pomi	Valea Slatinitei
519	N-47°10'03.7"	E-24°31'51.8"	2	case	Unirea	Amplasament 21 B Valea Slatinitei	Unirea dupa calea ferata pe dreapta
520	N-47°09'40.1"	E-24°31'32.7"	2	case	Unirea	Amplasament 38 Str. Scolii - Str. Stramosilor Unirea	la biserica - terenul de fotbal
521	N-47°09'25.0"	E-24°31'31.2"	2	case	Unirea	Amplasament 43, Str. Bisericii DN 17 Unirea	DN 17, Bloc P+2
523	N-47°09'04.5"	E-24°30'53.6"	2	case		Str. Lucian Blaga intersectie cu str. Grigore Moisil	Str. Lucian Blaga intersectie cu str. Grigore Moisil
524	N-47°09'20.5"	E-24°30'32.4"	2	case	Unirea	Amplasament 12 (43 A)	Str. Lucian Blaga, Str. Alexandru Vlahuta (?-DN 17)
525	N-47°09'31.9"	E-24°30'32.7"	2	case			str. Ulmului intersectie cu DN17 C
526	N-47°08'51.0"	E-24°30'47.2"	2	case			DN 17 intersectie cu str. Grigore Pletosu
527	N-47°08'58.2"	E-24°30'35.0"	2				Grigore Pletosu intesectie cu drum privat Grigore Pletosu
528	N-47°09'00.3"	E-24°30'30.9"	2	case			str. Grigore Pletosu - langa calea ferata
529	N-47°08'32.2"	E-24°31'37.4"	2	case	Ghinda	Amplasament 34 (16A)	Str. Ghinzii, str. Valea Ghinzii, la parau
530	N-47°08'10.4"	E-24°34'27.9"	2	case	Ghinda	Amplasament 18 Loc Comp. Ghinda	Str. Principala, Str. Ghinzii, Statie autobuz
531	N-47°08'07.7"	E-24°34'21.5"	2	case	Ghinda	Amplasament 19 Loc Comp. Ghinda	Str. Principala, Str. Ghinzii, Teren sportiv

Tabel nr. 1 - U.A.T. BISTRIȚA

NR. GPS	Coordonata N	Coordonata E	Nr. Containere			Explicatie plansa	Geocodare
532	N-47°08'02.3"	E-24°34'39.4"	2	case	Ghinda	Amplasament 44 Str. Ghinda	Str. Principala, dupa biserica
533	N-47°08'06.5"	E-24°33'22.3"	2		Ghinda		intrarea in localitate
534	N-47°08'13.7"	E-24°32'54.2"	2				drumul spre loc. Ghinda-langa Postul Trafo
535	N-47°07'35.47"	E-24°28'15.6"	2	case	Bistrita		Vis-à-vis Dedeman , Oxygen
536	N-47°08'20.0"	E-24°32'07.2"	2		Ghinda		
537	N-47°09'04.2"	E-24°32'01.0"	2	case		Amplasament 22 (56A)	str. Valea Ghinzii, spre Aerodrom
538	N-47°08'57.0"	E-24°31'28.6"	2	case			str. Lacului, intrare in fosta statie de tratare a apei, vis-à-vis de casa cu nr 23
540	N-47°08'19.5"	E-24°30'47.2"	2	case	Ghinda	Amplasament 33 (52A)	Str. Ghinzii, Spital TBC
541	N-47°08'03.14"	E-24°30'51.95"	2	case	Ghinda	Amplasament 25 (14A)	Str. Tabara, Str. Valea Jelnei, Str. Dambului
541 bis	N-47°08'03.14"	E-24°30'51.95"	2	case		inlocuieste Amplasament 26 (fost GPS 542)	str. Dambului
543	N-47°04'12.8"	E-24°26'15.0"	2	case	Sarata	Amplasament 2 Loc. Comp. Sarata	Str. Principala, Sarata la bar
544	N-47°04'23.9"	E-24°26'05.2"	2	case	Sarata	Amplasament 1 Loc. Comp. Sarata	str. Principala, Str. Bisericii, Str. Florilor
545	N-47°04'35.6"	E-24°26'38.1"	2		Sarata	Loc. Com. Sarata - str. Spre padure	strada spre padure
546	N-47°04'49.1"	E-24°26'29.2"	2	case	Sarata	Sarata-Zona catre Parc Industrial	Sarata-Zona catre Parc Industrial
547	N-47°08'20.01"	E-24°28'48.89"	2	case	Viisoara		Capela
548	N-47°05'54.4"	E-24°26'30.5"	2	case	Viisoara		str. Spre Halta CFR -intersectie cu DN17
549	N-47°06'07.3"	E-24°26'49.5"	2		Viisoara		langa bloc ANL
550	N-47°06'08.8"	E-24°27'00.6"	2		Viisoara		vis-à-vis de Pombis

Tabel nr. 1 - U.A.T. BISTRIȚA

NR. GPS	Coordonata N	Coordonata E	Nr. Containere			Explicatie plansa	Geocodare
551	N-47°06'02.1"	E-24°27'15.6"	2	case	Viisoara	Ampalasament 6 Loc. Com. Viisoara - Zona Corutiu	zona Corutiu
552	N-47°06'31.8"	E-24°27'22.1"	2	case	Viisoara	Amplasament 7 Loc. Comp. Viisoara	Calea Clujului, vis-à-vis de Ford
553	N-47°06'10.8"	E-24°26'57.0"	2	case	Viisoara	Amplasament 5 Loc. Comp. Viisoara	Str. Ulita Mica, Str. Principala, Biserica
554	N-47°07'07.0"	E-24°27'32.7"	2	case	Sigmir	Amplasament 35 (23A)	Calea Clujului, Str. Valea Sigmirului
555	N-47°07'04.1"	E-24°27'39.0"	2	case	Viisoara	Amplasament 1 (35A)	Str. George Enescu
18	N-47°07'35.4"	E-24°28'15.9"	2	case	Zona pod Budac		valea Budacului, parcare , intrare cartier RAAL
557	N-47°07'00.4"	E-24°27'58.3"	2	case	Libertatii	Amplasament 2 (37A)	Str. Libertatii, Pasarela, la Moisan
559	N-47°08'01.9"	E-24°25'25.8"	2	case	Sigmir	Amplasament 20 Loc. Comp. Sigmir	str. Sigmirului, vis-à-vis de Camin Cultural
560	N-47°08'07.6"	E-24°25'34.5"	2	case	Sigmir	Amplasament 21 A Loc. Comp. Sigmir	str. Principala, Str. Sigmir
561	N-47°08'18.6"	E-24°25'35.0"	2	case	Sigmir	Amplasament 22 Loc. Comp. Sigmir	Drumul Ciurzii, la cimitir
562	N-47°07'40.2"	E-24°26'24.7"	2	case	Sigmir	Amplasament 40 Str. Soarelui 40 - Lac Sigmir	intrare la lac
563	N-47°07'30.3"	E-24°28'17.3"	2	case	Viisoara	Amplasament 4 (8B)	fabrica de oxigen, biserica
564	N-47°07'19.11"	E-24°27'29.33"	2	case	Sigmir	Amplasament 39 Statie de Autobuz - Sigmir	statie de autobuz
565	N-47°07'46.5"	E-24°28'08.0"	2	case	Zona Industriala	Amplasament 6 (34A)	vis-à-vis de Ario, str. Poligonului, parcare
566	N-47°08'14.0"	E-24°28'10.9"	2	case	Zona Industriala	Amplasament 7 (33A)	Str. Valea Castailor, depozit butelii
567	N-47°08'48.0"	E-24°27'49.0"	2	case			str. Valea Boilor, intersectie cu drum asfaltat
569	N-47°08'16.3"	E-24°28'45.5"	2	case	Zona Industriala	Amplasament 8 (31A)	str. Livezi, Drumul Tarpiului, urcare Eurocompozite
19	N-47°08'16.3"	E-24°28'45.5"	2	case	Zona Industriala	piata en-gros	in spate Piata en-gros
22	N-47°08'11.02"	E-24°28'59.07"	3	case			Artarilor, Piata Decebal in spate, vis-à-vis de bloc 40

Tabel nr. 1 - U.A.T. BISTRIȚA

NR. GPS	Coordonata N	Coordonata E	Nr. Containere			Explicatie plansa	Geocodare
573	N-47°08'29.7"	E-24°29'01.4"	2	case	Zona Industriala		str. Drumul Cetatii, Cimitir Tarpiu , intrarea secundara
574	N-47°08'53.3"	E-24°29'12.4"	2	case			str. Magnoliei, spre blocurile ANL
575	N-47°09'09.4"?	E-24°28'39.0"?	2		Zona Industriala		str. Freziei
576	N-47°08'39.7"	E-24°28'39.5"	2		Zona Industriala		Liceul Agricol/ in fata DSV
23	N-47°08'22.13"	E-24°29'39.16"	2				Artarilor, Piata Decebal, in spate, vis-a-vis de bloc 44
579	N-47°09'11.6"	E-24°30'24.4"	2				Str. Simion Mandrescu, Str. Luca Onul
580	N-47°09'05.0"	E-24°31'08.2"	2	case			aerodrom
581	N-47°07'34.8"	E-24°29'47.4"	2	case	Codrisor	Amplasament 27 (47A)	str. Codrisor, (str. Victor Onisor?)
582	N-47°07'31.9"	E-24°29'41.0"	4	case	Codrisor	Amplasament 36 (48A)	Str. Dr. Victor Babes, Str. Mihai Viteazu
583	N-47°07'17.22"	E-24°29'21.83"	2	case	Zona pod Budac		str. Ion Pop Reteganul - Grajduri CAP
515	N-47°09'45.1"	E-24°31'50.3"	2	case	Unirea	Amplasament 8 loc. Comp. Unirea	Parcare, pod, vis-a-vis de Trifan
18	N-47°07'35.4"	E-24°28'15.9"	2		Zona pod Budac		valea Budacului, parcare, intrare cartier RAAL
587	N-47°07'50.16"	E-24°29'17.21"	2		Zona pod Budac		str. Tanase Tudoran
588	N-47°07'38.0"	E-24°28'48.3"	4				Strada Imparatu Traian Bloc 58D
589	N-47°07'40.5"	E-24°28'46.5"	3				Strada Dragos Voda Bloc 2
590	N-47°07'41.9"	E-24°28'41.1"	4				Strada Dragos Voda Bloc 9
591	N-47°07'37.0"	E-24°28'41.0"	3				Strada Dragos Voda Bloc 8
592	N-47°07'35.2"	E-24°28'43.3"	4				Strada Imparatu Traian Bloc 52

Tabel nr. 1 - U.A.T. BISTRIȚA

NR. GPS	Coordonata N	Coordonata E	Nr. Containere		Explicatie plansa	Geocodare
593	N-47°07'36.1"	E-24°28'45.6"	3			Strada Dragos Voda Bloc 1
594	N-47°07'32.3"	E-24°28'44.8"	4			Strada Imparatu Traian Bloc 53
595	N-47°07'29.9"	E-24°28'47.1"	4			Bulevardul Independentei Bloc 64
596	N-47°07'31.3"	E-24°28'50.7"	4			Bulevardul Indendentei Bloc 62 - Piata Independentei Nord
597	N-47°07'34.3"	E-24°28'52.5"	3		Aleea Soimilor Bloc 3	locatia initiala, langa post trafo
598	N-47°07'37.6"	E-24°29'01.8"	4			Strada Octavian Goga Bloc 1
599	N-47°07'37.0"	E-24°29'00.4"	3			Strada Octavian Goga Bloc 2
600	N-47°07'36.3"	E-24°28'59.2"	4			Strada Octavian Goga Bloc 3
601	N-47°07'35.6"	E-24°28'57.9"	3			Strada Octavian Goga Bloc 4
604	N-47°07'41.0"	E-24°28'53.4"	4			Strada Imparatu Traian Bloc 46
605	N-47°07'43.0"	E-24°29'04.1"	4			Strada Solomon Halita Bloc 1
606	N-47°07'42.8"	E-24°28'56.8"	4			Strada Dumbravei nr. 4
607	N-47°07'47.0"	E-24°28'58.1"	3			Strada Dumbravei Bloc 10
608	N-47°07'42.8"	E-24°28'56.8"	3			Strada Pietrosul Bloc 2
609	N-47°07'46.0"	E-24°28'50.1"	4			Strada Rodnei Bloc 24
610	N-47°07'47.6"	E-24°28'52.2"	2			Strada Rodnei Bloc 22
611	N-47°07'52.3"	E-24°29'03.7"	4			Strada Rodnei PT 300 (Somesului Bloc 7)
612	N-47°07'52.3"	E-24°29'03.7"	3			Strada Rodnei PT 300 (Somesului Bloc 7)
613	N-47°07'53.7"	E-24°28'59.2"	3			Strada Rodnei nr.4 A
614	N-47°08'00.5"	E-24°29'11.9"	3		str.Garii Bloc 30	Spatele blocului spatiu verde

Tabel nr. 1 - U.A.T. BISTRIȚA

NR. GPS	Coordonata N	Coordonata E	Nr. Containere			Explicatie plansa	Geocodare
615	N-47°08'03.0"	E-24°29'18.0"	3				Aleea Trandafirilor in spatele bl.7 B-dul Decebal
616	N-47°08'08.8"	E-24°29'19.3"	4				Strada Artarilor Bloc 22
617	N-47°08'09.1"	E-24°29'21.0"	3			poate fi de 3,4 containere	str. Artarilor bl. 22
618	N-47°08'12.8"	E-24°29'25.3"	3				Strada Artarilor Bloc 26
619	N-47°08'16.5"	E-24°29'30.2"	4				Strada Artarilor Bloc 38
622	N-47°08'31.0"	E-24°29'50.9"	4				Strada Colibitei Bloc 10
623	N-47°08'34.1"	E-24°29'55.5"	3				Strada Colibitei Bloc 16
624	N-47°08'38.5"	E-24°30'01.7"	4				Strada Colibitei (Florilor Bloc 2)
625	N-47°08'42.67"	E-24°30'08.01"	4				Strada Colibitei bl 32
626	N-47°08'43.6"	E-24°30'16.5"	4			Aleea Fintinele Bloc 6	actual amplasament +loc parcare 52
627	N-47°08'38.1"	E-24°30'09.6"	4				Strada A. Muresanu Bloc R 5
628	N-47°08'32.1"	E-24°30'01.0"	4				Strada Florilor Bloc 1 - PT 8
629	N-47°08'27.4"	E-24°29'54.6"	4				Strada Colibitei Bloc 2
630	N-47°08'22.9"	E-24°29'43.5"	4				Aleea Brandusei (I.Slavici Bloc 3)
631	N-47°08'20.6"	E-24°29'44.9"	3				Aleea Trandafirilor în spatele bl.1 I. Slavici
632	N-47°08'18.3"	E-24°29'41.8"	4				Aleea Trandafirilor în spatele bl.31 B-dul Decebal
633	N-47°08'13.6"	E-24°29'34.8"	4				Aleea Trandafirilor în spatele bl.25 B-dul Decebal
634	N-47°08'11.6"	E-24°29'31.2"	3				Aleea Trandafirilor în spatele bl.21 B-dul Decebal
635	N-47°08'08.3"	E-24°29'26.2"	3				Aleea Trandafirilor în spatele bl.17 B-dul Decebal
636	N-47°08'05.6"	E-24°29'22.3"	4				Aleea Trandafirilor în spatele bl.13 B-dul Decebal

Tabel nr. 1 - U.A.T. BISTRIȚA

NR. GPS	Coordonata N	Coordonata E	Nr. Containere			Explicatie plansa	Geocodare
637	N-47°08'07.8"	E-24°30'03.3"	3			Piata Petru Rares	Parcare, in spate BCR
638	N-47°08'15.2"	E-24°30'08.7"	3				Strada 1 Decembrie Bloc 4
639	N-47°08'22.1"	E-24°30'16.5"	4				Aleea Basmului Bloc 4
640	N-47°08'19.8"	E-24°30'16.6"	4				Aleea Voinicului Bloc 2, Merilor
641	N-47°07'1.0"	E-24°30'13.4"	3				Strada Petre Ispirescu Bloc2
642	N-47°08'15.9"	E-24°30'17.7"	4				Strada Gen. Grigore Balan Bloc27
643	N-47°08'18.4"	E-24°30'20.8"	3				Strada Gen. Grigore Balan Bloc 33
644	N-47°08'29.6"	E-24°30'24.1"	3				Strada Calea Moldovei Bloc 1
645	N-47°08'39.2"	E-24°30'23.9"	3				Strada Sucevei Bloc 6
646	N-47°08'40.7"	E-24°30'21.4"	4			Sucevei bl.6-bl.48	loc parcare 21,22
647	N-47°08'37.6"	E-24°30'18.1"	3				Strada Sucevei PT 10
648	N-47°08'34.0"	E-24°30'16.9"	4				Parcare Emil Garleanu în spatele bl.17 A.Muresanu
649	N-47°08'26.9"	E-24°30'15.9"	4				Aleea Heniu Bloc 11
650	N-47°08'32.2"	E-24°30'13.3"	4				Strada Al.Rotunda Bl.2
651	N-47°08'28.8"	E-24°30'07.7"	4				Aleea Ineu PT 6
652	N-47°08'28.2"	E-24°30'02.0"	4				Intrarea Zorelelor Bloc 9
653	N-47°08'25.5"	E-24°30'01.8"	3				Intrarea Zorelelor Bloc 2
654	N-47°08'24.1"	E-24°29'57.3"	4				Strada A.Muresanu Bloc 5
655	N-47°08'17.7"	E-24°29'47.2"	4				Aleea Ghiocelului Bloc 1

Tabel nr. 1 - U.A.T. BISTRIȚA

NR. GPS	Coordonata N	Coordonata E	Nr. Containere			Explicatie plansa	Geocodare
656	N-47°08'14.8"	E-24°29'43.7"	3				Aleea Plopilor Bloc 12
657	N-47°08'10.1"	E-24°29'46.5"	4				Aleea Plopilor Bloc 1
658	N-47°08'12.8"	E-24°29'43.0"	4				Strada Ursului nr.12
659	N-47°08'11.6"	E-24°29'37.9"	3				Bulevardul Decebal Bloc 44
660	N-47°08'09.2"	E-24°29'34.7"	4				Bulevardul Decebal Bloc 42
661	N-47°08'05.4"	E-24°29'28.1"	4				Strada Liliacului în spatele bl.34 B-dul.Decebal
662	N-47°08'02.7"	E-24°29'31.1"	4				Strada Lalelelor
663	N-47°08'02.2"	E-24°29'24.0"	2				Strada Lacrimioarelor Bloc 1
664	N-47°07'56.9"	E-24°29'25.5"	4				Strada M.Eminescu Bloc 4
665	N-47°07'41.8"	E-24°29'10.1"	4				Strada Solomon Halita Bloc 4
666	N-47°07'22.3"	E-24°28'55.9"	3				Aleea Clopoteilor colt cu Sc.gen."L.Blaga"
667	N-47°07'26.6"	E-24°28'55.5"	4				Aleea Clopoteilor PT236
668	N-47°07'30.4"	E-24°28'59.0"	4				Bulevardul Independentei Bloc 73
669	N-47°07'23.7"	E-24°29'07.9"	4				Intrarea Castanului Bloc 4
670	N-47°07'19.4"	E-24°28'59.6"	3				Intrarea Visinului Bloc 1
671	N-47°07'19.7"	E-24°29'08.4"	3				Intrarea Visinului Bloc 3
672	N-47°07'22.5"	E-24°29'14.8"	4				Strada Petru Maior PT 267
673	N-47°07'27.5"	E-24°29'12.5"	4				Aleea Privighetorilor Bloc 3
674	N-47°07'28.6"	E-24°29'25.1"	4				Strada St.O.Iosif Bloc 18
675	N-47°07'29.3"	E-24°29'21.9"	3				Intrarea Turturelelor Bloc 3
676	N-47°07'31.8"	E-24°29'16.9"	3				Aleea Iasomie Bloc 4 (PT 265)

Tabel nr. 1 - U.A.T. BISTRIȚA

NR. GPS	Coordonata N	Coordonata E	Nr. Containere			Explicatie plansa	Geocodare
677	N-47°07'35.8"	E-24°29'17.2"	4			Strada Panait Cerna Bloc 5	loc parcare 65+spatiu verde
678	N-47°07'38.9"	E-24°29'13.8"	4			Parcare St.O.Iosif în spatele bl.1 B-dul Independentei	loc parcare 1,2
679	N-47°07'34.6"	E-24°29'13.9"	3				Intrarea Ciresului Bloc 2
680	N-47°08'21.35"	E-24°26'47.55"	3				Bulevardul Independentei Bloc 3
681	N-47°07'34.4"	E-24°29'08.6"	3				Intrarea Ciresului Bloc 1
682	N-47°07'29.4"	E-24°29'09.8"	3				Strada Axente Sever Bloc 1
683	N-47°07'28.6"	E-24°29'05.3"	3				Strada Axente Sever Bloc2
683	N-47°07'28.6"	E-24°29'05.3"	3				Strada Axente Sever Bloc2
685	N-47°07'46.7"	E-24°29'50.5"	3				Strada M. Kogalniceanu nr.21
686	N-47°08'00.1"	E-24°30'21.1"	4				Strada C.R.Vivu bl.8
687	N-47°07'59.5"	E-24°30'26.0"	3				Strada Ion Minulescu Bloc 7 (PT 30)
688	N-47°08'01.3"	E-24°30'30.6"	4				Strada C.R.Vivu Bloc 12
689	N-47°08'01.0"	E-24°30'34.7"	3				Strada Ion Minulescu Bloc G3
19	N-47°08'16.3"	E-24°28'45.5"	3		Zona industrială	Piata en-gros	in spate,Piata en-gros
691	N-47°08'08.3"	E-24°30'36.4"	3				Strada St. cel Mare Bloc 22
692	N-47°08'12.4"	E-24°30'37.3"	4				Strada St. cel Mare Bloc 11
693	N-47°08'13.8"	E-24°30'34.9"	4				Strada T. Vladimirescu Bloc 22
694	N-47°08'15.4"	E-24°30'37.3"	4				Strada Tudor Vladimirescu Bloc 45
695	N-47°08'18.2"	E-24°30'29.1"	4				Aleea Spatarului Bloc 4
696	N-47°08'15.2"	E-24°30'30.7"	3				Aleea Spatarului Bloc 8
697	N-47°08'15.1"	E-24°30'24.3"	3				in parcare, in colt, vechiul amplasament al punctului de colectare

Tabel nr. 1 - U.A.T. BISTRIȚA

NR. GPS	Coordonata N	Coordonata E	Nr. Containere			Explicatie plansa	Geocodare
698	N-47°08'12.3"	E-24°30'26.4"	4				Tudor Vladimirescu bl.25
699	N-47°08'20.6"	E-24°30'30.4"	4				Strada G-ral Grigorescu Bloc 1
700	N-47°08'18.6"	E-24°30'34.1"	3				Strada Avram Iancu Bloc 45A
701	N-47°08'28.3"	E-24°30'28.8"	3				Strada Calea Moldovei Bloc 8
702	N-47°08'31.1"	E-24°30'32.9"	4				Strada Calea Moldovei Bloc 14
703	N-47°08'11.4"	E-24°30'31.9"	3				Intrarea Parcalabului Bloc 3
704	N-47°08'06.8"	E-24°30'23.9"	4				Str.Vasile Lupu, bloc 1,jumatate din spatiul locurilor de parcare 36-39
705	N-47°08'03.6"	E-24°30'20.5"	3				Strada CR.Vivu Bloc 15
706	N-47°08'02.3"	E-24°30'14.8"	4				Strada Cimitirului (intersectie cu CR Vivu)
707	N-47°08'13.6"	E-24°29'54.3"	3				Piata Petru Rares, Bl. 7, curte Romtelecom
708	N-47°08'28.2"	E-24°29'27.8"	4				Strada Zefirului Bl.G60 (langa cantina TCI)
710	N-47°08'55.3"	E-24°29'11.9"	4				Al.Macului Bl.2
711	N-47°08'56.1"	E-24°29'07.6"	3				str. Busuiocului BL.4
712	N-47°08'50.4"	E-24°29'10.8"	4				str. Magnoliei BL.9
713	N-47°08'51.9"	E-24°29'03.1"	4				str.Busuiocului Bl.10
714	N-47°08'50.2"	E-24°28'36.3"	4				Strada Tarpiului nr.29
715	N-47°09'12.7"	E-24°29'48.4"	3				Drumul Dumitrei Vechi nr.33
718	N-47°08'21.3"	E-24°29'16.4"	4			Strada Zefirului nr.1(Ingna Teraplast)	la Jandarmi, fostul Teraplast X
719	N-47°08'19.4"	E-24°34'30.0"	2		Ghinda	Amplasament 46, str. Ghinda	Ghinda, nord dinspre statia maxi-taxi
720	N-47°07'53.56"	E-24°29'57.6"	2				Ecaterina Teodoroiu, nr. 9 X
722	N-47°08'03.8"	E-24°30'04.1"	2				Str. Ecaterina Teodoroiu , in parcare, in spate farmacie

Tabel nr. 1 - U.A.T. BISTRIȚA

NR. GPS	Coordonata N	Coordonata E	Nr. Containere		Explicatie plansa	Geocodare
724	N-47°07'57.5"	E-24°30'10.3"	2		Sala Sporturilor-parcare	langa pista de role
726	N-47°08'41.2"	E-24°31'00.0"	4			La Punte Lac
727	N-47°08'41.2"	E-24°31'00"	2			Parcare-Str. Granicerilor
732	N-47°11'21.17"	E-24°28'59.5"	2			Dealul Targului, parcare
733	N-47°08'43"	E-24°30'40.2"	2		Calea Moldovei (Ambient)	langa Ambient nr. 22/ Drum pe langa padure , Strand Codrisor?
734	N-47°08'27.4"	E-24°30'18.5"	3			Str.Nasaudului Bl 1
735	N-47°08'15"	E-24°30'13.4"	2		Str. P. Ispirescu	langa parcul la intrarea in aleea Greuceanu
017b	N-47°07'55.16"	E-24° 27'54.8"	4			la padurea Schulevard
737	N-47°11'21.17"	E-24°28'59.5"	2		AM MODIFICAT ADRESA, SUNT OK COORDONATELE? Sunt de la 732	Dealul Targului, parcare
738	N-47°08'17.5"	E-24°29'50.6"	4		Str. Crinilor Bl 1-2	Intre cele doua blocuri
739	N-47°07'53.56"	E-24°29'57.6"	2			Str. Ecaterina Teodoroiu, nr.9
740	N-47°07'59.2"	E-24°29'21.5"	4		Str. Mihai Eminescu Bl 2	
741	N-47°08'00.4"	E-24°24'29.9"	4		Str. Garii Bl. 30	in spatele blocului, spatiu verde
743	N-47°07'51.4"	E-24°29'28.5"	3		Str. Gheoghe Sincai nr 28	parcare Romtelecom
20	N-47°06'03.06"	E-24°27'24.47"	3			Localitatea Viisoara ,blocuri sociale
747	N-47°08'08.7"	E-24°29'55.7"	2			Str. Barbu Stefanescu Delavrancea
748	N-47°07'52"	E-24°29'11.4"	2			Str.Somesului intersectie cu str. Imparatul Traian
749	N-47°07'48.7"	E-24°29'14.9"	4			Str. Calimani Bl. 2

Tabel nr. 1 - U.A.T. BISTRITȚA

NR. GPS	Coordonata N	Coordonata E	Nr. Containere		Explicatie plansa	Geocodare
750	N-47°07'36"	E-24°29'01"	3		B-dul Independetei Bl 58	in spatele blocului ✓
752	N-47°07'00.6"	E-24°27'58.4"	2		Str. Armoniei nr. 1A	
753	N-47°06'58.8"	E-24°27'57.5"	3		Str. Libertatii/str. Cantonului	sub pasarela
754	N-47°06'07.1"	E-24°26'46.6"	2		Loc. com. Viisoara	in fata scolii generale
755	N-47°06'06.9"	E-24°26'46.4"	2		Loc. com. Viisoara	in fata scolii generale
756	N-47°05'54.2"	E-24°26'30.7"	2			Loc. com. Viisoara nr 62
757	N-47°06'07.5"	E-24°26'53.3"	3			Loc. com. Viisoara bl. A.N.L.
758	N-47°06'13.9"	E-24°27'09.4"	3			Loc. com. Viisoara (blocuri sociale)
759	N-47°06'04.7"	E-24°27'18.5"	3		Loc. com. Viisoara	(blocuri sociale-blocurile noi)
760	N-47°07'00.6"	E-24°27'58.4"	3		se amplaseaza langa punctul 752,langa pasarela, la marginea drumului	Str. Tiberiu Brediceanu A.N.L.
21	N-47°08'25.34"	E-24°29'21.07"	3			Zefirului C2-C3,nr.1,2 ✓
762	N-47°07'23"	E-24°28'40.7"	2			Str. Libertatii/str. Petru Maior
764	N-47°07'46.5"	E-24°29'22.8"	2			Aerodrom ✓
765	N-47°07'39.3"	E-24°29'57.2"	2			Strand Codrisor
768	N-47°08'40.5"	E-24°31'19.5"	2			Str. Lacului
769	N-47°07'51.1"	E-24°29'49.7"	2			Str. Alexandru Vlahuta-parcare
770	N-47°09'15.54"	E-24°25'01.06"	2		Sigmir	Deal Sigmir - Zona Picnic ✓
771	N-47°08'01.0"	E-24°29'42.9"	2			Str. Parcului intrare parc langa gradinita
772	N-47°07'54"	E-24°29'13.2"	3		Str. Imparatul Traian nr 1	pe Infratirii

Tabel nr. 1 - U.A.T. BISTRIȚA

NR. GPS	Coordonata N	Coordonata E	Nr. Containere			Explicatie plansa	Geocodare
773	N-47°08'03.2"	E-24°28'52.1"	2				Str. Narciselor intersectie cu str. Nicolae Dragan
774	N-47°08'16.4"	E-24°28'45.5"	2				Capela
24	N-47°09'15.54"	E-24°25'01.06"	2			Sigmir	Deal Sigmir - Zona Picnic
779	N-47°08'30.2"	E-24°29'30.9"	4				Str. Caraiman intersectie cu str. Zefirului
780	N-47°08'26.6"	E-24°29'48.6"	2				Str. Poieni intersectie cu str. Ioan Slavici
781	N-47°08'47.6"	E-24°29'06.2"	3				Dealul Targului, parcare
782	N-47°08'39.0"	E-24°30'31.1"	3				La piata
783	N-47°08'01.0"	E-24°30'17.62"	3				Str. Ion Minulescu Bl. G3
784	N-47°08'01.0"	E-24°30'17.62"	3				Str. Ion Minulescu Bl. G3,parcare
790	N- 47°08'13.7 "	E- 24°29'49.8"	3				Aleea Margaretelor,bl. 1,
793	N- 47°08'40.0 "	E- 24°29'31.4"	3				Str. Subcetate nr.12A ,parcare
2	N- 47°08'21.22	E- 24°30'18.27"	4				Spitalul Judetean, in curte, in spate,linga rezervor apa,parcare
3	N- 47°08'17.38	E- 24°30'52.62"	4				Spitalul TBC si Cronici, linga centrala termica ,platforma pe lung
4	N- 47°08'13.96	E- 24°30'48.27"	3				Ambulanta,linga statia Peco

Tabel nr. 1 - U.A.T. BISTRIȚA

NR. GPS	Coordonata N	Coordonata E	Nr. Containere		Explicatie plansa	Geocodare
5	N- 47°07'34.1 "	E- 24°29'36.54"	2			Spitalul contagioase, str. Alba Iulia, in spate la drum
5	N- 47°07'34.1 "	E- 24°29'36.54"	4			Spitalul contagioase, str. Alba Iulia, in spate la drum
6	N- 47°07'35.04 "	E- 24°29'35.21"	3			Str. Alba Iulia curte centrala termica dezafectata, langa contagioase
15	N-47°07'44.05"	E-24°29'19.01"	3			Scoala profesionala Sf. Maria, fosta platf. de gunoi
7	N-47°07'43.08"	E-24°29'17.07"	3		linga loc de joaca sub rampa(STSI)	Spitalul Dermato-venerice, oftalmologie si roentgentherapie
8	N-47°07'53.03"	E-24°29'09.01"	3		in continuare la cabina poarta	Spitalul de Psihiatrie
9	N-47°07'52.02"	E-24°29'15.57"	4			Policlinica, in spate langa garaj
10	N-47°08'13.02"	E-24°30'02.07"	4			CJ-BN in curte spate langa garaje
11	N-47°07'35.0"	E-24°29'31.96"	3			Scoala speciala nr.1 spre poarta din spate inainte de curba
12	N-47°08'36.29"	E-24°30'28.29"	2		in curte in partea dreapta la intrare	DGASPCBN
13	N-47°08'14.09"	E-24°30'07.58"	3		in curte langa poarta din spate	La muzeul judetean
14	N-47°07'42.44"	E-24°29'29.82"	3		in spate pe teren de sport langa magazine	Scoala speciala nr.2
1	N-47°06'40.05"	E-24°31'24.5"	4		Ghinda	Zona Picnic