



EXTRAS DE CARTE FUNCARA pentru INFORMARE

Oficiul de Cadastru și Publicitate Imobiliară BISTRITA-NASAUD
Biroul de Cadastru și Publicitate Imobiliară Bistrita

Nr.cerere	10524
Ziua	12
Luna	03
Anul	2015

A. Partea I. DESCRIEREA IMOBILULUI

TEREN extravilan

Adresa: -

Nr crt	Nr.cadastral Nr.topografic	Suprafata* (mp)	Observatii / Referinte
A1	76906	29.645	-

B. Partea II. PROPRIETAR si ACTE

Inscrieri privitoare la dreptul de proprietate si alte drepturi reale		Observatii / Referinte	
10524 / 12.03.2015			
Act normativ nr. 7, din 13.03.1996, emis de PARLAMENTUL ROMANIEI			
B1	Inscrierea provizorie, drept de PROPRIETATE, dobandit prin Lege, cota actuala 1 / 1	A1	
	1) MUNICIPIUL BISTRITA	-	

C. Partea III. SARCINI

Inscrieri privind dezmembramintele dreptului de proprietate, drepturile reale de garantie si sarcini	Observatii / Referinte
NU SUNT	

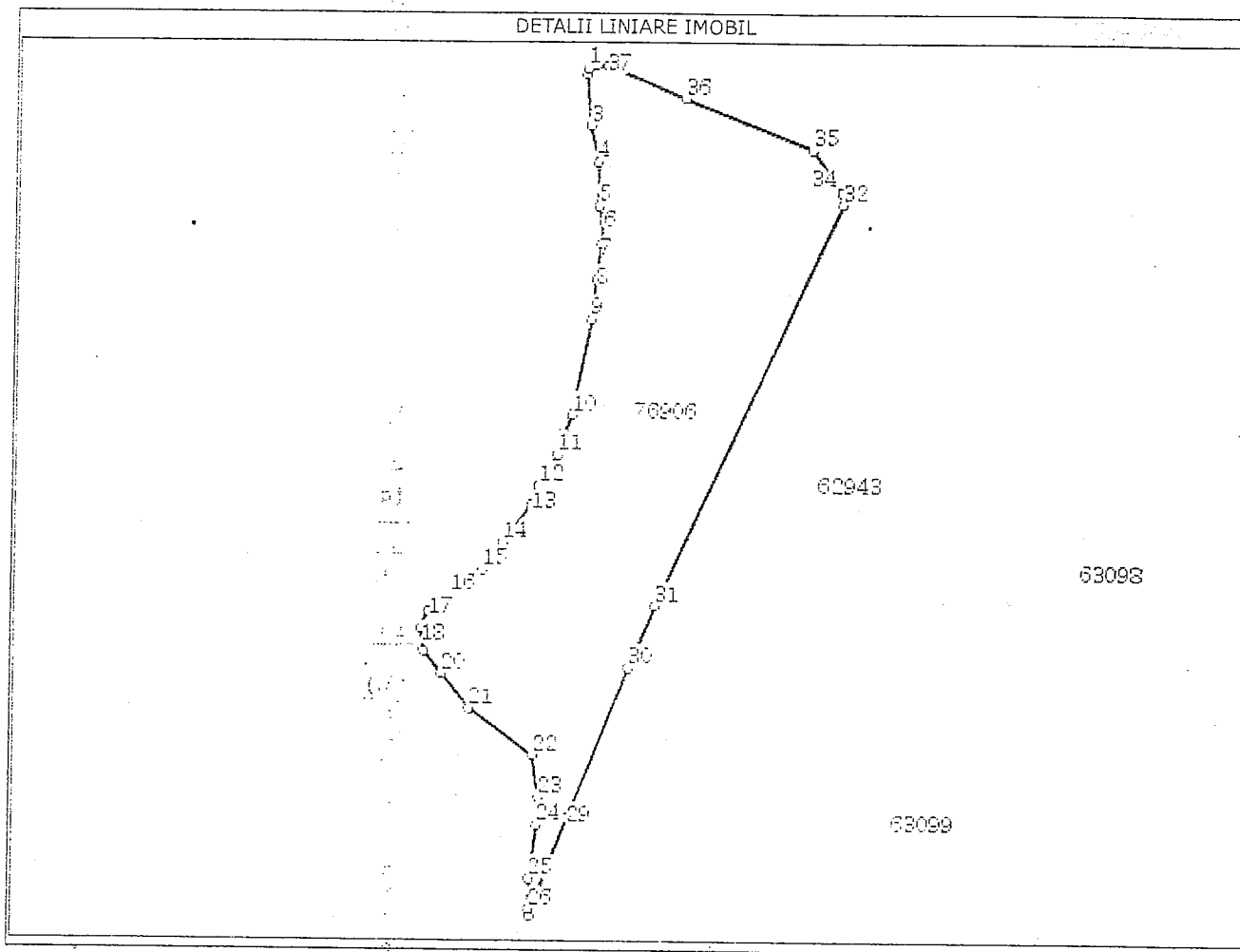
Anexa Nr. 1 la Partea I

TEREN extravilan

Adresa: -

Nr. cadastral	Suprafata masurata (mp)*	Observatii / Referinte
76906	29.645	-

* Suprafata este determinata in planul de proiectie Stereo 70.



Date referitoare la teren

Nr. crt	Categorie folosinta	Intravilan	Suprafata (mp)	Nr. tarla	Nr. parcela	Nr. Topografic	Observatii / Referinte
1	neproductiv	NU	29.645	-	-	-	-

Lungime Segmente

1) Valorile lungimilor segmentelor sunt obtinute din proiectie in plan.

Punct inceput	Punct sfarsit	Lungime segment (m)
1	2	2,9
3	4	17,6
5	6	8,3
7	8	17,4
9	10	46,6
11	12	17,1
13	14	22,2
15	16	19,4
17	18	9,1
19	20	13,9
21	22	38,1
23	24	13,2
25	26	14,6

Punct inceput	Punct sfarsit	Lungime segment (m)
2	3	24,5
4	5	20,9
6	7	9,7
8	9	18,7
10	11	19,7
12	13	10,2
14	15	16,1
16	17	13,0
18	19	11,1
20	21	21,2
22	23	20,9
24	25	25,9
26	27	3,3

Lungime Segmente

1) Valorile lungimilor segmentelor sunt obtinute din proiectie in plan.

Punct inceput	Punct sfarsit	Lungime segment "" (m)
27	28	27,2
29	30	78,3
31	32	210,0
33	34	6,5
35	36	65,6
37	1	10,3

Punct inceput	Punct sfarsit	Lungime segment "" (m)
28	29	23,3
30	31	32,6
32	33	5,4
34	35	17,9
36	37	40,8

** Lungimile segmentelor sunt determinate in planul de proiectie Stereo 70 si sunt rotunjite la 10 centimetri.

*** Distaanta dintre puncte este formata din segmente cumulate ce sunt mai mici decat valoarea 10 centimetri.

Certific că prezentul extras corespunde cu pozitiile in vigoare din cartea funciara originală, păstrată de acest birou.

Prezentul extras de carte funciara este valabil la autentificarea de catre notarul public a actelor juridice prin care se sting drepturile reale precum si pentru dezbaterea succesiunilor, iar informatiile prezentate sunt susceptibile de orice modificare, in conditiile legii.


S-a achitat tariful de 0 RON, pentru serviciul de publicitate imobiliară cu codul nr. 211,

Data soluționării,
26/11/2015

Asistent-registrator,
DINUTA REBREAN

Referent,

Data eliberării,
04/12/2015



(parafa și semnătura)

Nr. cerere	16801
Ziua	01
Luna	06
Anul	2011

Oficiul de Cadastru și Publicitate Imobiliară BISTRITA-NASAUD
Biroul de Cadastru și Publicitate Imobiliară Bistrita

EXTRAS DE CARTE FUNCARA pentru INFORMARE

A. Partea I. (Foaie de avere)

TEREN extravilan

Adresa: -

CARTE FUNCARA NR. 61299
Comuna/Oras/Municipiu: Bistrita

A1	61299	122724	
----	-------	--------	--

B. Partea II. (Foaie de proprietate)

CARTE FUNCARA NR. 61299
Comuna/Oras/Municipiu: Bistrita

16801 / 01.06.2011	
Act act normativ, 527, 02.06.2010, emis de GUVERNUL ROMANIEI, Legea nr.7.1996 republicata cu modificarile si completarile ulterioare	
1 Intabulare, drept de PROPRIETATE, domeniul public, dobandit prin Lege, cota actuala 1 / 1	A1
1 MUNICIPIUL BISTRITA	-

C. Partea III. (Foaie de sarcini)

CARTE FUNCARA NR. 61299
Comuna/Oras/Municipiu: Bistrita


NU SUNT	
---------	--

TEREN extravilan

Adresa: -

61299	122724	-
-------	--------	---

* Suprafata este determinata in planul de proiectie Stereo 70.



Date referitoare la teren

1	pasune	NU	122724	-	-	-	NR.CAD.DIN REGISTRUL CADASTRAL 101267
---	--------	----	--------	---	---	---	--

Lungime Segmente

1) Valorile lungimilor segmentelor sunt obtinute din proiectie in plan.

1	2	143
4	5	21
7	8	9
10	11	23
13	14	94
16	17	58
19	20	78
22	23	54
25	26	52
28	29	24
31	32	65
34	35	35
37	38	43
40	41	48
43	44	25
46	47	10
49	50	12
52	53	21
55	56	10
58	59	13
61	62	12
64	65	15
67	68	11
70	71	20
73	74	17
76	77	15
79	80	18
82	83	17
85	86	18
88	89	7
91	92	12
94	95	13
97	98	13
100	101	14
103	104	9
106	107	64
109	110	177
112	113	115
115	116	31
118	119	86

2	3	34
5	6	26
8	9	15
11	12	28
14	15	50
17	18	118
20	21	55
23	24	55
26	27	32
29	30	27
32	33	20
35	36	1
38	39	16
41	42	88
44	45	9
47	48	14
50	51	14
53	54	6
56	57	33
59	60	9
62	63	9
65	66	56
68	69	16
71	72	10
74	75	14
77	78	19
80	81	16
83	84	40
86	87	12
89	90	10
92	93	13
95	96	33
98	99	18
101	102	89
104	105	63
107	108	54
110	111	32
113	114	26
116	117	86
119	1	8

3	4	43
6	7	36
9	10	15
12	13	33
15	16	67
18	19	92
21	22	73
24	25	28
27	28	22
30	31	26
33	34	26
36	37	6
39	40	40
42	43	21
45	46	9
48	49	14
51	52	11
54	55	8
57	58	41
60	61	11
63	64	29
66	67	11
69	70	25
72	73	32
75	76	11
78	79	14
81	82	8
84	85	15
87	88	11
90	91	9
93	94	5
96	97	11
99	100	20
102	103	24
105	106	61
108	109	33
111	112	20
114	115	147
117	118	45

** Lungimile segmentelor sunt determinate in planul de proiectie Stereo 70 si sunt rotunjite la metru.

*** Distanța dintre puncte este formata din segmente cumulate ce sunt mai mici decat valoarea 1 metru.

Certific ca prezentul extras corespunde intrutotul cu pozitiile in vigoare din cartea funciara originala.
prezentul extras de carte funciara nu este valabil la incheierea actelor autentificate de notarul public.

S-a achitat tariful de 0 RON, pentru serviciul de publicitate imobiliara 211,

Asistent - registrator,

VICTORIA-MARINELA HAROSA

