





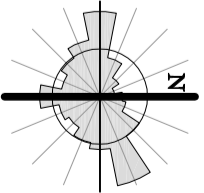


-  TEREN REGLEMENTAT
S = 66825 mp.
-  LIMITA INTRAVILAN
-  terenuri inscrise in sistemul OCPI
-  regim de aliniere fata de axele drumurilor
-  L2- subzona de locuire individuala cu regim de construire izolat sau cuplat cu inaltime maxima de S(D)+P+1E(M)
S = 64585 mp.
-  L2.1- subzona de locuire individuala cu regim de construire izolat sau cuplat cu inaltime maxima de S(D)+P+2E+ER(M) si o suprafata desfasurata de sparii comerciale mai mare de 250 mp.
S = 2240 mp.



spre Aerodrom

SOCIETATE COMERCIALA RSIGN S.R.L. CUI: RO924947 JOE/839406 STR. DRUMUL CETANII PARCARE AUTO NR. 3, AV. 7 BISTRITA TEL. 0740 025659		Beneficiar: SC PAVMAT CONSTRUCT SRL Obiectiv: PUZ - INTRODUCERE TERENURI IN INTRAVILAN PARCELARE TERENURI IN VEDEREA CONSTRUIRII DE LOCuintE INDIVIDUALE SI FUNCTIUNI COMPLEMENTARE LOCUIRII Amplasament: Bistrita, str. Lacului, jud. Bistrita-Nasaud		Nr. probe Puz
Self proiect: arh. Suceiu Adrian Arh./Urbanism: arh. Suceiu Adrian Urbanism: arh. Micu Mariana Desenat: arh. Suceiu Adrian	Seara: 1:2000 Data	PLAN DE SITUATIE -zonificare functionala-		U4