

Catre Primaria Municipiului Bistrita,

In atentia Dlui. PRIMAR – IOAN TURC,

In atentia Directiei Patrimoniu – Dlui. DIRECTOR VASILE MARINA

In atentia Directiei Patrimoniu – Dnei. ALINA IONESCU – SEF SERVICIU

PRIMĂRIA MUNICIPIULUI BISTRITA SERVICIUL RELAȚII PUBLICE INTRARE 4 14. DEC. 2020 Număr înregistrare <u>90706</u> Nr. file _____

Ca urmare a adresei nr. 34817/27.05.2020 si a raspunsului primit de la dvs. cu nr. 34817/25.06.2020, subsemnatul Sebastian Crisan, CNP 1780423060819, domiciliat in Mun. Bistrita, str. Andrei Muresanu, nr. 30, Sc. D, ap. 37, judet Bistrita Nasaud, in calitate de delegat al proprietarilor de imobile din mun. Bistrita, localitatea componenta Unirea, str. Viile cu Pomi (tronsor 2), mun. Bistrita, depun alaturat documentatia aferenta intrarii in domeniul public a partii din strada Viile cu Pomi care nu se afla in proprietatea Primariei Municipiului Bistrita, in conformitate cu solicitarea primita de la dvs., mentionata mai sus, semnandu-se in acest sens si procese verbale de vecinatate cu cei doi proprietari, la care faceti referire in adresa dvs.

Ca atare, depunem alaturat documentatia aferenta in 3 exemplare in vederea analizarii lor de catre expertii Primariei Municipiului Bistrita, ulterior pentru a crea CF-ul aferent intrarii in domeniul Public al strazii fiind necesara emitere Hotarare de Consiliu Local.


Pentru orice fel de nelamuriri legate de documentele depuse rog sa ne contactati pe mine sau pe expertul topo cu care am lucrat la proiectul de strada:

- MIHAI-IONUT BUGNAR – expert topo : 0745-835610
- SEBASTIAN CRISAN – delegat si proprietar teren Unirea, str. Viile cu Pomi : 0756-805270

In speranta ca solicitarea noastra va fi analizata si va primi un aviz favorabil va multumim in avans si primiti intreaga noastra consideratie.


Cu stima si multumiri !

Sebastian Crisan



PRIMĂRIA MUNICIPIULUI BISTRITA DIRECȚIA PATRIMONIU INTRARE 15 -12- 2020 Număr document <u>90706</u> Nr. file _____
--

H. dl. Vasile Marina
rog procedura pt
sedinta cu dvs
25.12.2020

15.12.2020 

MEMORIU TEHNIC

1. Adresa imobil:

Imobilul obiect al prezentei documentații este situat intravilanul localității Unirea, localitate componentă a UAT Bistrița, județul Bistrița Năsăud.

2. Tipul lucrării:

Documentatie cadastrală- *necesară emiterii hotărârii consiliului local Bistrița.*

3. Scurta prezentare a situației din teren:

Imobilul obiect al prezentei documentații îl constituie un drum situat în intravilanul localității Unirea, UAT Bistrița, are suprafața măsurată de $S=2791\text{mp}$, lungimea $L=333,67\text{m}$, și lățimea medie $l=8,36\text{m}$. Lățimea medie s-a calculat cu formula $l=S/L$.

Imobilul este parțial delimitat de gard și are următoarele vecinătăți:

- Nord: domeniul public
- Est: nr. cad. 80923, mun. Bistrita, Mathe Ioan, nr. cad. 15024, 52180, Fluta Ioan, Hordoan Irina, nr. cad 58466, Varga Vasile, nr. cad. 76266, 77055.
- Sud: nr. cad. 77055
- Vest: nr. cad. 77055, 76265, Varga Vasile, nr. cad. 58467, 6233, Cordovan Ioan, Baciuc Carmen (cad. 6552), Lakatos Szilard (cad. 6550), nr. cad. 11864, 11865, 63953, 63699, 81935, 53100, 52945, 57319, Neamt Tatiana, Leahu Alina Minodora.

Imobilul drum se identifică cu parte din nr top 456, înscris CF 388 Unirea având categoria de folosință drum (utca). Conform datelor înscrise în CF 388 Unirea, sub numărul de ordine B13, imobilul identificat cu nr top 456 se află în folosința domeniului public Unirea și nu face obiectul cărții funciare.

4. Operațiuni topo-cadastrale efectuate*:


- aparatura folosită: Rover GPS Stonex S10A, carnet de teren Stonex S4C II, cu posibilități de lucru în timp real, cu sistem TransDat4.0 – stereo 70 implementat, ce asigură o precizie de $\pm 1\text{ cm}$ pe punct staționat.
- metoda folosită la măsurători: radiere prin tehnologie GPS, în mod “RTK-cinematic în timp real”, prin utilizarea în timp real de corecții, diferențele provenind de la o stație de referință integrată în RGN-GNSS de la serviciul specializat ROMPOS.
- Parametrii de lucru sunt:
- canale de recepție: 394 canale;
- intervalul de înregistrare a datelor: 1 – 60 secunde;
- timp de inițializare mod RTK: în mod normal < 10 secunde;
- calculul suprafețelor: metoda analitică;
- suprafața rezultată în urma măsurătorilor este de 2791mp .

În urma verificării imobilului în sistemul integrat de cadastru și carte funciară E- Eterra și în baza de date a OCPI BN am constatat că pentru imobilele învecinate pe laturile estică, sudică și vestică, s-au întocmit documentații în cadrul cadastrului sporadic, fiind atribuite nr cadastrale. Coordonatele laturilor comune se încadrează în toleranțe, astfel au fost preluate coordonatele laturii comune.

S-a întocmit un proces verbal de vecinătate prin care proprietarii imobiulelor învecinate pe latura vestică respectiv Lakatos Szilard, Baciuc Carmen, Cordovan Ioan, Vasile Varga și proprietarii de pe

Data: Decembrie 2020

*) Se vor prezenta la solicitarea oficiului teritorial în format analogic și digital



latura estică respectiv Hordoan Mariana Irina, Mate Ion, recunosc limitele de proprietate stabilite pentru imobilul drum obiect al documentației, și sunt de acord cu acestea prin semnarea procesului verbal.

Prin prezenta documentatie se propune emiterea hotărârii consiliului local Bistrița, în vederea înscrierii în cartea funciară a imobilului descris anterior.

Data: Decembrie 2020

*) Se vor prezenta la solicitarea oficiului teritorial in format analogic si digital



botét szám.

388

UNIREA

Birtokállási lap.

O.C.P.I. BISTRITA-NASAUD
 Nr. 18781/11.01.2020
 Pentru conformitate cu originala CF
 Nr. 110 21
 Referent

Sor szám	Helyrajzi szám	Terület	Jegyzet	
			hold	BT
11	147 <i>Lubac 7^{ve} a. 1899 lakrésze, sí utca</i>	250	}	B. 10
12	147 <i>szőlő</i>	257		
13	3540/1 <i>szőlő II. d. Doromschaff</i>	2. 1120	}	B. 11
14	3540/1 <i>"</i>	151. 1190		
15	209 <i>szőlő (készei jérséghoz)</i>	—	}	B. 11
16	209 <i>szőlő 101 a. a. 2 lakrésze sí utca</i>	—		
17	209 <i>szőlő</i>	—		
<i>Stagositás utáni új birtok</i>				
1	1 <i>szőlő a belső részben</i>	— 455		B. 13
2	6 <i>terelő</i>	— 400		
3	8 <i>iskola terület a lenas</i>	— 500	1800 exp.	
	9 <i>út</i>	— 303		B. 13
	16 <i>szőlő</i>	— 70		}
	36 <i>szőlő</i>	3 1320		
	87 <i>szőlő</i>	1 1315		
	88 <i>szőlő</i>	— 403		
	146 <i>szőlő</i>	1 271		
	174 <i>szőlő</i>	— 203		}
	207 <i>szőlő</i>	— 120		
	278 <i>szőlő</i>	1 —		B. 13
	209 <i>szőlő</i>	— 171		}
	210 <i>szőlő</i>	— 53		
	226 <i>szőlő 95 a. a. 1. lakrésze (CF 5156)</i>	— 203		B. 13
	232 <i>szőlő a belső részben</i>	— 220		B. 13
	233 <i>szőlő</i>	— 2	2596 exp.	
	234 <i>szőlő a belső részben</i>	— 270		

27 E
56731
12.11

Birtokállási lap.

Sor- szám	Helyrajzi szám		Terület		Jegyzet
			hold	öl	
19	262	utca; a malomház; a helységben	—	493	B13
20	263	három fűrészkőről (11. 112) 114. 120. sz. r.	—	235	— 65-67
21	264	utca a helységben	1	1116	B13
22	265	Kökössz. 15. sz. a. a. malom. P. úrral	—	180	72.
23	266	kerék a helységben	—	185	65-67
24	232	gyógy. m. egy. kővel	—	157	B. 16
25	283	Kökössz. 124. sz. a. a. / köcsögj. járóring kőről	—	110	B. 16
26	324	utca a helységben	2	431	
27	343	utca	—	170	
28	381	ut. Hádó ut.	—	100	
29	395	ut. " "	1	344	B13
30	396	ut. " "	—	904	
31	431	ut. " "	—	650	
32	452/5	ut. " "	10	827	
33	455	arok " "	—	970	
34	460	ut. " "	1	981	
35	588	ut. Kisv. domb	—	1035	
36	615	halászárok " "	—	845	
37	616	ut. " "	1	758	
38	630	ut. sz. ilato " "	—	65	B13
39	645/1	halászárok Egész békés	—	420	
40	645/2	halászárok " "	—	73	
41	647	arok " "	—	345	
42	652	ut. " "	—	608	
43	736	halászárok P. úrral / Kőgyárosoktól	24	1578	
44	745	halászárok " "	23	922	16 Ha. K. F. K.
45	754	halászárok " "	—	220	16 Ha. K. F. K.

A.

Birtokállási lap.

Sorszám	Helyrajzi szám	Terület	Jegyzet		
			hold	□-öl	
46	707 malomársók Kaposvárosok	4	210	2. sz. 604/11. sz. B 106-107	
47	708 1/2 marhacsapás	—	856	B 13	
48	708 1/2 marhacsapás	1	1196		
49	719 gyalogút	—	793		
50	753 gyalogút	—	118		
51	754 rét	—	1501		
52	821 homokos rét	1	—		5. sz. 155/11. sz. B 117-117
53	822 rét (Hóros földes)	4	1027	2. sz. 671/11. sz. B 96-97	
54	823 1/2 marhacsapás	—	1170	B 13	
55	823 1/2 marhacsapás	3	1393		
56	867 rét	—	1408		
57	868 rét	—	1652		
58	869 rét (Lagoló)	—	1190		
59	870 rét	—	320		
60	871 rét	4	653		2. sz. 771/11. sz.
61	873 1/2 marhacsapás	—	710		
62	873 1/2 marhacsapás	1	558		
63	880 habarások	—	1083		
64	881 rét	1	700		
65	882 rét (Lagoló)	8	1260		
66	883 rét (Lagoló)	253	1576		
67	885 rét	—	935		
68	907 rét (Hóros földes)	—	320		
69	908 rét	—	43	B 13	
70	937 rét	—	1193		
71	957 rét	—	1235		
			25		

A.

Birtokállási lap.

Sorszám	Helyrajz száma		Terület		Jegyzet
			hold	□-öl	
73	1002	kerékárok	—	525	B13
74	1032/1	ut	—	890	
75	1032/2	ut	—	831	
76	1046	kerékárok	—	312	1129NYI
77	1047	ut	—	332	
78	1100	ut	—	380	
79	1104	ut	—	1023	B13
80	1141	kerékárok	4	986	
81	1167	kerékárok	14	896	
82	1168	ut	—	668	B 116-117 13 108 up
83	1186	kerékárok	2	444	
84	1210	ut	—	162	
85	1227	ut	—	336	
86	1310	ut	—	220	
87	1331/1	ut	—	169	
88	1332/2	ut	—	760	
89	1387	ut	—	590	
90	1403	ut	—	732	B13
91	1404	ut	—	524	
92	1405	ut	1	1294	
93	1423	ut	—	630	
94	1424	ut	—	1219	
95	1430	ut	—	130	
96	1446	vicinálent	—	1555	
97	1447	ut	—	340	
98	1462	ut	—	1470	
99	2057	ut	—	—	

A.

358. Birtokállási lap.

helyrajzi szám	Terület	hold		jegyzet
		—	—-öl	
	id. Jülichmögött	—	162	B13
	id. " "	—	1332	
	id. " "	—	469	
	id. " "	—	34	
	id. " "	—	918	
	id. " "	—	391	
	erdő Rigi erdő	279	120	B13
	id. Laibitz	—	1591	
	id. " "	1	260	B13
	id. " "	—	268	
	id. " "	—	120	
	id. " "	—	707	
	id. " "	—	300	1030 m p. B. 147
	id. " "	—	82	B13
	id. " "	—	1115	B13
	id. " "	3	476	B13
	id. " "	5	156	
	id. " "	2	676	B13
	id. " "	—	815	
	id. " "	—	38	
	id. " "	—	538	
	id. " "	1	935	
	id. " "	—	145	
	id. " "	—	503	
	id. " "	—	1061	
	id. " "	—	728	
	id. " "	—	1252	

A.

388

Birtokállási lap.

Sorszám	Helyrajzi szám	Leírás	Terület		Jegyz
			hold	□-öl	
127	2604	ül. <i>Hírca</i>	—	188	"
128	2605	irofaj/pindabféléj) "	1	856	7E
129	2613	ül. "	—	502	"
130	2614	erdő <i>Magy. helygyerde</i>	277	637	"
131	—	ca 1360 m. vízsz. H. legján baromihall	—	—	"
132	86/2	skórisz legelőből jav. 2/26 éven	—	—	"
133	2822/1	út. <i>Érdővilág</i>	—	564	B. 1010/10/1
134	—	—	8	3724	B. 1010/10/2
135	39/1/1	szőlő	—	920	szőlő B. 132
136	663/1/1	szőlő <i>Érdővilág</i>	—	300	szőlő B. 132
137	663/1/2	szőlő	—	300	szőlő B. 132
138	663/1/3	szőlő	—	324	szőlő B. 132
139	663/1/4	szőlő	—	664	szőlő B. 132
140	0757/2	szőlő	—	160	szőlő B. 132
141	706/2/1	Lot. de casa <i>Verbes</i>	—	1100	szőlő B. 132-6
142	706/2/2	Lot. de casa	—	1100	szőlő B. 132
143	706/2/3	Lot. de casa	—	1100	szőlő B. 132
144	706/2/4	Lot. de casa	—	1100	szőlő B. 132
145	706/2/5	Lot. de casa	—	1100	szőlő B. 132
146	706/2/6	Lot. de casa	—	1100	szőlő B. 132
147	706/2/7	Lot. de casa	—	1100	szőlő B. 132
148	706/2/8	Lot. de casa	—	1100	szőlő B. 132
149	706/2/9	Lot. de casa	—	1100	szőlő B. 132
150	706/2/10	Lot. de casa	—	2400	szőlő B. 132
151	706/2/11	szőlő	—	1100	szőlő B. 132
152	706/2/12	Lot. de casa	—	1000	szőlő B. 132
153	706/2/13	Lot. de casa	—	1100	szőlő B. 132
154	706/2	szőlő	—	1100	szőlő B. 132
155	1257/2	szőlő <i>Érdővilág</i>	—	1100	szőlő B. 132
156	706/2/1/6	lot.	—	—	szőlő B. 132

1142 m. vízsz. H. legján baromihall
szőlő B. 132-6
szőlő B. 132

A) F O A I A D E A V E R E

Numărul de ordine	Numărul topografic	+	Măsura de suprafață cadastrală în jugăre de 1000 stânjenți □		NOTĂ
			h. a.	stânjeni □	
156	706/1/1	pășune	4	4652	mp 9
157	2614/2	Pădure	159	2531	mp 100
158	706/2/2/1	Teren, loc de casă	-	950	mp 11
160	266/1/1	Loc de casă	-	148	mp 100
161	266/1/a	3 case de lemn pentru pășuni	-	595	mp 100
162	706/1/1/1	Pășune	3 Ha	2309	mp 100
163	266/1/1/1	Teren	3 Ha	604	mp 100
164	266/1/1/2	Teren x	-	3298	mp 100
165	266/1/a/2	Case în băcălnă 10000 m ² câmpuri de cultură, 10000 m ² pășuni	-	195	mp 100
166	706/1/1/1/1	Teren	2 Ha	930	mp 100
167	706/1/1/1/1	Teren	2570	mp 100	B. 100-1
168	706/2/13/1	Loc de casă	-	2091	mp 100
169	706/2/13/3	Teren apăruți curte (branșă) Bloc 1 cartier unirea	-	99	mp 100
170	705/2	Pășune	10 Ha	8104	mp 100
171	705/2/2	Pășune	15 Ha	3404	mp 100
172	705/2/2/1	Pășune	8 Ha	3833	mp 100
173	705/2/2/2	Pășune	13 Ha	4804	mp 100
174	705/2/2	Teren, adapost pentru animale	2 Ha	4317	mp 100
175	705/2/2/1	Pășune	13	7943	mp 100
176	705/2/2	Pășune	15 Ha	605	mp 100
177	705/2/2	Teren moară	2 Ha	1733	mp 100
178	705/2/2/1	Grâu moară	250 Ha	mp 100	B. 100
179	705/2/2/1/2	Pășune	13	843	mp 100
180	705/5/1/1/2	Pășune	-	-	-
181	705/5/1/2/1	Teren	-	-	-

A) FOAIA DE AVERE

Numărul topografic	+	Măsură de suprafață cadastrală în jugăre de 1600 stănieți <input type="checkbox"/>	NOTĂ
181.	1186/2	Teritoriu de construcție	8708 mp B159-190
182	2232/1/2	lăpt	1620 mp
183	452/5/1/1/2/2/2	marie	80 x 3 mp - B124-125
184	706/2/10/2	loc de casă	1924 mp B155-156
185	9249/2	loc de mănăstire	3014 mp
186	452/5/1/1/2/2/2/2	Arabil	79576 mp. B128-129
187	452/5/1/1/2/2/2/2/2	Arabil	77.176 mp. B128-129
188	452/5/1/1/2/2/2/2/2/2/4	Arabil	72.676 mp. B130-131
189	452/5/1/1/2/2/2/2/2/2/2/2	Arabil	70176 mp. B132-133
190.	706/1/1/1/2/2/2/2	Teren	137 mp B148-150
191.	705/2/2/2/2/2/2/2	Grădina	136143 mp B133-134
192.	452/5/1/1/2/2/2/2/2/2/2/2	Arabil	68576 mp. B145-146
193	452/5/1/1/2/2/2/2/2/2/2/2/2	Arabil	66076 mp B147-148
194	706/1/1/1/2/2/2/2	Teren	137 mp
195	452/5/1/1/2/2/2/2/2/2/2/2/2/2/2/2/2/2	Arabil	61776 mp B143-144
196	706/2/10/2/2	loc de casă	74 mp
197	82/1/1	Teren	3755 mp
198.	704/2/1/1	Prăvălie (reconstrucție)	19670 mp. C.F. E. 56738
199	704/2/1/3	Arabil	1000 mp. 6142/6
200.	704/2/1/5	Arabil	1000 mp. 6142/6
201.	704/2/1/10	Arabil	3200 mp.
202	452/5/1/1/2/2/2/2/2/2/2/2/2/2/2/2/2/2	Arabil	62
203	452/5/1/1/2/2/2/2/2/2/2/2/2/2/2/2/2/2	Arabil	61

Cartea funciară cu nr. 388

Comuna/ Municipiul Ulmiu

A. Partea I-a

C.F.E. 56455 A+209

Nr. Crt.	TOP: Nr. cad.	Descrierea imobilului	Suprafața în mp.	Observații B.A.
204	705/2/2/d/1/2/2/2	Pășune	136/43 mp.	
205	208/2		184803 mp.	
206	1186/2/2	Topitorie de câmpă	5055 mp.	B.A.
			5608 mp.	31

B.

Tulajdoni lap.

388

Aldorf

Sor- szám		Jegyzet.
	<p>1875 Október 26^{án} 4777 Az egy felől az Aldorf polgári Községi és más felől az Aldorf evang. luth. egyházi Községi Községi kéreje, az előző név 732/371 szám alatt, az utóbbira név 519/374 szám alatt megengedett eredeti szereplés alapján a tulajdonjog az A+3549 hely. szám alatt felvett feljegyzés névén írtan</p> <p>1. az Aldorf evang. luth. egyházi községe javára előjegyezve.</p>	<p>Jegyzet 1875 Okt. 26. A+53 2777/2-08.08</p>
2.	<p>Évk. 1898. Augusztus 20. án 6221. sz. a. A 6281-98 sz. keres. miniszteri engedélykövet alappján a királyi kassza jog az 1076. 438. és 5064 hrsz. ingatlanokra a Közvetítői, vasút r. társaság mint Bismarck-bányó-prundi-bányó bauxit- k. i. i. engedélyese javára feljegyezve.</p>	<p>Polis 334</p>
3.	<p>Évk. 1901 október hó 19-án 8530. sz. A fenti számon, végzés alapján az A+1096 hrsz. részletből 252 ööl terület és az 5064 hrsz. részlet ből 17 ööl terület a vasút- völgyi vasút javára lejegyez- tetik.</p>	
4.	<p>együttel a 438 hrsz. részletből 252 ööl terület is a vasútvölgyi vasút javára lejegyezve.</p>	
5.	<p>Évk. 1901 február 24-én 4436. sz. alatt "110. sz. alatt 920. sz. alatt" Az 1895. évi november hó 23-án felvett meghatározás alapján a vasút- völgyi vasút javára a 473. sz. 473. sz. alatt a 4436. sz. alatt ingatlannak bejegyezve.</p> <p>5. Aldorf Községi javára beke- szeltek.</p>	<p>15</p>

388

Sor- szám		Jegyzet.
	<p>Évk. 1907. december 21-én 13845 sz. a. Fenti szám alatt felvett jegypróbaing- sok beemeltetett helyhatósági li- cs. nyitási, a szabott vácsák és, az 1874. december 11-én kelt adas- névési törvények alapján a megorvatis felvett felvett A. H. 3546/2. 3549/2. nyh. részletek i. h. 1200. mól és 90. h. 550. mól terület- tel, a P. i. alatti előjegyzés ipa- kolásánál, - az 390. sz. j. k. az aloldosi av. luth. egyház javára C. előjegyzések;</p>	
7.	<p>a megmaradt 3546/1. és 3549/1. nyh. részletek 2. h. 1200 és 151. h. 480. mól területtel ide A. H. 4. 9. sz. k.</p>	
8.	<p>Évk. 1907. december 21-én 13855 sz. a. Fenti szám alatt felvett jegypróbaing- is adas szabott helyhatósági li- cs. nyitási alapján az A. H. 12. sz. k. ingatlan, előjegyzések, az az szabott jegypróbaing kitérővel, a B. H. 13. sz. k. alá megjegyzések.</p>	
9.	<p>Évk. 1908. február 15-én 2341 sz. a. Fenti sz. alatt felvett jegypróba alapján az 1113. sz. szabott ingatlant, ingatlan egyeztetés folytán ide A. H. 4. 9. sz. k. alá az adasi tulajdonos: Aloldosi egyház javára adhaszlik.</p>	
	<p>Évk. 1909. február 23-án 4923 sz. a. az 1908. november 15-én kelt érkezőbirtoknyilv. szabott adasnévési törvények alapján az 1113. sz. ingatlan az 152. sz. sz. k. alá Berola Károly</p>	16

Sor- szám		Jegyzet.
10	es neje Höring Karolina prararia atse- gyertelke. —	
	Érh. 1911 október 15-án 11290 m. m. Földi m. alatt felvett, ált. tárgy. jövedelm. jár. felvétel a 12518/1911. 12519/1911 m. kintő jövedelmek az A.I. 1-11. 13-15. 17-24. 26-31. 33-40. 42-43. Dex. — a 389 m. jövedelm. felvett A.I. 1-28. 30-43 Dex. és egyéb m. m. kintő. könyvszáma 9203-9205. 9208-9210. 9213. 9214. 9220 9221. 9222. 9230-9240. 9242. 9244. 9247-9250. 9255 9256-9271. 9273. 9275-9279 kintő. régi kintő helybe fagszáma 5051-5052 kintő. új kintő m. m. jövedelm. A.I. 1-31 Dex. alól jövedelm. felvett. —	1169 20
12	Továbbá az A.I. 16. 32. par. 1958. 5234 ha rég. kintő. m. m. kintő. m. m. kintő. m. m. kintő. —	
13	Egyidejűleg a kintő. kintő. kintő. kintő. 12518/1911 m. m. alatt felvett kintő. kintő. kintő. az A.I. 1. 4. 6-11. 13. 14. 16. 19. 21. 26-31. 33-43 47-51. 54-59. 61-64. 67-75. 77-82. 84-96. 98-106. 107-111. 113. 115-129 kintő. m. m. kintő.	
	Dec. la 18 June 1924 et la 1697 c. f. Tulajdoni ponton átadás. de m. m. m. m. m. paragrafok 107. 108. 109. 110. 111. 112. 113. 114. 115. 116. 117. 118. 119. 120. 121. 122. 123. 124. 125. 126. 127. 128. 129. 130. 131. 132. 133. 134. 135. 136. 137. 138. 139. 140. 141. 142. 143. 144. 145. 146. 147. 148. 149. 150. 151. 152. 153. 154. 155. 156. 157. 158. 159. 160. 161. 162. 163. 164. 165. 166. 167. 168. 169. 170. 171. 172. 173. 174. 175. 176. 177. 178. 179. 180. 181. 182. 183. 184. 185. 186. 187. 188. 189. 190. 191. 192. 193. 194. 195. 196. 197. 198. 199. 200. 201. 202. 203. 204. 205. 206. 207. 208. 209. 210. 211. 212. 213. 214. 215. 216. 217. 218. 219. 220. 221. 222. 223. 224. 225. 226. 227. 228. 229. 230. 231. 232. 233. 234. 235. 236. 237. 238. 239. 240. 241. 242. 243. 244. 245. 246. 247. 248. 249. 250. 251. 252. 253. 254. 255. 256. 257. 258. 259. 260. 261. 262. 263. 264. 265. 266. 267. 268. 269. 270. 271. 272. 273. 274. 275. 276. 277. 278. 279. 280. 281. 282. 283. 284. 285. 286. 287. 288. 289. 290. 291. 292. 293. 294. 295. 296. 297. 298. 299. 300. 301. 302. 303. 304. 305. 306. 307. 308. 309. 310. 311. 312. 313. 314. 315. 316. 317. 318. 319. 320. 321. 322. 323. 324. 325. 326. 327. 328. 329. 330. 331. 332. 333. 334. 335. 336. 337. 338. 339. 340. 341. 342. 343. 344. 345. 346. 347. 348. 349. 350. 351. 352. 353. 354. 355. 356. 357. 358. 359. 360. 361. 362. 363. 364. 365. 366. 367. 368. 369. 370. 371. 372. 373. 374. 375. 376. 377. 378. 379. 380. 381. 382. 383. 384. 385. 386. 387. 388. 389. 390. 391. 392. 393. 394. 395. 396. 397. 398. 399. 400. 401. 402. 403. 404. 405. 406. 407. 408. 409. 410. 411. 412. 413. 414. 415. 416. 417. 418. 419. 420. 421. 422. 423. 424. 425. 426. 427. 428. 429. 430. 431. 432. 433. 434. 435. 436. 437. 438. 439. 440. 441. 442. 443. 444. 445. 446. 447. 448. 449. 450. 451. 452. 453. 454. 455. 456. 457. 458. 459. 460. 461. 462. 463. 464. 465. 466. 467. 468. 469. 470. 471. 472. 473. 474. 475. 476. 477. 478. 479. 480. 481. 482. 483. 484. 485. 486. 487. 488. 489. 490. 491. 492. 493. 494. 495. 496. 497. 498. 499. 500. 501. 502. 503. 504. 505. 506. 507. 508. 509. 510. 511. 512. 513. 514. 515. 516. 517. 518. 519. 520. 521. 522. 523. 524. 525. 526. 527. 528. 529. 530. 531. 532. 533. 534. 535. 536. 537. 538. 539. 540. 541. 542. 543. 544. 545. 546. 547. 548. 549. 550. 551. 552. 553. 554. 555. 556. 557. 558. 559. 560. 561. 562. 563. 564. 565. 566. 567. 568. 569. 570. 571. 572. 573. 574. 575. 576. 577. 578. 579. 580. 581. 582. 583. 584. 585. 586. 587. 588. 589. 590. 591. 592. 593. 594. 595. 596. 597. 598. 599. 600. 601. 602. 603. 604. 605. 606. 607. 608. 609. 610. 611. 612. 613. 614. 615. 616. 617. 618. 619. 620. 621. 622. 623. 624. 625. 626. 627. 628. 629. 630. 631. 632. 633. 634. 635. 636. 637. 638. 639. 640. 641. 642. 643. 644. 645. 646. 647. 648. 649. 650. 651. 652. 653. 654. 655. 656. 657. 658. 659. 660. 661. 662. 663. 664. 665. 666. 667. 668. 669. 670. 671. 672. 673. 674. 675. 676. 677. 678. 679. 680. 681. 682. 683. 684. 685. 686. 687. 688. 689. 690. 691. 692. 693. 694. 695. 696. 697. 698. 699. 700. 701. 702. 703. 704. 705. 706. 707. 708. 709. 710. 711. 712. 713. 714. 715. 716. 717. 718. 719. 720. 721. 722. 723. 724. 725. 726. 727. 728. 729. 730. 731. 732. 733. 734. 735. 736. 737. 738. 739. 740. 741. 742. 743. 744. 745. 746. 747. 748. 749. 750. 751. 752. 753. 754. 755. 756. 757. 758. 759. 760. 761. 762. 763. 764. 765. 766. 767. 768. 769. 770. 771. 772. 773. 774. 775. 776. 777. 778. 779. 780. 781. 782. 783. 784. 785. 786. 787. 788. 789. 790. 791. 792. 793. 794. 795. 796. 797. 798. 799. 800. 801. 802. 803. 804. 805. 806. 807. 808. 809. 810. 811. 812. 813. 814. 815. 816. 817. 818. 819. 820. 821. 822. 823. 824. 825. 826. 827. 828. 829. 830. 831. 832. 833. 834. 835. 836. 837. 838. 839. 840. 841. 842. 843. 844. 845. 846. 847. 848. 849. 850. 851. 852. 853. 854. 855. 856. 857. 858. 859. 860. 861. 862. 863. 864. 865. 866. 867. 868. 869. 870. 871. 872. 873. 874. 875. 876. 877. 878. 879. 880. 881. 882. 883. 884. 885. 886. 887. 888. 889. 890. 891. 892. 893. 894. 895. 896. 897. 898. 899. 900. 901. 902. 903. 904. 905. 906. 907. 908. 909. 910. 911. 912. 913. 914. 915. 916. 917. 918. 919. 920. 921. 922. 923. 924. 925. 926. 927. 928. 929. 930. 931. 932. 933. 934. 935. 936. 937. 938. 939. 940. 941. 942. 943. 944. 945. 946. 947. 948. 949. 950. 951. 952. 953. 954. 955. 956. 957. 958. 959. 960. 961. 962. 963. 964. 965. 966. 967. 968. 969. 970. 971. 972. 973. 974. 975. 976. 977. 978. 979. 980. 981. 982. 983. 984. 985. 986. 987. 988. 989. 990. 991. 992. 993. 994. 995. 996. 997. 998. 999. 1000.	17

Sor- szám	Jegyzet.
14	in solta născută Drucos Ca- larina;
14	iar parcela nouă nr. 706/2 în întindere de 3 jugh. 1049 m ² se pune la vânzare aici sub nr. nou de ordine A + 133;
15	și în fine, imobilul de sub nr. 133 se radierează ca drum național obiect de c. f. -
16	Pres. la 26 August 1944 Fed. nr. 87 ef. In baza contractului de vânzare și cumpărare dala 20 februarie 1924 imobilul de sub nr. 133 se transferă în cf. nr. 277 în fațara bisericii nr. cat. din Aldorf.
17	Pres. la 29, Noiembrie 1936 nr. 77 ef. "Fapt de cumpărare 6000 lei." "Acest fapt, conștient de vânzare și cumpărare, încheiat în 11 sept. la 28 Noiembrie 1936 și a schitei sebedinte, expresiv imobi- lită de sub nr. de ord. A + 133, transferă din nr. 133, în în- tinderea bisericii de p. p. nr. 133, au în vedere de drept de cumpă- rare în formă nouă."
17	Comuna politice Aldorf.
18	Întră la <u>28 ian.</u> 1957 nr. <u>152</u> ef. In baza tabelului de atribuire a Statului Popular al români <u>Nouă nouă</u> aprobat de Statul popular al raionului Fălticeni asupra imobilului de sub nr. nr. A + 133 se încheiează contract de proprietate cu titlu de expropriere, conform legii nr. 187, 1945, pentru înfăptuirea ref. agrare, în favoarea: STATULUI ROMÂN, prin organele sale, în calitate de vânzător și cumpărător nr. 152 ef. în baza schitei de delimitare ce înso- țează din această ef. și se încheiează, apoi parcela nouă de sub nr. top. 706/2, în supra- fața globală de <u>3.000</u> m ² și se transferă în ef. nr. 562 în favoarea beneficiarului ditor Schornastina; în președea de sub nr. 133 și nr. 706/2 drum național obiect de c. f. se transferă în apartenența ef. nr. 152
19	

Sor- szám	Jegyzet.
1	Contract 10 de cumpărare și mai jelti cu Rovija Kov 732/371 nr. 1 519/84 nr. 1 scrisoră de nr. 3549 în făptuirea nr. nr. Aldorf Kovija sau.
2	Ok. 1898. August A. C. 281-75 nr. 1 alajjia a kiraja ingatlanokhoz Körmös völgyi Bismarck környé- k. i. c. 1. Rujdólyca
3	Ok. 1907 ordo A fenti száma az A + 1096 hrs terület is az 5 ből 17 m ² ol ter völgyi vasas teltek.
4	equivale a 438 terület is a ve- javára lejegy Ok. 1907, April 10
5	Ok. 1895. piros nava szimphatóságok pöytäkirjain, pilan bellide 5. I. 41. rd. 2. Aldorf Kov. területi.

Sorszám	Tulajdoni leírás	Jegyzet
	<p>Interviu nr. 28. rom 7 - 152. comuna Muniea par. nr. 32.</p>	
20.	<p>Parcela de cult nr. 752/5. cu abnortecia din aceasta cf. nr. de transcriere in cf. de descrierea conform schitei, apoi:</p>	
21.	<p>Parcela de cult nr. 752/5/a cu suprafasa de 2000 mp. se transcrie in cf. nr. 622 nr. 593 in favoarea lui ...</p>	
22.	<p>Parcela de cult nr. 752/5/b cu suprafasa de 2000 mp. se transcrie in cf. nr. 622 in favoarea lui Domn. Loran, Ghera ...</p>	
23.	<p>Parcela de cult nr. 752/5/c cu suprafasa de 2500 mp. se transcrie in cf. nr. 591 in fav. lui Obrajă Dumpei.</p>	
24.	<p>Parcela de cult nr. 752/5/d cu suprafasa de 1500 mp. se transcrie in cf. nr. 591 in suprafasa mp. in favoarea lui ...</p>	
26.	<p>Parcela de cult nr. 752/5/e cu suprafasa de 2000 mp. se transcrie in cf. nr. 607 in favoarea lui ...</p>	
27.	<p>Parcela de cult nr. 752/5/f cu supra- fasa de 1840 mp. se transcrie in cf. nr. 607 in favoarea lui Compean Anton.</p>	
28.	<p>Parcela de cult nr. 752/5/g cu suprafasa globata de 2080 mp. se transcrie in cf. nr. 663 in favoarea lui Compean Dămbă</p>	
29.	<p>Parcela de cult nr. 263/a cu supra- fasa de m. aceasta cf. nr. de transcriere in cf. nr. 525. in fav. lui Agopiani Ionel.</p>	
30.	<p>Parcela de cult nr. 752/5/h cu suprafasa de 2000 mp. se transcrie in cf. nr. 607 in favoarea lui Compean Anton.</p>	
<p>VII. csoport.</p> <p>38. rakt. szám. Szabadon használt földterület nr. 844 99 in favoarea in cf. nr. 525</p> <p>A két kérelem lezárta a kérelemeket a földterület nr. 799, 811 cu suprafasa de 8200 mp. transcrierea in cf. nr. 525 se va realiza dupa ce incheierea in favoarea lui ...</p>		

B.

388

Tulajdoni lap.

Urmare.

388

Sorszám	Jegyzet
35.	Parcela de sub nr. top. 1257/1, 1257/2 cu suprafața de 1257 mp, se aduce aici sub nr. 155 din ef. nr. 941 m. 37.
36.	Parcela de sub nr. top. 663/1, 663/2, 663/3 cu suprafața de 200 mp, se aduce aici sub nr. 135 din ef. nr. 942 m. 37 în fa. favoroa Spitalului Spinal și Clinicii de boli venereale și sifilitice în cadrul de aici cu suprafața de ef.
37.	Parcela de sub nr. top. 663/1, 663/2, 663/3 cu suprafața de 200+625+663+160 mp, se aduce aici din ef. nr. 405, 1162, 1149 sub nr. 157-158 în favoroa Spitalului Spinal și Clinicii de boli venereale și sifilitice în cadrul de aici cu suprafața de ef.
38.	Intreat la 6 februarie 1960 nr. 974 ef. 972, 1002, 973/1, 973/2 în baza procesului verbal dresat la Tribunalul Spitalului pentru a certifica furnizarea din 23 ianuarie 1960 parcelă de sub nr. top. 706/1/2 de sub nr. 144 se transcrie în favoroa lui Căpitanofici Ludovic în ef. nr. 783.
39.	Parcela de sub nr. top. 706/1/2 de sub nr. 144 se transcrie în favoroa lui Weiss Ioan în ef. nr. 782.
40.	Parcela de sub nr. top. 706/1/2 de sub nr. 144, se transcrie în favoroa lui Puntea Vasile în ef. nr. 783.
41.	Intreat la 9 ianuarie 1969 Nr. 5-6 Ef. în baza procesului verbal dresat la Tribunalul popular al raionului Petroschi, la 23 ianuarie 1960, parcela cu nr. top. 406/2/3 se transcrie în af. nouă nr. 444, în favoroa lui Păscu Vasile.
42.	Intreat la 30 iulie 1969 Nr. 545-546 Af. În baza actelor nr. 2281/1969 a J. M. R. Petroschi, a deciziei Nr. 178, a boni. pop. Petroschi, a actului de elan membru, a bolului de mișcare parțială, a imobilului de sub nr. 45, a proprietății de sub nr. 18, cu Nr. top. 706/1, în suprafața de 4 ha. 6152 m. p. se des. membrilor și se obținerea conform actului, după cum urmează:
43.	Parcela cu Nr. top. nou 706/1/2, p. m. shiz, neproductiv, cu suprafața de 1500 m. p. se transcrie în ef. nou în limitate Nr. 292 în favoroa H. P.
44.	Parcela cu Nr. top. nou 706/1/1, p. m. shiz, neproductiv, cu suprafața de 4 ha. 4652 m. p. se transcrie în actul ef. în favoroa noii proprietar.

Sorszám	Jegyzet
44	Intreat la 10 ianuarie 1969 în baza procesului verbal dresat la Tribunalul popular al raionului Petroschi, la 23 ianuarie 1960, parcela cu nr. top. 406/2/3 se transcrie în af. nouă nr. 444, în favoroa lui Păscu Vasile.
45	Parcela cu suprafața de 1500 m. p. se transcrie în ef. nou în limitate Nr. 292 în favoroa H. P.
46	Intreat la 11 ianuarie 1969 în baza deciziei Tribunalului popular al raionului Petroschi, la 23 ianuarie 1960, parcela cu nr. top. 406/2/3 se transcrie în af. nouă nr. 444, în favoroa lui Păscu Vasile.
47	Parcela cu suprafața de 1500 m. p. se transcrie în ef. nou în limitate Nr. 292 în favoroa H. P.
48	Parcela cu suprafața de 1500 m. p. se transcrie în ef. nou în limitate Nr. 292 în favoroa H. P.

20

B.

Tulajdoni lap.

288

Sorszám		Jegyzet
44	<p>Înscris la 22 februarie 1973. Nr. 100-162 cf. în baza deciziei nr. 48/1973, dată de sfatul popular al oronului Târlă, a selitei de defolcare, produsă cu tabelul de măsurare parcelară a autorității pentru imparțalitate de teren cu construcții nr. 1791, dată de consiliu popular al oronului Bistrița, a aducerii nr. 1912/1973, a consiliu popular al oronului Bistrița, a notei de constatare nr. 1791/1973, imobilul de nr. de ord. A+30, se desmembrează conform selitei în următoarele parcele:</p> <p>parcele cu nr. top. nou 2614/1 pătură cu suprafața de 1000 mp. se transmit în of. nou nr. 757 în favoarea lui Gheorghe Balen.</p>	
45	<p>parcele cu nr. top. nou 2614/2, pătură cu suprafața de 159 ha. 2535 mp. se transmit în acasta of. în favoarea celui care este proprietar.</p>	
46	<p>Înscris la 31 ianuarie 1974. Nr. 122 cf. în baza contractului de vânzare-cumpărare, nr. 40/1974, încheiat între Gheorghe și Ionuț Dumitru, imobilul de nr. de ord. A+25 se transmite în of. nou nr. 761 în favoarea lui Ionuț Dumitru.</p>	
47	<p>Înscris la 11 martie 1980 Nr. 100 cf. în baza deciziei nr. 49/1980, al cons. pop. mun. Bistrița, a selitei de defolcare, parcela cu nr. top. 706/2/3, se desmembrează în următoarele parcele:</p> <p>47 - parcela cu nr. top. nou 706/2/3/1, loc de casă cu suprafața de 950 mp. se transmite în of. în favoarea celui care este proprietar.</p> <p>48 - parcela cu nr. top. nou 706/2/3/2, loc de casă cu suprafața de 250 mp. se transmite în of. nou nr. 1269, în favoarea sfatului popular</p>	<p>21</p>

B.

388

Tulajdoni lap.

388

Sorszám	Jegyzet
	<p>Külső határozat 27. június 1950 Nr. 272/57.</p> <p>Ennek a határozatnak a 25. pontjának értelmében az országos földművelésügyi minisztérium feladatainak megvalósítása érdekében a földművelésügyi minisztérium a következőképpen határozta meg a földművelésügyi minisztérium feladatainak megvalósítása érdekében:</p> <p>19 - parcella az nr. 206/2/5/1/1, területtel 250 m² és területtel 250 m², az országos földművelésügyi minisztérium feladatainak megvalósítása érdekében.</p> <p>20 - parcella az nr. 206/2/5/1/2, területtel 250 m² és területtel 250 m², az országos földművelésügyi minisztérium feladatainak megvalósítása érdekében.</p>
	<p>Külső határozat 1. március 1952 Nr. 95/57.</p> <p>Ennek a határozatnak a 24. pontjának értelmében az országos földművelésügyi minisztérium feladatainak megvalósítása érdekében a földművelésügyi minisztérium a következőképpen határozta meg a földművelésügyi minisztérium feladatainak megvalósítása érdekében:</p> <p>60 - parcella az nr. 266/1, területtel 378 m² és területtel 378 m², az országos földművelésügyi minisztérium feladatainak megvalósítása érdekében.</p> <p>61 - parcella az nr. 266/2, területtel 250 m² és területtel 250 m², az országos földművelésügyi minisztérium feladatainak megvalósítása érdekében.</p> <p>62 - parcella az nr. 266/3, területtel 250 m² és területtel 250 m², az országos földművelésügyi minisztérium feladatainak megvalósítása érdekében.</p> <p>63 - parcella az nr. 266/4, területtel 250 m² és területtel 250 m², az országos földművelésügyi minisztérium feladatainak megvalósítása érdekében.</p>

Sorszám	Intenzitás
20	2000 m ²
21	2500 m ²
22	2500 m ²
23	2500 m ²
24	2500 m ²
26	2500 m ²
27	2500 m ²
28	2500 m ²
29	2500 m ²

1957. évi földművelésügyi miniszteri határozat
 A földművelésügyi miniszter feladatainak megvalósítása érdekében a földművelésügyi minisztérium a következőképpen határozta meg a földművelésügyi minisztérium feladatainak megvalósítása érdekében:
 1957. évi földművelésügyi miniszteri határozat
 A földművelésügyi miniszter feladatainak megvalósítása érdekében a földművelésügyi minisztérium a következőképpen határozta meg a földművelésügyi minisztérium feladatainak megvalósítása érdekében:
 1957. évi földművelésügyi miniszteri határozat
 A földművelésügyi miniszter feladatainak megvalósítása érdekében a földművelésügyi minisztérium a következőképpen határozta meg a földművelésügyi minisztérium feladatainak megvalósítása érdekében:

22

B) Foaia de proprietate

Numărul s:rial		Nota
64	<p>beneficiarului: Căren Chiriac.</p> <p>parcele cu nr top. non 266/1/1, teren cu suprafața de 142 mp se reinscrie în această of în favoarea vecinului proprietar.</p>	
65	<p>înscris la 12 mai 1988. Nr. 276-277 of</p> <p>În baza soluției de defalcare nr. a deciziei nr. 27/1988 și 60/1988, al Com. prop. al mun. Orăștie, în viziunea de sub Art. 20 se desmembră în următoarele parcele:</p> <p>parcele cu nr top. non 263/23 teren de construcții cu suprafața de 74 mp, se înscrie în of. nr. 77 în favoarea lui: Holdeanu Italo.</p>	
66	<p>parcele cu nr top. non 263/1/a teren fără construcții, cu suprafața de 575 mp, se înscrie în of. nr. în favoarea vecinului proprietar, împreună cu construcțiile.</p>	
67	<p>parcele cu nr. top. non 263/1/b, teren de construcții, cu suprafața de 106 mp se înscrie în of. nr. 76 în favoarea lui: Salăgean Alexandru.</p>	
68	<p>înscris la 6 aprilie 1988 Nr. 230 of</p> <p>În baza soluției civile nr. 260/1988, dată de judecătoria Orăștie, a soluției de defalcare, în viziunea de sub Art. 21 se desmembră în următoarele parcele:</p> <p>parcele cu nr. top. non 706/1/1/a, loc de casă cu suprafața de 200 mp. se înscrie în of. nr. 981 în favoarea lui: Fedean Petru.</p>	
69	<p>parcele cu nr. top. non 706/2/1/b, loc de casă cu suprafața de 1142 mp. se reinscrie în această of în favoarea vecinului proprietar.</p>	<p>23</p>

B) Foaia de proprietate

Numărul serial		Nota
70	<p>Intrat la 28 iunie 1984 Nr. 521-522 In baza actelor nr 113/1984, a deciziei nr. 259/1986 al cons. pop. al jud. Bistrita-Năsăud și a tabelului de înscrisuri parcelare, imobilul de sub nr. 1156, se desmembră în următoarele parcele:</p> <p>1) parcela cu nr. dep. nou 706/1/1/1, pământ, cu suprafața de 514 3509 mp. se înregistrează în actul nr. 979.</p> <p>2) parcela cu nr. dep. nou 706/1/1/2, teren de construcții, cu suprafața de 1 ha 2343 mp. se înregistrează în actul nr. 979, în favoarea lui Statului român, în vederea trecerii în posesie.</p>	
72	<p>Intrat la 2 aug. 1984 Nr. 705 ef. In baza tabelului de proprietate nr. 225/1145/1983 dat de cons. pop. al jud. Bistrita-Năsăud, imobilul de sub nr. 1122, se înregistrează în actul nr. 979, în favoarea lui Ome Biorel</p>	
73	<p>Intrat la 16 oct. 1986 Nr. 103. red In baza deciziei nr. 47/1986, dată de cons. pop. al jud. Bistrita-Năsăud, imobilul de sub nr. 163, se desmembră în următoarele parcele:</p> <p>1) parcela cu nr. dep. nou 706/1/1/1, teren cu suprafața de 2809 mp. se înregistrează în actul nr. 979.</p> <p>2) parcela cu nr. dep. nou 706/1/1/2, teren de construcții, cu suprafața de 3282 mp. se înregistrează în actul nr. 979.</p> <p>3) parcela cu nr. dep. nou 706/1/1/3, teren cu suprafața de 3000 mp. se înregistrează în actul nr. 979, în favoarea lui Statului român.</p>	

B) Foaia de proprietate

Numărul serial		Notă
76	<p>Subrat la 16 mai 1989 Nr. 393</p> <p>In baza deciziei nr. 97/1989, data de casa ppa si unu. birtuilar, imobilul de sub nr. de ord. A+161, se desmonstraza in urmatoarele probele:</p> <p>- parcela cu nr. top. non 263/1/a/1, loc de casa cu suprafata de 400 mp se desmonstre in of nr. 1379, in favoarea lui Luciu Alexandru, cetate, Roman sua.</p> <p>77 - parcela cu nr. top. 263/1/a/2, casa si gradina cu suprafata de 135 mp se desmonstre in aceasta of.</p>	
78	<p>Subrat la 4 noi 1989 Nr. 442</p> <p>In baza documentatiei de cadastru, imobilul de sub nr. 163, se desmonstreaza in urmatoarele probele:</p> <p>79 - parcela cu nr. top. non 706/1/1/1/a, loc de casa cu suprafata de 274 mp, se desmonstre in aceasta of in favoarea lui Luciu Alexandru.</p> <p>80 - parcela cu nr. top. non 706/1/1/1/b, teren cu suprafata de 5421 mp, se desmonstre in of nr. 358, in favoarea S.C. "Gara Ibrva" SA.</p>	
80	<p>Spunatori nr. 593/1 - februarie 1995</p> <p>In baza procesului verbal nr. 1000/1994 a elocului medietii de la Ibrva, imobilul de sub nr. 166, se parafaza astfel:</p> <p>81 - parcela cu nr. top. non 706/1/1/1/a/1 cu o suprafata de 334 mp se desmonstre in aceasta of in favoarea lui Luciu Alexandru.</p> <p>82 - parcela cu nr. top. non 706/1/1/1/a/2 cu o suprafata de 2043 mp se desmonstre in aceasta of in favoarea lui Luciu Alexandru.</p>	

2/2

388

B) Foaia de proprietate

Numărul serial	<p>Intoc. la. 9 martie 1975 nr. 1582/1975 In baza adresei nr. 89/9 martie 1975 de S. G. Protoposul Birtutea a redactat de desmembrare prevăzută cu tabelul de mixare parcelară, a documentației anexă a certificatului nr. 2011/20.05.1994 dată de Consiliul Județean Birtutea-ului învederea teren de p.m. de ord. 14/169 proprietate Statului Român, pe desmembrarea conform scrisii în următoarea formă: I parcela cu m. top nr. 206/1/1/1/1 constând din teren cu suprafață de 3164 mp și transmis în C.F. nr. 153/11.11.1975, ca proprietate lui S. G. Protoposul S. A. Birtutea cu titlu de uzufruct. II parcela cu m. top nr. 206/1/1/1/2 constând din teren cu sup. de 137 mp și transmis în actul C.F. în procesul redactării proprietate Statului Român</p>	Nota
83		
84		
85		
86	<p>Intoc. la. 18.04.1996 nr. 1876/1996 In baza documentației de întocmire aprobată și aprobată de teren la blocul nr. 1 din cartierul Unirea a terenului și suprafețele și statură a terenului și planșelor nr. 89/19.05.1996 dată de Protoposul Birtutea asupra în vederea de sub nr. 153 și efectuate în următoarea desmembrare astfel: I parcela cu m. top nr. 206/2/13/2 teren cu suprafață de 510 mp și transmis în C.F. nr. 1602 în favoarea bloc 1. Unirea. II parcela cu m. top nr. 206/2/13/3 teren cu suprafață de 99 mp și transmis în C.F. nr. 1609 în favoarea populației de sub nr. 18 statul Unirea. III parcela cu m. top nr. 206/2/13/1 la care este în suprafață de 2091 mp și transmis sub nr. 1608 în favoarea populației de sub nr. 18 de sub nr. 18.</p>	
87		
88		

B. - Forme de proprietate

388

Teher lap.

Sor- szám	Tulaj. le. 18.09.1996 nr. 1195/1996 Et baza documentării de evidență la, a cadastrului de proprietate conținând descrierea terenului nr. 147/1970 elaborat de Ministerul Agriculturii și Pescăriei a Serviciului Județean nr. 347/60/1995 dată de Tribunalul Județean Mărcușeni în cadrul de înregistrare nr. 7 de 1974/1995 decree de cucerire totală a Societatei Prod. Mărcușeni - Mărcușeni a peșterii de pământ - pentru peșterea nr. 10 din județul Mărcușeni nr. 170/25.04.1995 din cauza înălțimii de apă nr. 44 de efectuarea necesităților de construcție peșterii - la; <th colspan="2">Oaszeq</th> <th rowspan="2">Jegyzet.</th>	Oaszeq		Jegyzet.
		ft	kr	
89.	- parcela cu nr. top. nr. 147/1970 teren în suprafață de 1000 mp pe terenul cu nr. top. nr. 147/1970 în forma de apă se află în Mărcușeni.			
90.	- parcela cu nr. top. nr. 147/1970 teren în suprafață de 1000 mp pe terenul cu nr. top. nr. 147/1970 în forma de apă se află în Mărcușeni.			
	Tulaj. le. 23.03.1998 nr. 1518/1998 Et baza cadastrului nr. 447/1998 dată de Județul Mărcușeni, noua descriere postată în dosarul nr. nr. 976/1998, a registrului de inscripție nr. 10 de la un teren peșterii și altele asemenea se fac parte integrată din suprafața inscripției de nr. 170 și efectuarea unor lucrări de construcție etc.			
91.	parcela cu nr. top. nr. 147/1970 în suprafață de 1000 mp pe terenul cu nr. top. nr. 147/1970 în forma de apă Mărcușeni			

27

388

Teher lap,
Togis de proprietate

Sor- szám		Gazdag		Jegyzet.
		ft	kr	
92	parcele cu un top nou nr. 2/6 maru în suprafață de 153904 mp și suprafață în suprafață și în suprafață relativă proprieții.			
93	Introd în G.oh. 1998 nr. 1875/1998 cf în baza încheierii nr. 1875/1998 M. cu care s-a rezolvat cererea de se întocmească planul de reconstrucție.			
	Introd în 20.10.1998 nr. 6705/1998 cf - în baza actului nr. 3056/1998 datat de Direcția Județeană de nr. nr. 3056/1998 în baza a raportului de expertiză tehnică și tabel de calcul perimetru de care se face referință în planul de reconstrucție și în planul de reconstrucție prezentat paralelul.			
94	parcele cu un top nou 150/51/1 fapt în suprafață de 8763 mp se rezolvă în suprafață și în suprafață în suprafață relativă proprieții.			
95	parcele cu un top nou 152/51/1 fapt în suprafață de 10748 mp în suprafață și în suprafață maru nr. nr. 1005 în suprafață și în suprafață în suprafață proprieții - suprafață.			
	Introd în 15 XII 1998 nr. 7401/1998 cf în baza actului nr. 124/10.05.1998 datat de Direcția Județeană de de suprafață, în suprafață și în suprafață a raportului de expertiză tehnică și tabel de calcul perimetru și suprafață cu care se face referință în planul de reconstrucție A+65 și A+171 și suprafață prezentat paralelul.			
96	parcele cu un top nou 82/1 suprafață de 1400 și suprafață în suprafață maru nr. nr. 1620 în suprafață și suprafață volu.			

26

b) Foaia de proprietate

Udine

388

Nr. de ordine	INSCRIERILE DE VINDICARE A TITLULUI	NOTA
97	parcela cu un top nou 822/2 în suprafața de 2 ha 437 mp și pământ în veci al în fațona inclusă în proprietate	BMP nr. 13413/22.03.05
98	parcela cu un top nou 705/2, 2/6, 705/2, 2/6 în suprafața de 9000 mp, 3600 mp și învecinat 1000 mp, pe terenurile în fațona în fațona cu eluciderou volar.	
99	parcela cu un top nou 705/2, 2/6 în suprafața de 13 9804 mp, pe terenurile în veci al în fațona inclusă în proprietate.	
100	<p>Actul nr. 2 din 1999 nr. 2672-2170/1999</p> <p>În baza notei de constatare nr. 24944/1999 date de Primăria Astăzi, cuprinsă în anexa de nr. 1 + 165 pe adresa de nr. 201/1999 și învecinat de nr. 201/1999, numărul de nr. 201/1999 și nr. 165, și învecinat de nr. 201/1999 și nr. 165.</p>	
101	<p>În baza contractului de vânzare cumpărare autentificat de biroul notarial eluciderou învecinat cu nr. 201/1999 și nr. 165, și învecinat de nr. 201/1999 și nr. 165.</p>	
102	<p>Actul nr. 14 din 1999 nr. 3606/1999</p> <p>În baza documentelor de învecinat, a contractului de învecinat nr. 1, nr. 626874, act de vânzare cumpărare și învecinat nr. 1, a actelor anexate la documentele cuprinsă în anexa de nr. 1 + 172 pe adresa nr. 1 + 172.</p>	
102	parcela cu un top nou 705/2, 2/6 în suprafața de 1861 mp și învecinat în fațona în fațona comună Udine.	
103	parcela cu un top nou 705/2, 2/6 în suprafața de 13.7993 mp și învecinat în fațona în fațona comună Udine.	

34

70

Comuna

388

b) Foaia de proprietate

Nr de ordine	INSCRIERILE PRIVIND PROPRIETATEA	NOTA
104	<p>Titrat la 29.03 nr. 2291/2000 of</p> <p>In baza sentintei civile nr. 8086/1995 data de Judecatoria Bistrita in dosar nr. 2222/1995 si a tabelului de miscare parcelara, asupra incheierii de sub A+157 se efectueaza următoarea de numerare parcelară:</p> <p>104 - parcela cu nr. top nou 2614/2/1 in suprafață de 900 mp se traversează în cf. nr. 1736 în favoarea lui: Salvan Tivla</p> <p>105 - parcela cu nr. top nou 2614/2/2 in suprafață de 1591655 mp se reanunță în acord cu cf. sub A+175 în favoarea vecinului proprietar</p>	
106	<p>Titrat la 12.04.2000 nr. 2655/2000 of</p> <p>In baza sentintei civile nr. 8085/1999 data de Judecatoria Bistrita, asupra deciziei nr. 2925/1999, a incheierii de sub A+172, se efectueaza următoarea de numerare parcelară:</p> <p>106 - parcela cu nr. top nou 2614/2/1 in suprafață de 161 mp se traversează în cf. nr. 1738 în favoarea lui: Filon Dumitru</p> <p>107 - parcela cu nr. top nou 2614/2/2 in suprafață de 2 ha 283 mp se reanunță în acord cu cf. sub A+176 în favoarea vecinului proprietar</p>	
108	<p>Titrat la 12.02 nr. 1226/2001 of</p> <p>In baza sentintei civile nr. 6632/2000 data de Judecatoria Bistrita in dosar nr. 3005/2000 si a tabelului de miscare parcelara, asupra incheierii de sub A+176, se efectueaza următoarea de numerare parcelară:</p> <p>108 - parcela cu nr. top nou 7072/2/1 in suprafață de 25070 mp se reanunță în acord cu cf. sub A+174 în favoarea vecinului proprietar</p> <p>109 - parcela cu nr. top nou 7072/2/2 in suprafață de 913 mp se traversează în cf. nr. 1708 în favoarea lui: Matei Gheorghe si Karca.</p>	

388

Nr de ordine	
110	<p>Titrat in baza sentintei civile nr. 8086/1995 data de Judecatoria Bistrita in dosar nr. 2222/1995 si a tabelului de miscare parcelara, asupra incheierii de sub A+157 se efectueaza următoarea de numerare parcelară:</p> <p>110 - parcela cu nr. top nou 2614/2/1 in suprafață de 900 mp se traversează în cf. nr. 1736 în favoarea lui: Salvan Tivla</p> <p>111 - parcela cu nr. top nou 2614/2/2 in suprafață de 1591655 mp se reanunță în acord cu cf. sub A+175 în favoarea vecinului proprietar</p>
112	<p>Titrat la 12.04.2000 nr. 2655/2000 of</p> <p>In baza sentintei civile nr. 8085/1999 data de Judecatoria Bistrita, asupra deciziei nr. 2925/1999, a incheierii de sub A+172, se efectueaza următoarea de numerare parcelară:</p> <p>112 - parcela cu nr. top nou 2614/2/1 in suprafață de 161 mp se traversează în cf. nr. 1738 în favoarea lui: Filon Dumitru</p> <p>113 - parcela cu nr. top nou 2614/2/2 in suprafață de 2 ha 283 mp se reanunță în acord cu cf. sub A+176 în favoarea vecinului proprietar</p>
114	<p>Titrat la 12.02 nr. 1226/2001 of</p> <p>In baza sentintei civile nr. 6632/2000 data de Judecatoria Bistrita in dosar nr. 3005/2000 si a tabelului de miscare parcelara, asupra incheierii de sub A+176, se efectueaza următoarea de numerare parcelară:</p> <p>114 - parcela cu nr. top nou 7072/2/1 in suprafață de 25070 mp se reanunță în acord cu cf. sub A+174 în favoarea vecinului proprietar</p> <p>115 - parcela cu nr. top nou 7072/2/2 in suprafață de 913 mp se traversează în cf. nr. 1708 în favoarea lui: Matei Gheorghe si Karca.</p>

0/

Comuna

Nr.

388

b) Foaia de proprietate

388 Mureș

Nr. de ordine	INSCRIERILE PRIMIND PROPRIETATEA	NOTA
	<p>Jurat la 15.06 Nr. 5666-5670/2001 cf. In baza sentinței civile nr. 1845/2001 dată de judecătoria Bistrița în dos. nr. 150/2001 și a raportului de expertiză tehnică, imobilul de pământ A+174 se deține înscriză astfel:</p> <p>110 - parcela cu nr. top nou 705/2/2/d/1/1 cu suprafață de 1000 mp. se transcrie în CF. 1868 în favoarea lui Muresan Flaviu și Toupenia</p> <p>111 - parcela cu nr. top nou 705/2/2/d/1/2 cu suprafață de 136 943 mp. se recunoaște sub A+178 în favoarea vecinului proprietar</p>	
	<p>Jurat la 19.5 Nr. 10686-10712/2001 cf. In baza sceltinței civile nr. 560/1993 IF dată de Tribunalul S-N în dos. 3798/1998 și tabelului de înscris parcelară, anupă imobilului de pământ A+172, se efectuează înscrisarea documentare parcelară:</p> <p>112 - parcela cu nr. top nou 452/5/1/1/1 cu suprafață de 1500 mp. se transcrie în CF nr. 1955, în favoarea lui Cămpănuș Bogdan</p> <p>113 - parcela cu nr. top nou 452/5/1/1/2 cu suprafață de 12353 mp. se transcrie în această CF sub A+179 în favoarea vecinului proprietar</p>	
	<p>Jurat la 27.03. Nr. 3059-3060/2002 cf. In baza titlului de proprietate nr. 7212/1994 și a documentației tehnice, imobilul de pământ A+179 se deține înscriză astfel:</p> <p>114 - parcela cu nr. top nou 452/5/1/1/2/1 cu suprafață de 260 mp. se transcrie în CF 2001 în favoarea lui Bodui Sabina</p> <p>115 - parcela cu nr. top nou 452/5/1/1/2/2 cu suprafață de 82073 mp. se recunoaște sub A+180 în favoarea vecinului proprietar</p> <p style="text-align: center;">%</p>	<p>39</p>

388

b) Foaia de proprietate

INSCRIERILE PRIMIND PROPRIETATEA		Nr. de ordine
<p>Introd la 27.05 Nr. 3034 - 3044 / 1994 cf</p> <p>In baza titlului de proprietate nr. 7241/1994, eliberat de comisia jud. pt. stabilirea dreptului de proprietate asupra terenurilor, a documentatiei de intabulare, asupra imobilelor de int # 83 X 133, se efectueaza urmatoarea desmembrare parcelara:</p> <p>116 - parcela cu nr. top. un 1186/1 si 2232/11, in suprafata de 5000 mp si 500 mp, se transeaza in of. unca 2000, in favoarea lui: Sutea Eudochia</p> <p>117 - parcela cu nr. top. un 1186/2 si suprafa de 8108 mp si 2232/12 in suprafa de 1620 mp, se recuierie in aceasta of. int # 181, 182 in favoarea vedutei proprietari</p>		
<p>Introd la 27.05 Nr. 11413 - 11415 / 1992 cf</p> <p>In baza titlului de proprietate nr. 7049/1993 emis de comisia jud. pt. stabilirea dreptului de proprietate asupra terenurilor, a documentatiei de intabulare asupra imobilelor de int # 180 se efectueaza urmatoarea desmembrare parcelara:</p> <p>118 - parcela cu nr. top. un 452/5/1/1/2/2/2 in suprafata de 1300 mp, se transeaza in of. unca 2013 in favoarea lui: Mucenar Victor</p> <p>119 - parcela cu nr. top. un 452/5/1/1/2/2/2 in suprafata de 8073 mp, se recuierie in aceasta of. int # 183 in favoarea vedutei proprietari</p>		124 125
<p>Introd la 19.01 Nr. 15303 - 15308 / 1994 cf</p> <p>In baza titlului de proprietate nr. 0504/1994, eliberat de comisia jud. pt. stabilirea dreptului de proprietate asupra terenurilor, a documentatiei de intabulare, asupra imobilelor de int # 150 se efectueaza urmatoarea desmembrare parcelara:</p> <p>120 - parcela cu nr. top. un 706/4/10/1 in suprafata de 476 mp, se transeaza in of. unca 2026, in favoarea lui: Panofia Steco-Catolca</p> <p>121 - parcela cu nr. top. un 706/4/10/2 in suprafata de 1924 mp, se recuierie in aceasta of. int # 185, in favoarea vedutei proprietari</p>		120 121
<p>Introd 27.01.1993. Nr. 1005 - 1009 / 2003 cf</p> <p>In baza titlului de proprietate nr. 7079/93 emis de comisia jud. pt. stabilirea dreptului de proprietate asupra terenurilor, a documentatiei de intabulare asupra imobilelor de int # 150 se efectueaza urmatoarea desmembrare parcelara:</p>		122

C/ 289

Lucea

b) Foaia de proprietate

Nr. de ordine	ÎNSCRIERILE PRIVID PROPRIETATEA	NOTĂ
122 123	<p>a. De la manufactură ...</p> <p>122 parcela cu m. top. nou 452/5/j/1/2/2/1 cu supraf. de 1197 mp. se transcrie în CF 2185 în favoarea lui Marta Floarea</p> <p>123 parcela cu m. top. nou 452/5/j/1/2/2/2 cu 79576 mp se reinscrie sub nr. 186 în favoarea vecinului proprietar</p>	
124 125	<p>Interat la 11.03.2003 Nr. 8358/2003 CF.</p> <p>Du baza titlului de proprietate nr. 7140/1993 și a documentației tehnice, încheiatului nr. AT 183 se dezmembrată în:</p> <p>124 parcela cu m. top. nou 452/5/j/1/2/2/1 cu supraf. de 1197 mp. se transcrie în CF 2185 în favoarea lui Marta Floarea</p> <p>125 parcela cu m. top. nou 452/5/j/1/2/2/2 cu 79576 mp se reinscrie sub nr. 186 în favoarea vecinului proprietar</p>	41
	<p>Interat la 12.04.2003 Nr. 5748-5749/2003 CF.</p> <p>De baza titlului de proprietate nr. 7140/11.03.1993 și a documentației tehnice, încheiatului nr. AT 183 se dezmembrată în:</p> <p>126 parcela cu m. top. nou 452/5/j/1/2/2/2/2 cu supraf. de 77146 mp se transcrie în CF 2185 în favoarea vecinului proprietar</p>	o/o

Nr. _____

Comuna _____

388

b) Foaia de proprietate

388

Nr. de ordine	ÎNSCRIERILE PRIVID PROPRIETATEA	NOTĂ
	<p>Judecată no. 22. 04. 2003 nr. 1841-1842/2003 CF în baza Titlului de proprietate nr. 788/1999, dat de Coșnița Fedora pe care s-a înscris dreptul de proprietate asupra terenurilor, documentată în acte, asupra terenului de sub A+187 se efectuează următoarea parcelare: parcelă nr. 129 sau</p>	
128	<p>452/5/1/1/2/2/2/2/2/2 în suprafață de 1000 mp; 452/5/1/2/2/2/2/2/2 în suprafață de 1700 mp; 452/5/1/2/2/2/2/2/3 cu suprafață de 2000 mp și numărul în act sau 2218 lui Alina Popescu</p>	
129	<p>parcelă nr. 129 sau 452/5/1/2/2/2/2/2/2 cu suprafață de 72676 mp.</p>	
	<p>Judecată no. 25. 04. nr. 6347-6356/2003 CF Judecătoarea Titlului de proprietate nr. 1238/04 în documentația funciară, înscrisă de sub A+188 se detine în baza nr.:</p>	
130	<p>- parcela nr. 129 sau 452/5/1/2/2/2/2/2/2/2 cu suprafață de 2500 mp și numărul în act 2234 în favoarea lui Alina Vasile</p>	
131	<p>- parcela nr. 129 sau 452/5/1/2/2/2/2/2/2/2 cu suprafață de 70176 mp și numărul în act 1891 în favoarea vecinului proprietar</p>	
	<p>Judecată no. 10. 06. 2003 nr. 8729-8731/2003 CF în baza titlului de proprietate nr. 528/2003 în baza de Titlului de proprietate nr. 528/2003 în baza nr. 879/2003 înscrisă în actele funciare, conform actului de încheiere al judecătoarei nr. 2003/06 care favorizează persoana fizică înregistrată în actele funciare nr. 528/2003 nr. 879/2003 înscrisă în act sau nr. 187 de sub nr. 187 la 2676 mp.</p>	
132	<p>parcelă nr. 129 sau nr. 187 de suprafață de 2676 mp.</p>	

Nr. de ordine	
129	f. 1
130	f. 2
131	f. 3
132	f. 4
133	f. 5
134	f. 6
135	f. 7
136	f. 8
137	f. 9
138	f. 10
139	f. 11
140	f. 12
141	f. 13
142	f. 14
143	f. 15
144	f. 16
145	f. 17
146	f. 18
147	f. 19
148	f. 20
149	f. 21
150	f. 22
151	f. 23
152	f. 24
153	f. 25
154	f. 26
155	f. 27
156	f. 28
157	f. 29
158	f. 30
159	f. 31
160	f. 32
161	f. 33
162	f. 34
163	f. 35
164	f. 36
165	f. 37
166	f. 38
167	f. 39
168	f. 40
169	f. 41
170	f. 42
171	f. 43
172	f. 44
173	f. 45
174	f. 46
175	f. 47
176	f. 48
177	f. 49
178	f. 50
179	f. 51
180	f. 52
181	f. 53
182	f. 54
183	f. 55
184	f. 56
185	f. 57
186	f. 58
187	f. 59
188	f. 60
189	f. 61
190	f. 62
191	f. 63
192	f. 64
193	f. 65
194	f. 66
195	f. 67
196	f. 68
197	f. 69
198	f. 70
199	f. 71
200	f. 72
201	f. 73
202	f. 74
203	f. 75
204	f. 76
205	f. 77
206	f. 78
207	f. 79
208	f. 80
209	f. 81
210	f. 82
211	f. 83
212	f. 84
213	f. 85
214	f. 86
215	f. 87
216	f. 88
217	f. 89
218	f. 90
219	f. 91
220	f. 92
221	f. 93
222	f. 94
223	f. 95
224	f. 96
225	f. 97
226	f. 98
227	f. 99
228	f. 100

43

388

b) Foaiă de proprietate

Ullidra

Nr. de ordine	ÎNSCRIERILE PRIVID PROPRIETATEA	NOTĂ
133	Parcela nr. cu sup. aprox. 700/1000/1000 m ² în suprafața nr. 137 sup. de teren nr. 137 în județul Iași.	
134	Parcela nr. cu sup. aprox. 700/1000/1000 m ² în suprafața nr. 138 sup. de teren nr. 138 în județul Iași.	
135	Parcela nr. cu sup. aprox. 700/1000/1000 m ² în suprafața nr. 139 sup. de teren nr. 139 în județul Iași.	
136	Parcela nr. cu sup. aprox. 700/1000/1000 m ² în suprafața nr. 140 sup. de teren nr. 140 în județul Iași.	
137	Parcela nr. cu sup. aprox. 700/1000/1000 m ² în suprafața nr. 141 sup. de teren nr. 141 în județul Iași.	
138	Parcela nr. cu sup. aprox. 700/1000/1000 m ² în suprafața nr. 142 sup. de teren nr. 142 în județul Iași.	
139	Parcela nr. cu sup. aprox. 700/1000/1000 m ² în suprafața nr. 143 sup. de teren nr. 143 în județul Iași.	
140	Parcela nr. cu sup. aprox. 700/1000/1000 m ² în suprafața nr. 144 sup. de teren nr. 144 în județul Iași.	43

Nr. _____

Comuna _____

288

b) Foaia de proprietate

Nr. de ordine	ÎNSCRIERILE PRIVIND PROPRIETATEA	NOTĂ
141	<p>În baza titlului de proprietate nr. 7170/1994, eliberat de comisia pdl. p. stabilirea dreptului de proprietate asupra terenurilor, a documentației de urbanizare, asupra imobilului de nr. A+198, se efectuează următoarea demarcație a parcelară:</p> <p>parcela cu nr. top nr. 705/2/2/d/1/2/1, cu suprafață de 800 mp, se transcrie în of nr. 2283, în favoarea lui membru Aurelia & Birsan Alina</p>	<p>Nr. 13612-13616/2005 of</p>
142	<p>parcela cu nr. top nr. 705/2/2/d/1/2/2, cu suprafață de 136143 mp, se redactează în baza of nr. A+191, în favoarea vecinului proprietar</p>	<p>Nr. 2122-212/2005 of</p>
143	<p>În baza titlului de proprietate nr. 5319/2003 dat în baza actului nr. 2530/2003, eliberat de comisia pdl. p. stabilirea dreptului de proprietate asupra terenurilor, a documentației de urbanizare, asupra imobilului de nr. A+189 se efectuează următoarea parcelară:</p> <p>parcela cu nr. top nr. 452/5/7/1/2/2/2/2/1/2/1/1 cu 1600 mp se transcrie în of nr. 2707 în favoarea lui Titulul of nr.</p>	<p>Nr. 6296-6261/2005 of</p>
144	<p>parcela cu nr. top nr. 452/5/7/1/2/2/2/2/1/2/1/1 cu 66076 mp se transcrie în of nr. 2707 în favoarea vecinului proprietar.</p>	<p>Nr. 6296-6261/2005 of</p>

Nr. de ordine
141
142
143
144
Nr. _____

CF. 388

b) Foaia de proprietate

Ulcirca

Nr. de ordine	ÎNSCRIERILE PRIVIND PROPRIETATEA	NOTĂ
147	<p>Intrat la 24.08. Nr. 13374/2004 CF. In baza contractului de vanzare cumparare autentificat de n.p. Bria Dumitru Stelian din sub incd. no. 4771/2004, imobilul de sub A112 se transcrie in CF 2569 in favoarea lui Rafaila Stelian si Valer</p>	
<p>148- 149- 150</p>	<p>Intrat la 24.11. Nr. 19023-19026/2005 CF In baza sentintei civile nr. 1155/LC/2004, pronuntata de Tribunalul S-R, sectia Comerciala si Contencios Administrativ, in data 26.4/2004, a documentatiei de evaluare, imobilul de sub A+190, a demarcatului in:</p> <p>148- parcela cu nr. top nou 706/1/1/1/2/2/1/2, cu suprafata de 137 mp si reauric in decizia cf. sub A+190</p> <p>149- parcela cu nr. top nou 706/1/1/1/2/2/1/1, cu suprafata de 2715 mp, si transcrie in cf. 388/3, in favoarea lui: SA "Intalnătară Funciare" SA</p> <p>150- in prealabil demarcatului se majoraza supra-fata de la 137 la 2852 mp</p>	<p>reauric!</p>
<p>151 152</p>	<p>Intrat la 03-12. 2004 Nr. 14054-14055/2004 CF In baza contractului de vanzare cumparare autentificat de n.p. Bria Dumitru Stelian din sub incd. no. 4771/2004, imobilul de sub A+190 se transcrie in CF 2569 in favoarea lui Rafaila Stelian si Valer</p> <p>151- parcela cu nr. top nou 706/1/1/1/2/2/1/2, cu suprafata de 137 mp si reauric in decizia cf. sub A+190</p> <p>152- parcela cu nr. top nou 706/1/1/1/2/2/1/1, cu suprafata de 2715 mp, si transcrie in cf. 388/3, in favoarea lui: SA "Intalnătară Funciare" SA</p>	
	<p>Intrat la 15.03.2005 Nr. 3205/2005 In baza sentintei civile nr. 5572/2004 data de judecatorul 1520 in dosarul nr. 2580/2004 pronuntata de Tribunalul S-R, sectia Comerciala si Contencios Administrativ, in data 26.4/2004, a documentatiei de evaluare, imobilul de sub A+190 se transcrie in CF 2569 in favoarea lui Rafaila Stelian si Valer</p>	<p>153</p>

Nr. _____

Comuna _____

b) Foaia de proprietate

Nr. de ordine	ÎNSCRIERILE PRIVIND PROPRIETATEA	NOTĂ
153	parcela cu nr top nou 52/5/1/12 cu 1000 sup de teren în c/ așua la Saqran Haru & Ebra	2/2/2/1/2/2/1/1/1 1762
154	parcela cu nr top nou 52/5/1/12 cu 6374 sup de teren în c/ așua terenul este în proprietate detaliat la ct. 11.2005 Nr. 1807/2005 și la ct. 11.2005 Nr. 1807/2005 de proprietate asupra terenurilor și a bunurilor mobile situate în România și în teritoriul său dependent, publicat în nr. 189 din 11.11.2005	
155	parcela cu nr top nou 52/5/1/12 cu 1000 sup de teren în c/ așua la Saqran Haru & Ebra	
156	Parcela cu nr top nou 52/5/1/12 cu 1000 sup de teren în c/ așua la Saqran Haru & Ebra	
157	Parcela cu nr top nou 52/5/1/12 cu 1000 sup de teren în c/ așua la Saqran Haru & Ebra	
158	Parcela cu nr top nou 52/5/1/12 cu 1000 sup de teren în c/ așua la Saqran Haru & Ebra	
159	Parcela cu nr top nou 52/5/1/12 cu 1000 sup de teren în c/ așua la Saqran Haru & Ebra	

Nr. de ordine	
160	1
161	2
162	3
163	4
164	5
165	6
166	7
167	8
168	9
169	10

Nr. de ordine	ÎNSCRIERILE PRIVIND PROPRIETATEA	NOTĂ
160.	<p>Statut din 13.12.2005 Nr. 1919/2005 ef. Se restituie plănușilor curătorilor Area în Grădina împotriva Evluierii de împingere Nr. 1814/2005 ef.</p>	
161- 162- 163- 164- 165- 166.	<p>Statut din 09.01.2006 Nr. 232/2006 ef. În urma petiției nr. 337/2006 plată de Judecătoria Iași în dos. C. Nr. 3879/2005 privind desființarea și încorporarea, raportul de delimitare delimitarea în teren de împingere prin volană - aplicarea unei zone faptă întâmplătoare și/sau sădărilor pentru împingerea de Nr. 117 de pe terenul proprietății domeniului ne proprietate;</p> <p>161- parcela pe nr. top nou 707/1/11 parcelă marcată în suprafață de 13670 mp de proprietate în act ef. nr. 117 de pe terenul pe proprietate.</p> <p>162- parcela pe nr. top nou 707/1/11 în suprafață de 13670 mp de proprietate în act nr. 117 de pe terenul pe proprietate, cu nr. cad. 627/1.</p> <p>163- parcela pe nr. top nou 707/1/11 în suprafață de 13670 mp de proprietate în act nr. 117 de pe terenul pe proprietate.</p> <p>164- parcela pe nr. top nou 707/1/11 în suprafață de 13670 mp de proprietate în act nr. 117 de pe terenul pe proprietate, cu nr. cad. 627/1.</p> <p>165- parcela pe nr. top nou 707/1/11 în suprafață de 13670 mp de proprietate în act nr. 117 de pe terenul pe proprietate.</p> <p>166- parcela pe nr. top nou 707/1/11 în suprafață de 13670 mp de proprietate în act nr. 117 de pe terenul pe proprietate.</p>	<p>111</p>

b) Foaia de proprietate

388

Nr. de ordine	ÎNSCRIERILE PRIVIND PROPRIETATEA	NOTĂ
167	Parcela nr. nr. Top nr. 707/2/1/11 din zona de preparată de Top nr. nr. nr. nr. 672/1/1 de Trucănuș nr. nr. nr. nr. nr. nr. nr. nr. nr. nr. nr. nr. nr.	
168	Parcela nr. nr. Top nr. 707/2/1/9 din zona de preparată de Top nr. nr. nr. nr. 672/1/1 de Trucănuș nr. nr. nr. nr. nr. nr. nr. nr. nr. nr. nr. nr. nr.	
169	Parcela nr. nr. Top nr. 707/2/1/9 din zona de preparată de Top nr. nr. nr. nr. 672/1/1 de Trucănuș nr. nr. nr. nr. nr. nr. nr. nr. nr. nr. nr. nr. nr.	
170	Parcela nr. nr. Top nr. 707/2/1/10 din zona de preparată de Top nr. nr. nr. nr. 672/1/1 de Trucănuș nr. nr. nr. nr. nr. nr. nr. nr. nr. nr. nr. nr. nr.	
171	Întriat la 13.01.2006 (nr. 169/2006) și în baza sentinței civile nr. 3374/2005 dată de Judecătoria Piatra Neamț în doar cu 3479/2005 rămasă definitivă și definitivă încheiată cu nr. 11-201 de Trucănuș în nr. nr. nr. nr. nr. nr. nr. nr. nr. nr. nr. nr. nr. nr. nr.	
172	Întriat la 11.04.2006 nr. 169/2006 și în baza sentinței civile nr. 4169/2005 dată de Judecătoria Piatra Neamț, rămasă definitivă și definitivă încheiată cu nr. 11-201 de Trucănuș în nr. nr. nr. nr. nr. nr. nr. nr. nr. nr. nr. nr. nr. nr. nr.	

388

Nr. de ordine	
97	Parcela nr. nr. nr. nr. nr. nr.
98	Parcela nr. nr. nr. nr. nr. nr.
99	Parcela nr. nr. nr. nr. nr. nr.
100	Parcela nr. nr. nr. nr. nr. nr.
101	Parcela nr. nr. nr. nr. nr. nr.
102	Parcela nr. nr. nr. nr. nr. nr.
103	Parcela nr. nr. nr. nr. nr. nr.

B. Partea a II-a

Nr.crt.	Înscrieri privitoare la proprietate	Observații
173	<p>Parcela nr. nr. top. nr. 402/5/1/1/2/2/2/2/4/2/2/1</p> <p>cu suprafața de 1500 mp. la care s-a înscris în actul de înscris în proprietate nr. nr. 7347.</p>	
174	<p>Parcela nr. nr. top. nr. 402/5/1/1/2/2/2/2/4/2/2/1</p> <p>cu suprafața de 62 976 mp. se restituie în actul de înscris în proprietate.</p> <p>Put. nr. 22-07-06 nr. 9948 / 2006 cf.</p> <p>În baza titlului de proprietate nr. 7174/99, a dat în executivă instanța judecătorească nr. 6/10/02 de sub nr. 202 se efectuează în baza procesului nr. nr. 174/02/1/1/2/2/2/2/4/2/2/1</p> <p>cu suprafața de 61 176 mp. se restituie în actul de înscris în proprietate nr. nr. 14298/14 în baza procesului nr. nr. 9507/02/1/1/2/2/2/2/4/2/2/1</p> <p>cu suprafața de 1800 mp. se restituie în actul de înscris în proprietate nr. nr. 14298/14 în baza procesului nr. nr. 9507/02/1/1/2/2/2/2/4/2/2/1</p>	
177	<p>nr. nr. 16 929 / 22-07-2007.</p> <p>se încheie în baza actului nr. nr. 7166/1996 dat de Judecătoria nr. nr. 9613/1996. cu privire la actul de nr. nr. 1166 a amănunțit nr. nr. 16 929/22-07-2007.</p>	
178	<p>14523/13-06-2007.</p> <p>se încheie plângerea nr. nr. 14523/2007. e încheiată în baza procesului nr. nr. 14523/2007.</p>	
179	<p>14685/2008, 14-08-2008</p> <p>sentința nr. nr. 3374/2005, dosar nr. nr. 3949/2005 dată de Judecătoria nr. nr. 1346</p> <p>Luolulul de nr. nr. 1199 conținând din teren cu suprafața de 10000 mp pe terenul nr. nr. 19222</p> <p>folosirea lui Ghenghel Icodor și mame Ghenghel Icodor</p>	<p>49</p> <p>14</p>

288

Cartea funciară cu nr.

Comuna/ Oraș/ Municipiu

B. Partea a II-a

Nr.crt.	Înscrieri privitoare la proprietate	Observații
180	<p>30204/2008 05.09.2008 Contract de vânzare cumpărare aut cer. 2463/2008 nr. 812 în favoarea Imobilul de sub A+132 transcrie în cf 19380 în favoarea lui: Luga Vorile n' natia Luga Vaichita</p>	
181	<p>13966/26.05.2009 Sentința civilă nr. 1503/2009 dosar nr. 5743/190/2008 - Judecătoria Bistrița. Imobilul de sub A+145 cu top. 706/2/5 ca 5 = 1200 mp se parcelează astfel: - parcela cu nr. top noui 706/2/5/1 5 = 600 mp se transcrie în cf. 21116, cu nr. cadastral 14312 în favoarea Cutas Gheorghe Valentin</p>	
182	<p>- parcela cu nr. top noui 706/2/5/2 5 = 600 mp se transcrie în cf. 21117, cu nr. cadastral 14313 în favoarea Cutas Ioan</p>	
183	<p>22. 02. 2010 5286/2010 cf Sentința civilă nr. 5929/2009 din data nr. 1052/190/2009 data de Judecătoria Bistrița Imobilul de sub A+191 se parcelează parcela cu nr. top. 705/2/2/10/1/2/2/1 în suprafața de 1340 mp. se transcrie în cf e. 16067 în favoarea lui Valeriu Bistrița</p>	
184	<p>parcela cu nr. top. 705/2/2/10/1/2/2/1 în suprafața de 134803 mp. se transcrie în acest cf în favoarea celui care este proprietar</p>	

B. Partea a II-a

Nr.crt.	Înscrieri privitoare la proprietate	Observații
185	<p>44511/20.11.2014</p> <p>Titlu de proprietate nr. 7227/14.06.1994. Prefectura Prahova - Contract de vânzare-cumpărare nr. 58/1995 - Contract de vânzare-cumpărare nr. 424/2003 BNP Dragod. Horia</p> <p>imobilul de sub Af 12 se dezmembrează:</p> <p>- parcela cu nr. top 202/1 cu s = 700 mp se tranșează în cte. 76935</p>	
186	<p>- parcela cu nr. top 202/2 cu s = 5055 mp se reanșează în cte. sub Af 205 în favoarea contribuabilului</p>	
187	<p>44501/20.11.2014</p> <p>Titlu de proprietate nr. 7219/1994 Prefectura Prahova.</p> <p>imobilul de sub Af 205 se tranșează în cte. 76935 cu nr. cad. 76935.</p>	
188	<p>9568/19.02.2020</p> <p>Lichidul de sub Af 17 se tranșează în cte. 85701 din oficiu</p>	
189	<p>9302/18.02.2020</p> <p>T.P. nr. 7055/08.10.1993 - CJSORAT - B.N</p> <p>CM nr. 17/23.10.2019 - NP Pgs. Custina noua ca</p> <p>imobilul de sub Af 181 se parcelază astfel:</p> <p>- parcela cu nr. top 1186/2/1 în supraf. de 2500 mp se tranșează în cte. 85705 în fav. lui Tăutu Anca</p>	
190	<p>- parcela cu nr. top 1186/2/2 în supraf. de 5608 mp se tranșează în cte. sub Af 206 în fav. medilor pșg.</p>	

388

Cartea funciară cu nr.

,Comuna/ Oraş/ Municipiu

B. Partea a II-a

Nr.crt.	Înscrieri privitoare la proprietate	Observații
		32

388

C.
Teher lap.

Sor- szám	/	Utama Gazdag		előtér- jegyzet.
		Ért.	Ért.	
4	<p>1848. évi törvény a földmunka, nádorok, és fennmaradás; Eszaki püspök de, stb. stb. oldaf.</p>			
5	<p>1848. évi törvény a földmunka, nádorok, és fennmaradás; Eszaki püspök de, stb. stb. oldaf. 1848. évi törvény a földmunka, nádorok, és fennmaradás; Eszaki püspök de, stb. stb. oldaf. 1848. évi törvény a földmunka, nádorok, és fennmaradás; Eszaki püspök de, stb. stb. oldaf.</p>			

30

PROCES VERBAL DE VECINATATE

Scara 1:1000
Încheiat la data: Mai 2020

Subsemnații proprietari:

Nume	Prenume	CNP/CUI
Municipiul Bistrita		4347569
Lakatos	Szilard	179 09 12 060 761
Baciu	Carmen	264 07 15 060 767
Cordovan	Ioan	145 08 17 060 761
Varga	Vasile	161 04 14 060 820

Am procedat la recunoașterea și stabilirea limitei și vecinătăților imobilului:

Adresa imobil						
Localitate	Strada (Tarla)	Numar (Parcela)	Bloc	Scara	Etaj	Ap.
Bistrita	-					
						Nr. CF/ Nr. cad (IE)
						Intravilan

Prezentat în schiță:

Latura (de la punctul până la punctul)	Lungimea (m)	Felul materializării	Vecin (numele și prenumele/denumirea)	Semnătura vecinului
57-58-59-60	18,51	împrejmuit	Lakatos Szilard	
60-61-62	18,57	împrejmuit	Baciu Carmen	
62-65-64	13,09	împrejmuit	Cordovan Ioan	
69-70	10,80	împrejmuit	Varga Vasile	

Subsemnații, proprietari ai imobilelor învecinate imobilului descris mai sus, recunoaștem limitele stabilite prin prezentul proces-verbal și prezentat în schiță, fiind de acord cu acestea.

Prezentul proces-verbal a fost încheiat în 6 exemplare (câte un exemplar pentru fiecare parte semnatară și unul pentru documentația cadastrală) și conține 1 pagină.

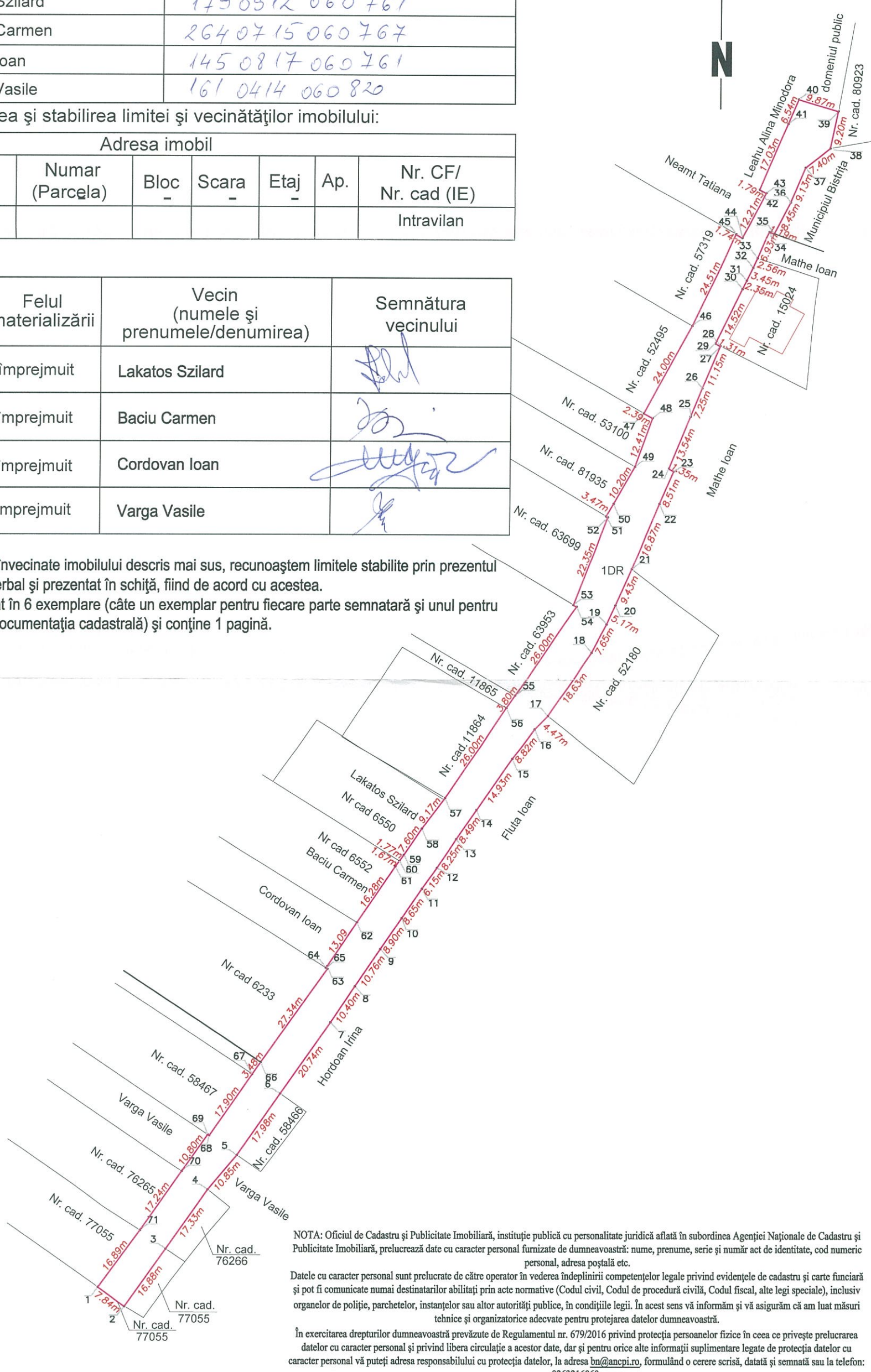
Semnătură proprietar

Municipiul Bistrita

Semnătura și ștampila

Ing. Bugnar Mihai Ionut

Aut. RO-BN-F, NR 0103



NOTA: Oficiul de Cadastru și Publicitate Imobiliară, instituție publică cu personalitate juridică aflată în subordinea Agenției Naționale de Cadastru și Publicitate Imobiliară, prelucrează date cu caracter personal furnizate de dumneavoastră: nume, prenume, serie și număr act de identitate, cod numeric personal, adresa poștală etc.

Datele cu caracter personal sunt prelucrate de către operator în vederea îndeplinirii competențelor legale privind evidențele de cadastru și carte funciară și pot fi comunicate numai destinatarilor abilitați prin acte normative (Codul civil, Codul de procedură civilă, Codul fiscal, alte legi speciale), inclusiv organelor de poliție, parchetelor, instanțelor sau altor autorități publice, în condițiile legii. În acest sens vă informăm și vă asigurăm că am luat măsuri tehnice și organizatorice adecvate pentru protejarea datelor dumneavoastră.

În exercitarea drepturilor dumneavoastră prevăzute de Regulamentul nr. 679/2016 privind protecția persoanelor fizice în ceea ce privește prelucrarea datelor cu caracter personal și privind libera circulație a acestor date, dar și pentru orice alte informații suplimentare legate de protecția datelor cu caracter personal vă puteți adresa responsabilului cu protecția datelor, la adresa bn@ancpi.ro, formulând o cerere scrisă, datată și semnată sau la telefon: 0263216060.

PROCES VERBAL DE VECINATATE

Scara 1:1000
Încheiat la data: August 2020

Subsemnații proprietari:

Nume	Prenume	CNP/CUI
Mate	Ioan	1570209060779
Hordoan	Mariana Irina	2720116060784

Am procedat la recunoașterea și stabilirea limitei și vecinătăților imobilului:

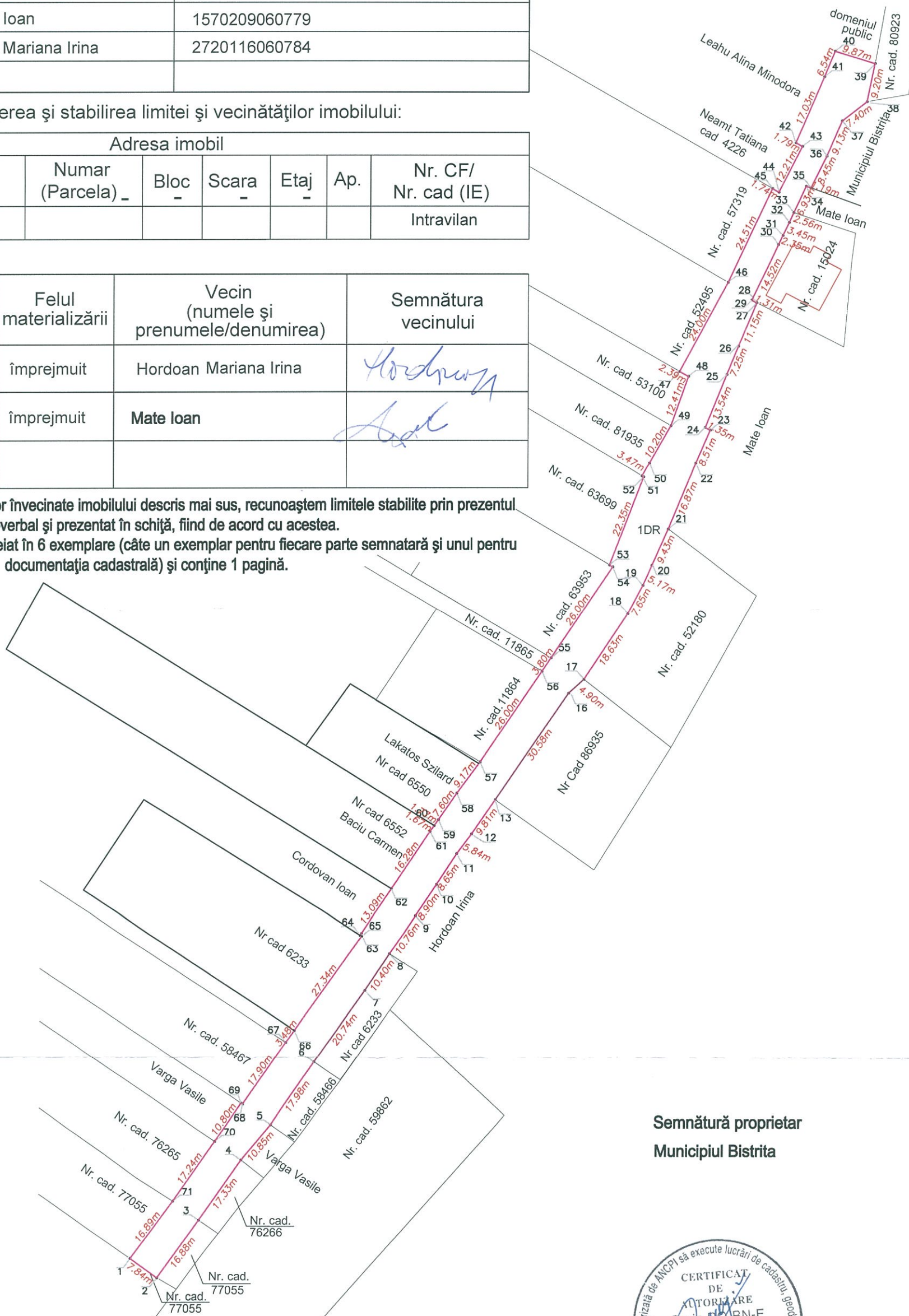
Adresa imobil							
Localitate	Strada (Tarla)	Numar (Parcela)	Bloc	Scara	Etaj	Ap.	Nr. CF/ Nr. cad (IE)
Unirea	-						Intravilan

Prezentat în schiță:

Latura (de la punctul până la punctul)	Lungimea (m)	Felul materializării	Vecin (numele și prenumele/denumirea)	Semnătura vecinului
8-13	43.987	împrejmuit	Hordoan Mariana Irina	<i>Hordoan</i>
21-...-35	91.017	împrejmuit	Mate Ioan	<i>Mate</i>

Subsemnații, proprietari ai imobilelor învecinate imobilului descris mai sus, recunoaștem limitele stabilite prin prezentul proces-verbal și prezentat în schiță, fiind de acord cu acestea.

Prezentul proces-verbal a fost încheiat în 6 exemplare (câte un exemplar pentru fiecare parte semnatară și unul pentru documentația cadastrală) și conține 1 pagină.



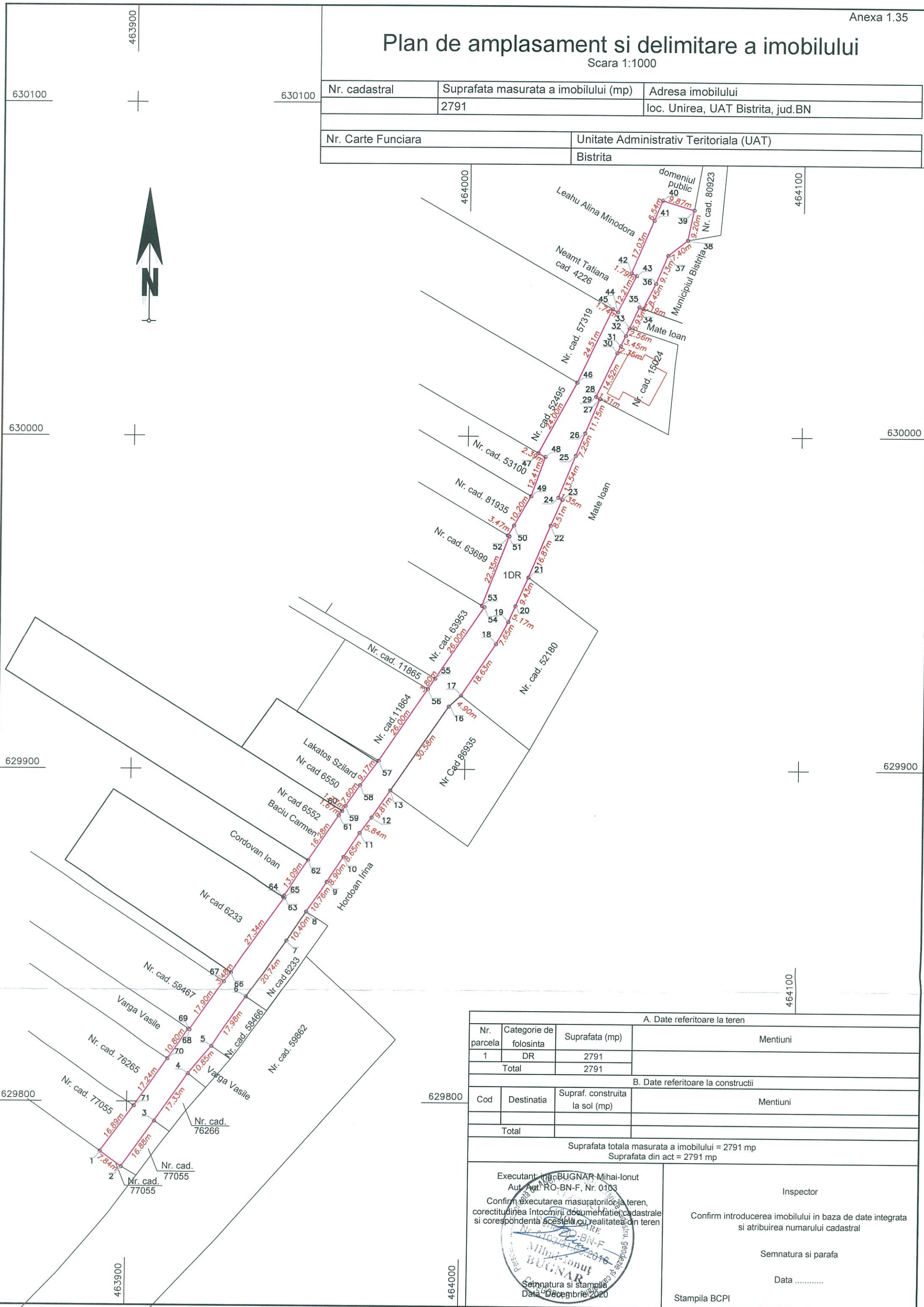
Semnătură proprietar
Municipiul Bistrita



Plan de amplasament si delimitare a imobilului

Scara 1:1000

Nr. cadastral	Suprafata masurata a imobilului (mp)	Adresa imobilului
	2791	loc. Unirea, UAT Bistrita, jud.BN
Nr. Carte Funciara		Unitate Administrativ Teritoriala (UAT)
		Bistrita



A. Date referitoare la teren			
Nr. parcela	Categorie de folosinta	Suprafata (mp)	Mentiuni
1	DR	2791	
Total		2791	
B. Date referitoare la constructii			
Cod	Destinatia	Supraf. construita la sol (mp)	Mentiuni
Total			

Suprafata totala masurata a imobilului = 2791 mp
Suprafata din act = 2791 mp

Executant: ing. BUGNAR Mihai-Ionut
Aut. Aut. RO-BN-F, Nr. 0103

Confirm executarea masuratorilor la teren, corectitudinea intocmirii documentatiei cadastrale si corespondenta acesteia cu realitatea din teren

Inspector

Confirm introducerea imobilului in baza de date integrata si atribuirea numarului cadastral

Semnatura si parafa

Data

Stampila BCPI



U.A.T. Bistrita,
loc. Unirea
scara 1: 5000



CALCULUL ANALITIC AL SUPRAFETELOR

$$2 \cdot S = \sum_{i=1}^n X_i (Y_{i+1} - Y_{i-1})$$

Calcul analitic suprafata teren

Pct.	Nord (X)	Est (Y)
1	629785.073	463892.175
2	629780.444	463898.505
3	629794.196	463908.297
4	629808.407	463918.224
5	629816.747	463925.172
6	629831.557	463935.369
7	629848.524	463947.291
8	629857.179	463953.050
72	629866.068	463959.142
10	629873.467	463964.066
11	629880.738	463968.798
12	629885.411	463972.294
13	629893.519	463977.820
16	629918.789	463995.045
17	629922.103	463998.653
18	629937.626	464008.948
19	629944.383	464012.543
20	629949.107	464014.637
21	629957.728	464018.458
22	629973.302	464024.934
23	629981.105	464028.322
24	629981.733	464027.129
25	629994.281	464032.203
26	630000.992	464034.948
27	630011.271	464039.278
28	630011.292	464039.238
29	630011.927	464038.088
30	630025.027	464044.361
31	630027.146	464045.378
32	630030.253	464046.869
33	630032.579	464047.941
34	630038.869	464050.840
35	630038.466	464051.957
36	630046.023	464055.729
37	630054.421	464059.315
38	630058.990	464065.139
39	630068.000	464067.000



40	630070.906	464057.568	
41	630064.864	464055.075	
42	630049.206	464048.380	
43	630048.323	464049.936	
44	630037.446	464044.389	
45	630038.303	464042.877	
46	630016.129	464032.442	
47	629995.017	464021.035	
48	629993.865	464023.127	
49	629982.163	464019.006	
50	629973.299	464013.954	
51	629970.314	464012.187	
52	629970.063	464012.610	
53	629949.194	464004.615	
54	629948.744	464005.374	
55	629927.172	463990.861	
56	629924.019	463988.739	
57	629902.447	463974.226	
58	629895.086	463968.755	
59	629888.805	463964.468	
60	629887.358	463963.450	
61	629886.001	463962.485	
62	629872.465	463953.432	
63	629862.051	463946.412	
64	629861.618	463946.102	
65	629861.386	463946.469	
66	629839.059	463930.682	
67	629836.219	463928.669	
68	629821.469	463918.532	
69	629821.701	463918.188	
70	629812.848	463912.006	
71	629798.695	463902.163	

=====

S=2791mp

